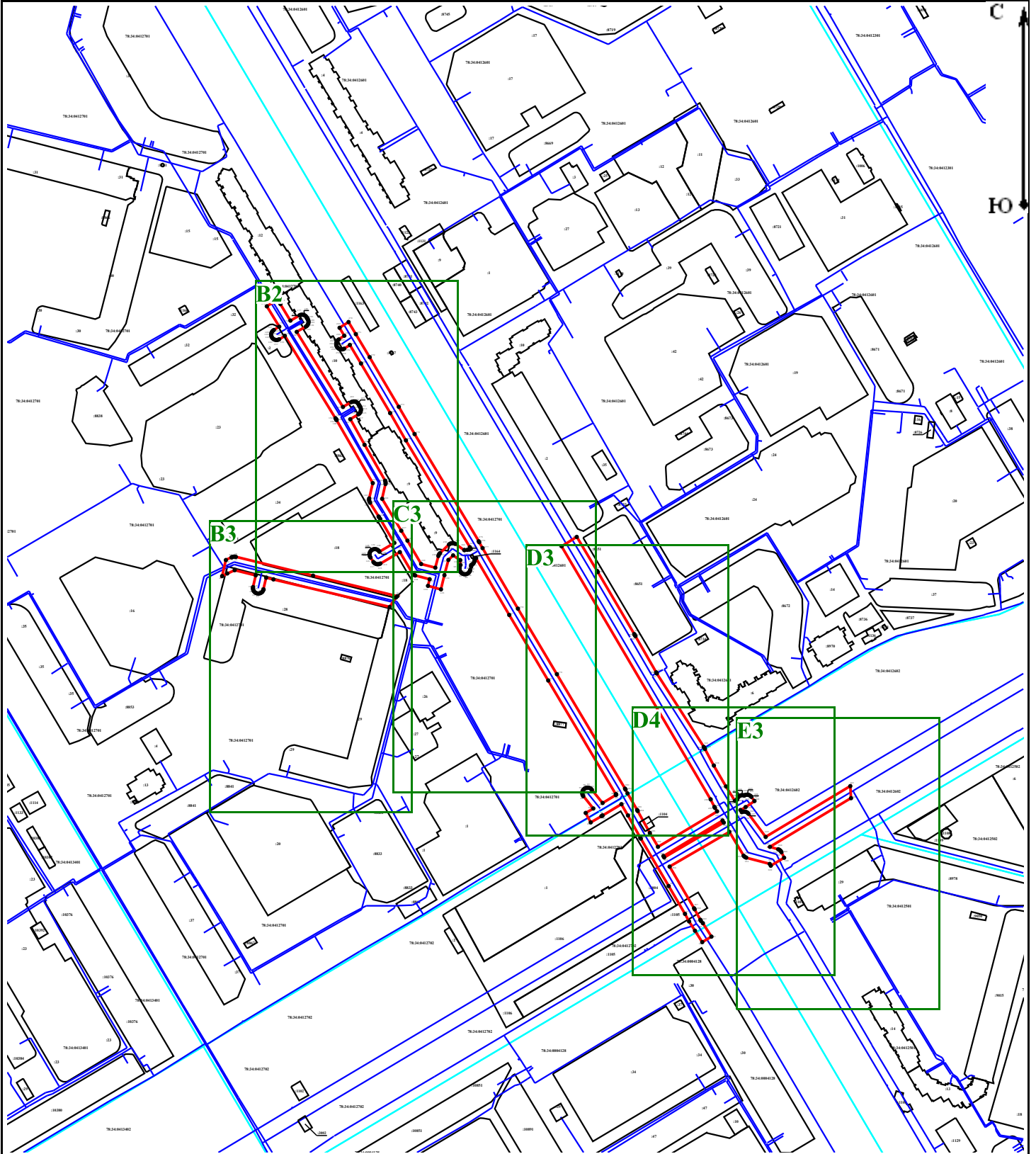


Схема расположения границ публичного сервитута



Масштаб 1:5 000

Условные обозначения:

— - Граница публичного сервитута

— - Граница кадастрового квартала

— - Граница земельного участка

78:37:0017503 - Номер кадастрового квартала


78:34:0415701:34 - Кадастровый номер земельного участка

— - Граница сооружения 78:34:0000000:8393
"Водопроводная сеть"

● 1 - Обозначение характерной точки границы публичного сервитута

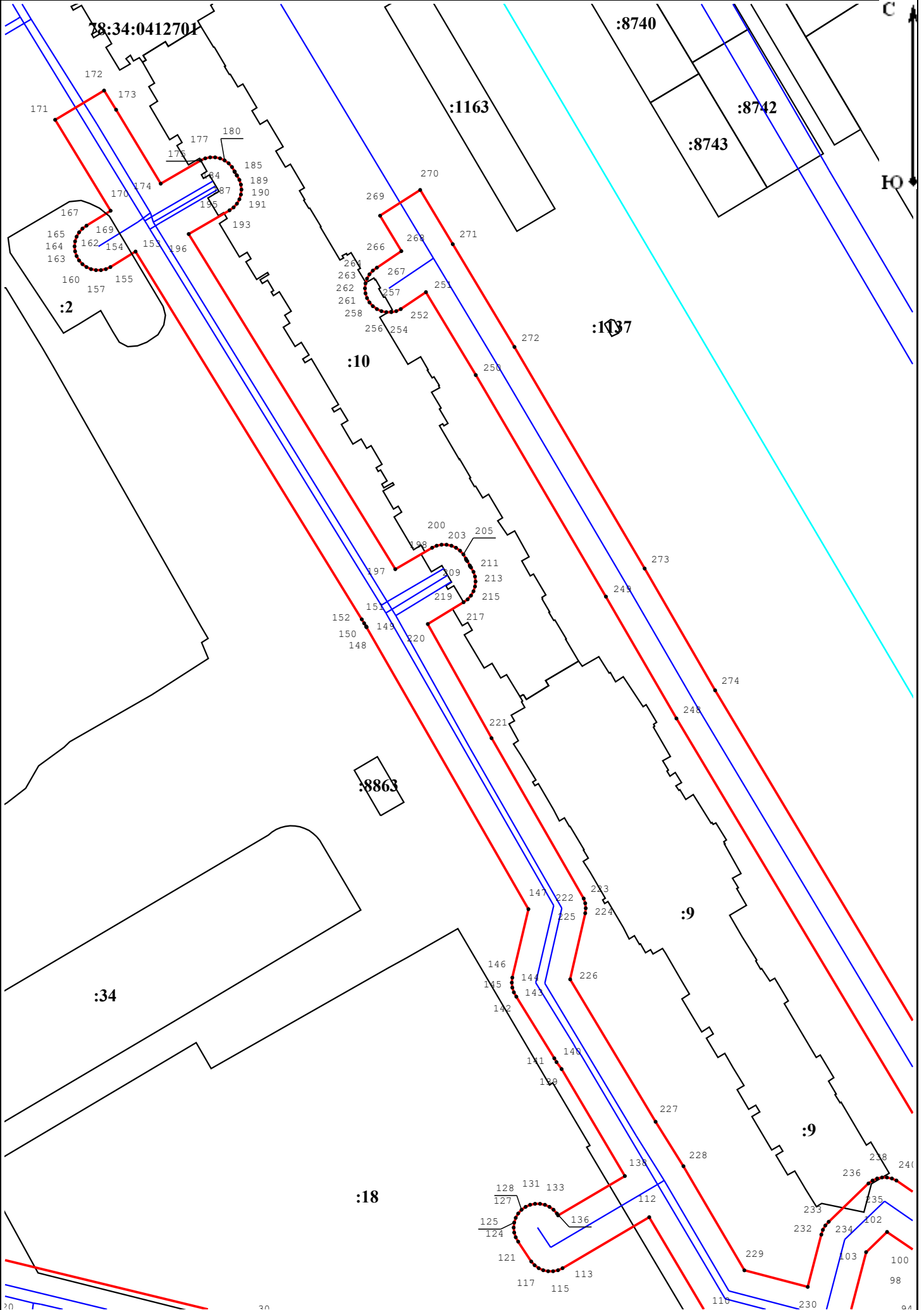
78:34:0000000:8393 - Кадастровый номер сооружения
"Водопроводная сеть"

Подпись _____



Место для отпечатка (при наличии) лица, составившего описание местоположения границ объекта

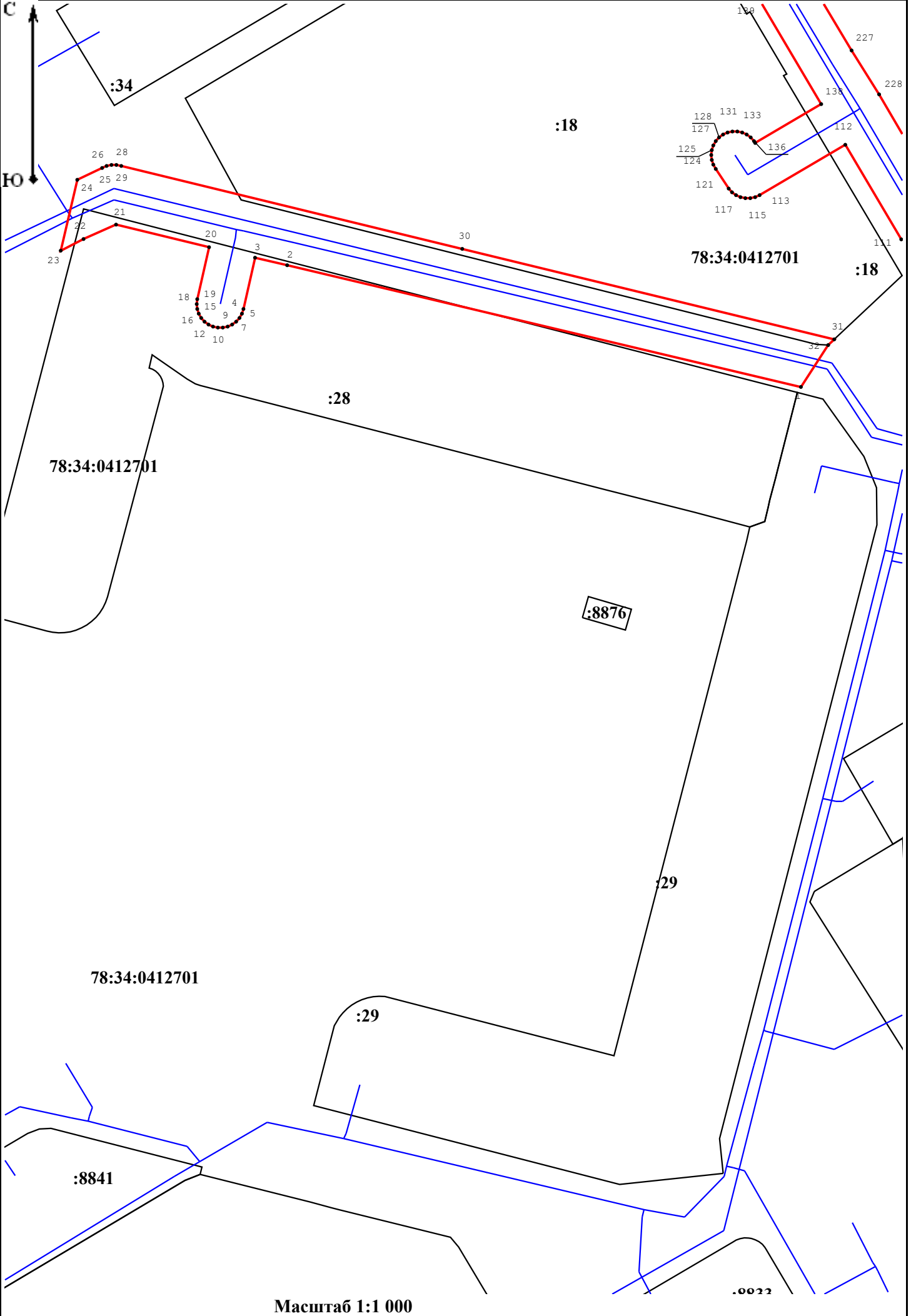
Дата «25» декабря 2023 г.



B3

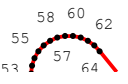
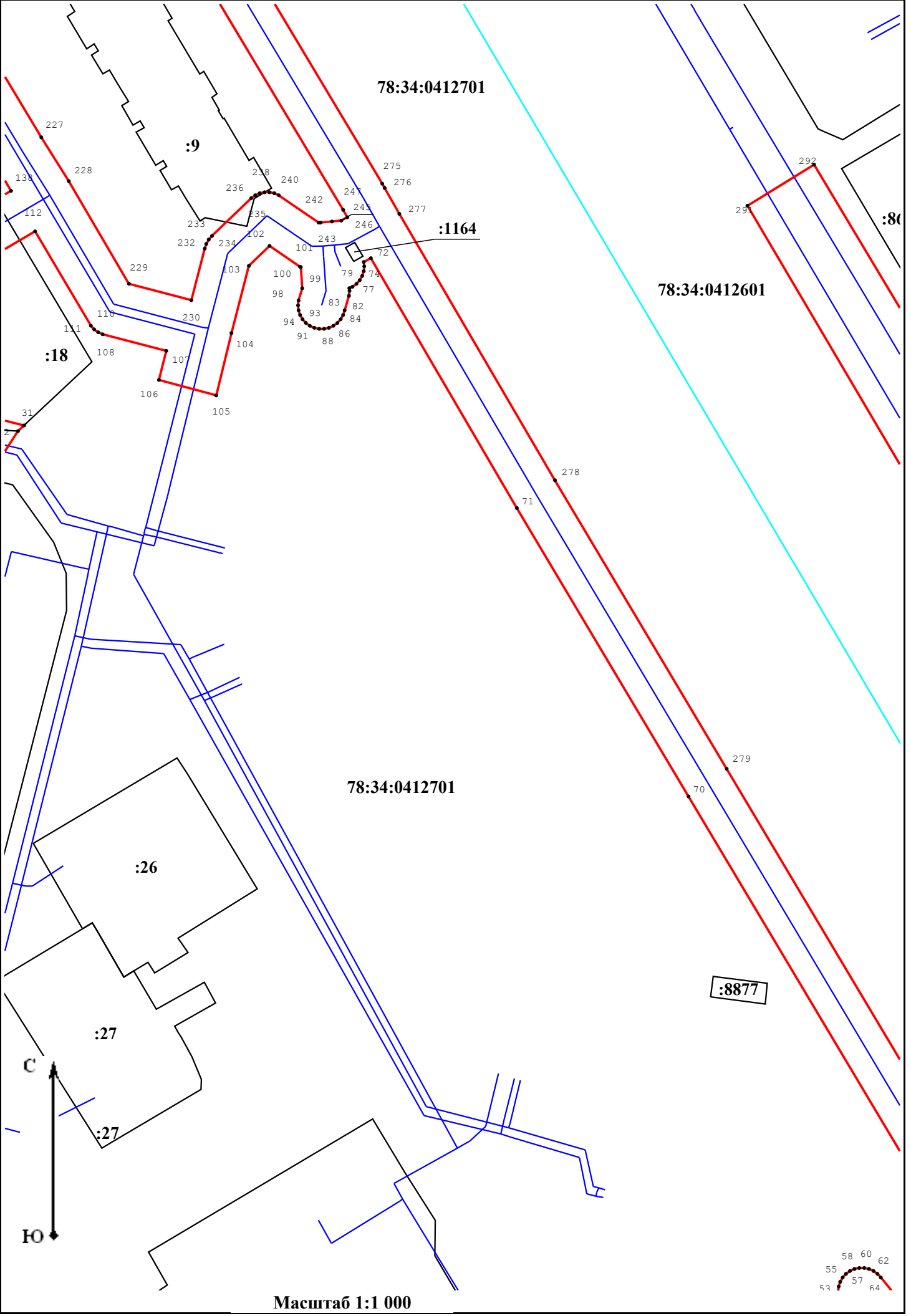
C

Ю



Масштаб 1:1 000

.0022



78:34:0412601

:8651

:8651

:8734

:8877

78:34:041260

78:34:0412701

:1104

Мащтаб 1:1 000

