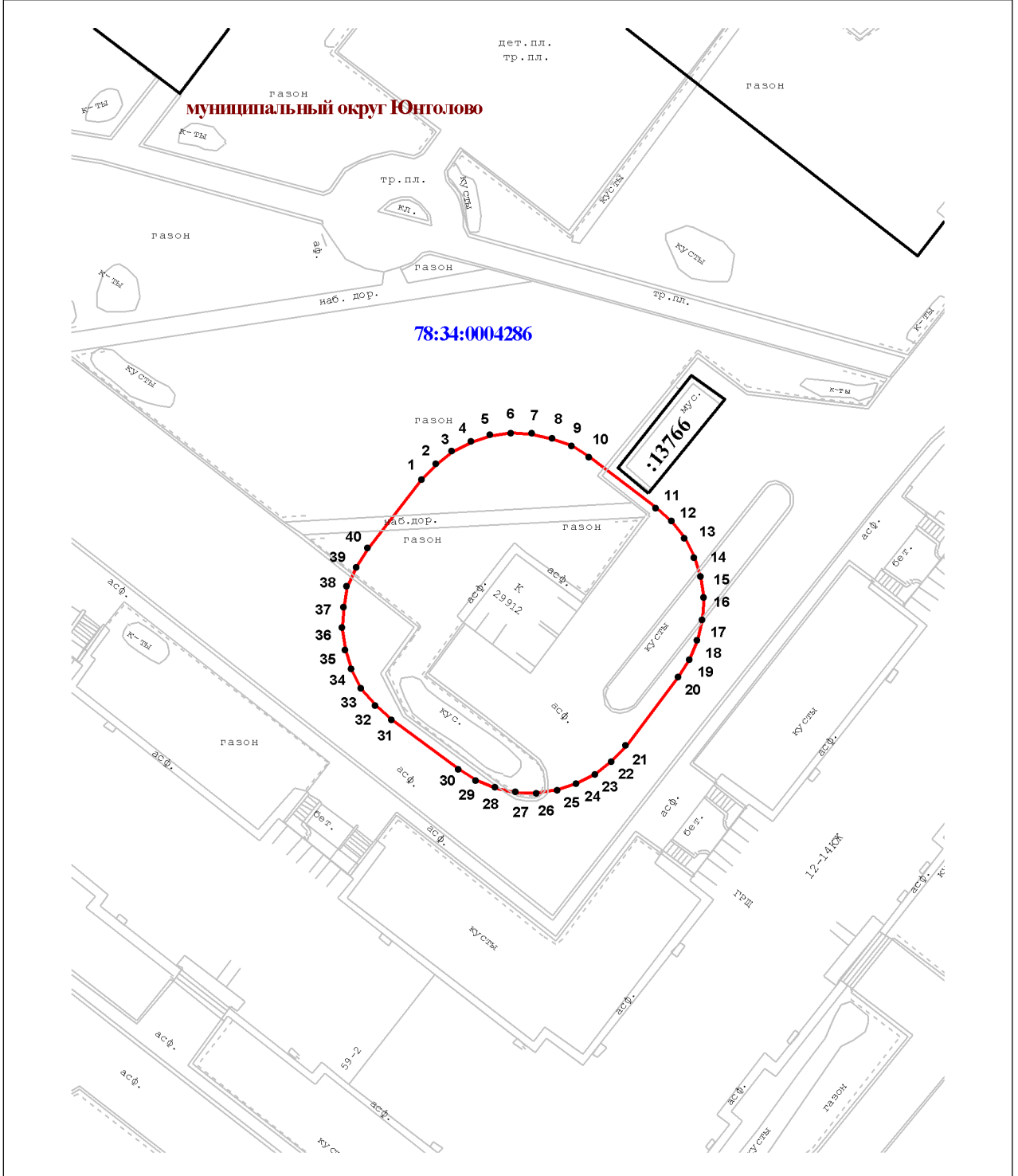






**Схема расположения границ публичного сервитута**



Масштаб 1:500

Условные обозначения:

- |   |   |
|---|---|
|  | - граница публичного сервитута  |
|  | - обозначение характерной точки границы публичного сервитута                  |
| <b>Юнтолово</b>   | - наименование муниципального образования                                     |
| <b>78:34:0004286</b>  | - номер кадастрового квартала   |
|  | - граница кадастрового квартала   |
|  | - граница и номер в кадастровом квартале земельных участков по сведениям ЕГРН |