



Муниципальное образование  
Муниципальный округ ЮНТОЛОВО  
**Местная Администрация**  
(МА МО МО Юнтолово)

197373, Санкт-Петербург, ул.Шаврова, дом 5, корп. 1, тел/факс: 307-29-76, E-mail: mo69@mail.ru

## ПОСТАНОВЛЕНИЕ

«    »    года

№ 01-18/проект

**Об определении границ прилегающих к некоторым организациям и объектам территорий, на которых не допускается розничная продажа алкогольной продукции на территории муниципального образования муниципальный округ Юнтолово**

В соответствии с пунктом 2 и пунктом 4 статьи 16 Федерального закона от 22.11.1995 № 171-ФЗ «О государственном регулировании производства и оборота этилового спирта, алкогольной и спиртосодержащей продукции и об ограничении потребления (распития) алкогольной продукции», постановлением Правительства Российской Федерации от 27.12.2012 № 1425 «Об определении органами государственной власти субъектов Российской Федерации мест массового скопления граждан и мест нахождения источников повышенной опасности, в которых не допускается розничная продажа алкогольной продукции, а также определении органами местного самоуправления границ прилегающих к некоторым организациям и объектам территорий, на которых не допускается розничная продажа алкогольной продукции», Законом Санкт-Петербурга от 10.02.2014 № 50-5 «Об обороте алкогольной и спиртосодержащей продукции в Санкт-Петербурге», Законом Санкт-Петербурга от 23.09.2009 № 420-79 «Об организации местного самоуправления в Санкт-Петербурге», руководствуясь Уставом муниципального образования муниципальный округ Юнтолово (далее – МО МО Юнтолово),

### **Местная Администрация постановила:**

1. Определить перечень организаций и объектов, на прилегающих территориях к которым не допускается розничная продажа алкогольной продукции на территории МО МО Юнтолово согласно Приложению № 1 к настоящему постановлению.

2. Определить границы прилегающих территорий, на которых не допускается розничная продажа алкогольной продукции на территории МО МО Юнтолово, на расстоянии 15 (пятнадцать) метров:

- от детских организаций;
- от образовательных организаций;
- от медицинских организаций;
- от объектов спорта;
- от оптовых и розничных рынков;

- от вокзалов;
- от мест массового скопления граждан, определяемых органами государственной власти Санкт-Петербурга;
- от мест нахождения источников повышенной опасности, определяемых органами государственной власти Санкт-Петербурга.

3. Границы территорий, прилегающих к организациям и объектам, в отношении которых в соответствии с федеральным законодательством устанавливаются прилегающие территории, на которых не допускается розничная продажа алкогольной продукции (далее - защищаемые объекты), определяются окружностями с радиусами, соответствующими расстояниям, указанным в пункте 2 настоящего постановления, с центром на оси каждого входа (выхода) для посетителей в здание (строение, сооружение), в котором расположены организации и(или) объекты, а при наличии обособленной территории - с центром на оси каждого входа (выхода) для посетителей на обособленную территорию.

4. Расчет расстояний до границ прилегающих территорий производится путем измерения в метрах кратчайшего расстояния по прямой линии от оси входа (выхода) для посетителей в здание (строение, сооружение), в котором расположены защищаемые объекты, а при наличии обособленной территории - от оси входа (выхода) для посетителей на обособленную территорию. При наличии нескольких входов (выходов) для посетителей расчет производится от каждого входа (выхода).

5. При нахождении входа (выхода) для посетителей в здание (строение, сооружение), внутри которого расположен стационарный торговый объект, в пределах окружности, указанной в пункте 3 настоящего постановления, расчет расстояния в целях установления нахождения торгового объекта на прилегающей территории производится путем сложения:

- измеренного в метрах кратчайшего расстояния по прямой линии от оси входа (выхода) для посетителей в здание (строение, сооружение), в котором расположен защищаемый объект, а при наличии обособленной территории - от оси входа (выхода) для посетителей на обособленную территорию, до оси входа (выхода) в здание (строение, сооружение), в котором расположен стационарный торговый объект;

- измеренного в метрах кратчайшего расстояния по пешеходной доступности от оси входа (выхода) для посетителей в здание (строение, сооружение), в котором расположен стационарный торговый объект, до входа в стационарный торговый объект.

При нахождении стационарного торгового объекта и защищаемого объекта в помещениях одного здания (строения, сооружения), имеющих входы (выходы) для посетителей на разных сторонах данного здания (строения, сооружения) и находящихся в пределах окружности, указанной в пункте 3 настоящего постановления, расчет расстояния в целях установления нахождения торгового объекта на прилегающей территории производится путем измерения в метрах кратчайшего расстояния по пешеходной доступности от оси входа (выхода) для посетителей в здание (строение, сооружение), в котором расположен защищаемый объект, а при наличии обособленной территории - от оси входа (выхода) для посетителей на обособленную территорию, до входа (выхода) для посетителей в здание (строение, сооружение), в котором расположен стационарный торговый объект.

При указанных способах расчета расстояния стационарный торговый объект считается размещенным на прилегающей территории, если измеренное расстояние не превышает расстояния, указанного в пункте 2 настоящего постановления.

6. Утвердить схемы границ прилегающих территорий для каждой организации и(или) объекта, перечисленных в пункте 2 настоящего постановления (либо для каждого защищаемого объекта, находящегося на территории МО МО Юнтолово), согласно Приложению № 2 к настоящему постановлению.

7. Главному специалисту отдела благоустройства и охраны окружающей среды Местной Администрации МО МО Юнтолово контролировать создание новых или прекращение деятельности защищаемых объектов и в течение одного месяца с момента выявления указанных обстоятельств осуществлять подготовку изменений (дополнений) в

настоящее постановление с целью утверждения (корректировки) схемы границ прилегающих территорий.

8. При отсутствии схемы границ прилегающих территорий к вновь созданным (выявленным) защищаемым объектам границы прилегающих территорий определяются в соответствии с пунктами 2, 3 настоящего постановления.

9. Копию настоящего постановления направить в Комитет по развитию предпринимательства и потребительского рынка Санкт-Петербурга не позднее 1 месяца со дня принятия.

10. Признать утратившим силу постановление МА МО МО Юнтолово от 16.05.2014 года № 01-18/26 «Об утверждении Положения «Об определении границ прилегающих к некоторым организациям и объектам территорий, на которых не допускается розничная продажа алкогольной продукции, на территории муниципального образования муниципальный округ Юнтолово».

11. Настоящее постановление вступает в силу со дня его официального опубликования и подлежит размещению на официальном сайте МО МО Юнтолово в сети Интернет.

12. Контроль за исполнением настоящего постановления возложить на Главу Местной Администрации муниципального образования муниципальный округ Юнтолово.

Глава Местной Администрации

С.К.Гревцева

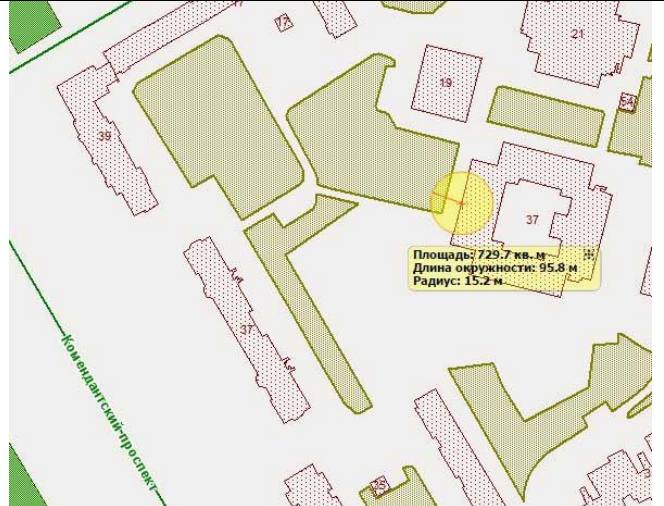
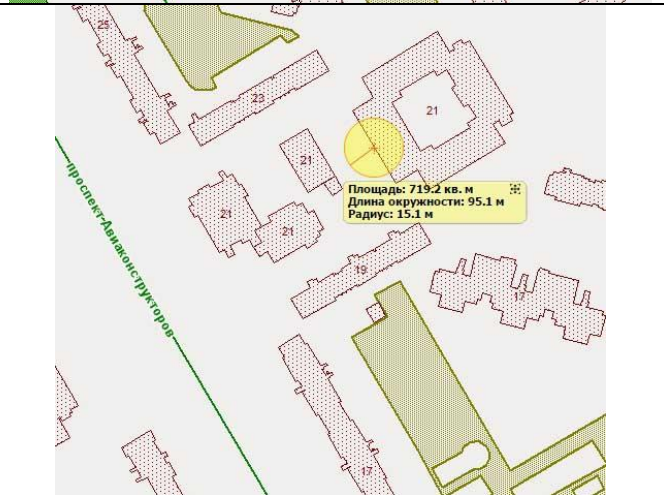
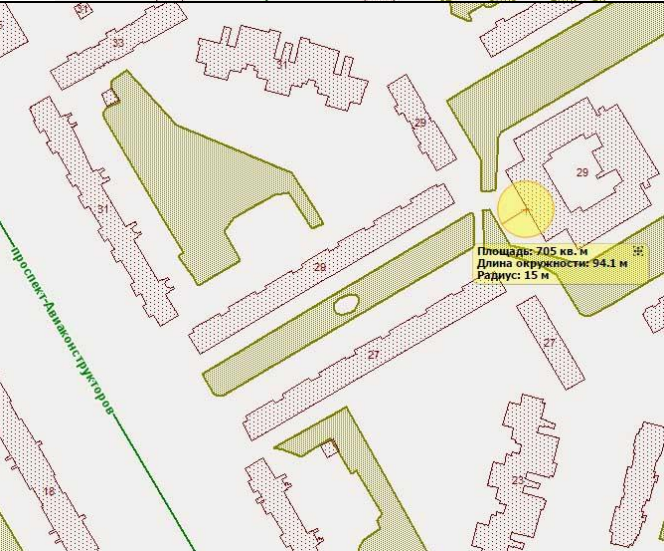
**Перечень  
организаций и объектов, расположенных на территории МО МО Юнтолово,  
на прилегающих территориях к которым не допускается розничная продажа  
алкогольной продукции**

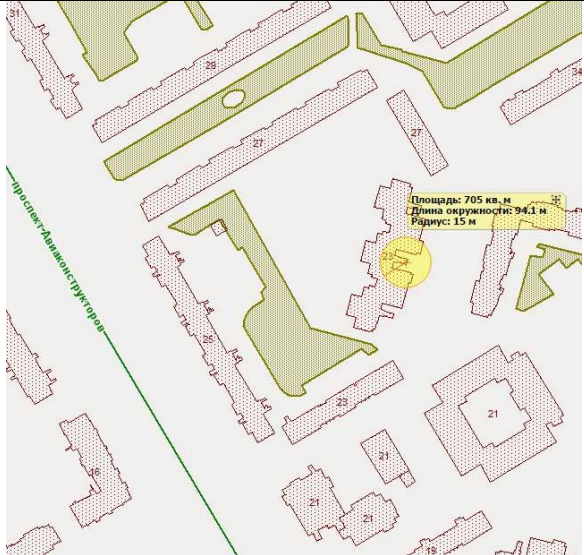
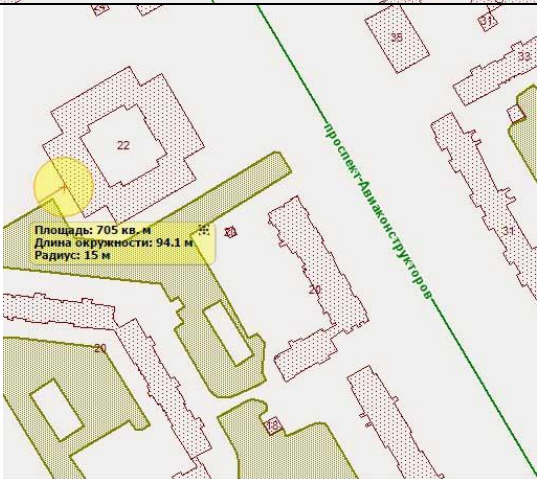
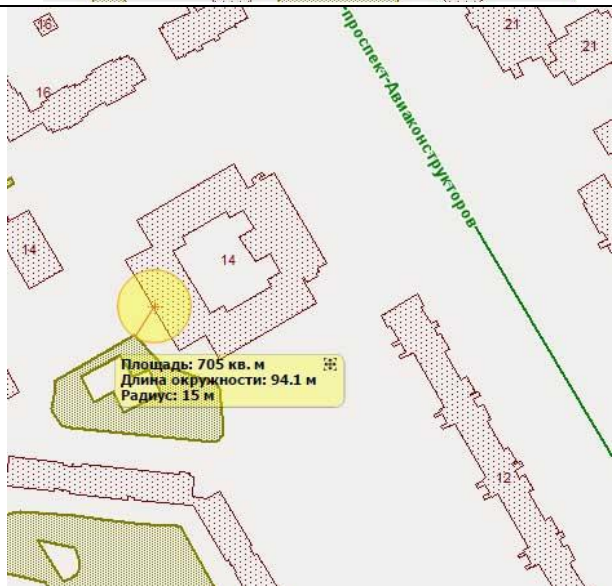
№ пп	Наименование показателя	Адрес
	<b>Государственные бюджетные образовательные учреждения общего образования</b>	Санкт-Петербург
1	ГБОУ школа № 246	ул. Нижне-Каменская, дом 2 (начальная школа) ул. Планерная, д. 69/2 (общеобразовательная школа)
2.	ГБОУ школа № 578	Комендантский пр., д. 37, к. 3
3.	ГБОУ школа № 579	пр. Авиаконструкторов, д. 21, к. 2
4.	ГБОУ школа № 580	пр. Авиаконструкторов, 29, к. 3 пр. Авиаконструкторов, д. 23, к. 2
5.	ГБОУ школа № 581	пр. Авиаконструкторов, д. 22, к. 1
6.	ГБОУ школа № 583	пр. Авиаконструкторов, д. 14
7.	ГБОУ школа № 595	пр. Королева, д. 47, корп. 2
8.	ГБОУ школа № 635	ул. Планерная, д. 73, корп. 1
9.	ГБОУ школа № 657	Комендантский пр. д. 29, корп. 2
10.	ГБОУ школа № 688	пр. Королева, д. 50, корп. 3
11.	ГБОУ школа № 697	пр. Авиаконструкторов, д. 21, к. 1 пр. Авиаконструкторов д. 31, к. 2
12.	СПб ГБОУ «Политехнический колледж городского хозяйства»	пр. Авиаконструкторов д. 28А
	<b>Некоммерческие образовательные учреждения</b>	
1.	НОУ «Бизнес-школа «Деловая волна»	Комендантский пр., 37/3 ул. Планерная, 73/1
2.	НОУ «Бизнес школа Гран»	пр. Королева, д. 47, к. 2
3.	НОУ «Лидер»	пр. Авиаконструкторов, д. 21, к. 2
4.	НОУ «Лицей» (школа № 583)	пр. Авиаконструкторов, д. 14
5.	Школа «Новое поколение» специальное предприятие для трудных подростков	пр. Авиаконструкторов, дом 31
	<b>Подростковые клубы</b>	
1.	Подростковый клуб «Заозерье»	Комендантский пр. д. 39
2.	Подростковый клуб «Буревестник»	ул. Долгоозерная, д. 16
3.	Дом детского творчества ДДТ	пр. Авиаконструкторов, д. 35, к.2
	<b>Государственные бюджетные учреждения дошкольного и начального школьного образования</b>	
1	Детский сад № 24	ул. Планерная, д. 53, корп. 3
2.	Детский сад № 27	Комендантский пр. д. 31/4

3.	Детский сад № 50	пр. Королева, д. 44/4
4.	Детский сад № 57	пр. Королева, д. 42/2
5.	Детский сад № 61 (школа № 685)	пр. Авиаконструкторов, д. 17/2
6.	Детский сад № 65	Комендантский пр., д. 35/4
7.	Детский сад № 66	Комендантский пр. д. 34, корп. 2
8.	Детский сад № 67	Шуваловский пр., д. 61
9.	Детский сад № 69	пр. Авиаконструкторов, д. 37/2
10.	Детский сад № 71	ул. Планерная, д. 43/2
11.	Детский сад № 72	ул. Долгоозерная, д. 4/3
12.	Детский сад № 73	ул. Планерная, д. 55/2
13.	Детский сад № 79	ул. Шаврова, д. 25/2
14.	Отделение дошкольного образования детей ГОУ школа № 246	Шуваловский пр., д. 53, корп. 4
15.	Детский сад школы № 580	пр. Авиаконструкторов, д. 23, корп. 2
	<b>Медицинские учреждения</b>	
1.	Поликлиническое отделение для взрослых № 115 СПб ГБУЗ "Городская поликлиника № 114"	ул. Шаврова, д. 19, корп. 1
2.	Детское поликлиническое отделение № 75 СПб ГБУЗ "Городская поликлиника № 114")	ул. Шаврова, д. 21. Корп. 2
3.	Отделение скорой медицинской помощи № 4 СПб ГБУЗ "Городская поликлиника № 114")	ул. Шаврова, д. 21. Корп. 2
4.	Женская консультация № 15 СПб ГБУЗ "Городская поликлиника № 111")	Комендантский пр. д. 34, корп. 1
5.	Медицинский (наркологический) центр «Бехтерев»	пр. Королева, д. 48, корп. 5
6.	Медицинский центр «Абиа»	пр. Королева, д. 48, корп. 7
7.	Стоматологическая клиника «Гера»	пр. Авиаконструкторов, д. 47
8.	Стоматологическая клиника «Вита Дент»	пр. Авиаконструкторов, д. 20. к. 1
9.	Стоматологическая клиника «Дункан»	ул. Шаврова, д. 21, корп. 1
10.	Стоматологическая клиника «Семейная стоматология»	Комендантский пр., д. 34, корп. 1
11.	Стоматологическая клиника «Дент Союз»	ул. Мартыновская, д. 6
12.	Стоматологическая клиника «Лайф Дент» («life Dent»)	ул. Парашютная, д. 23, корп. 1
13.	Стоматологическая клиника «Айдентика»	ул. Парашютная, д. 25, корп. 1
	<b>Спортивные объекты</b>	
1.	Спортивный комплекс на Нижнекаменской СПб ГУ «Центр спорта Приморского района»	ул. Нижнекаменская, д. 1

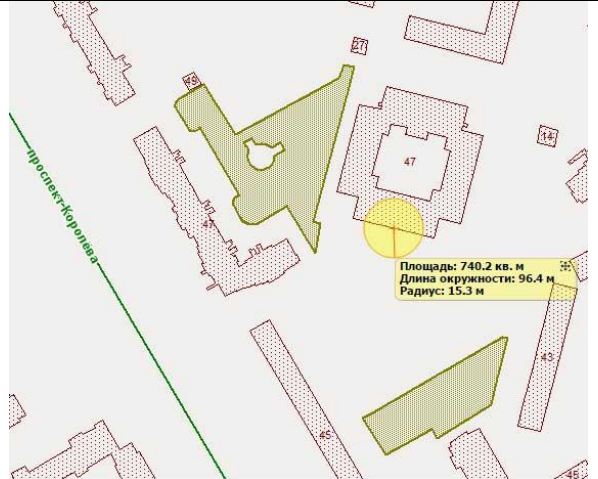

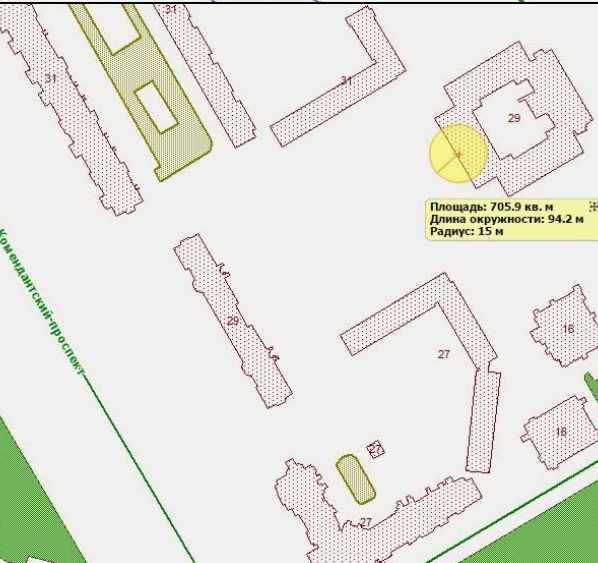
**Схемы  
границ прилегающих территорий, на которых не допускается  
розничная продажа алкогольной продукции**

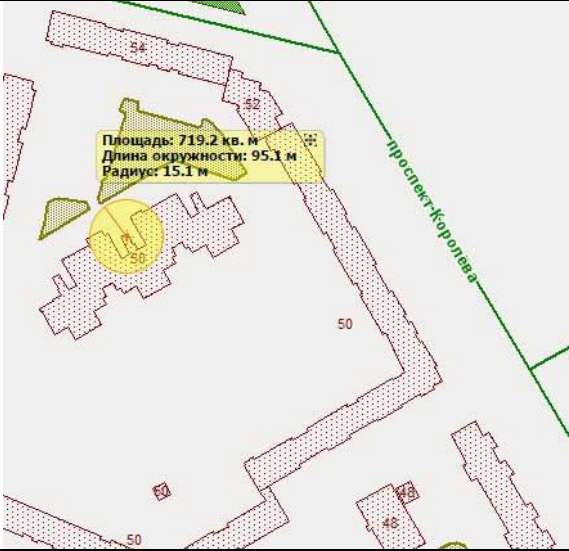
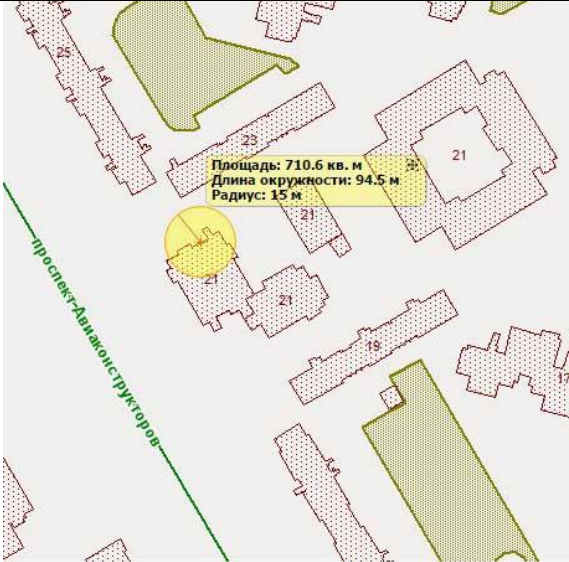
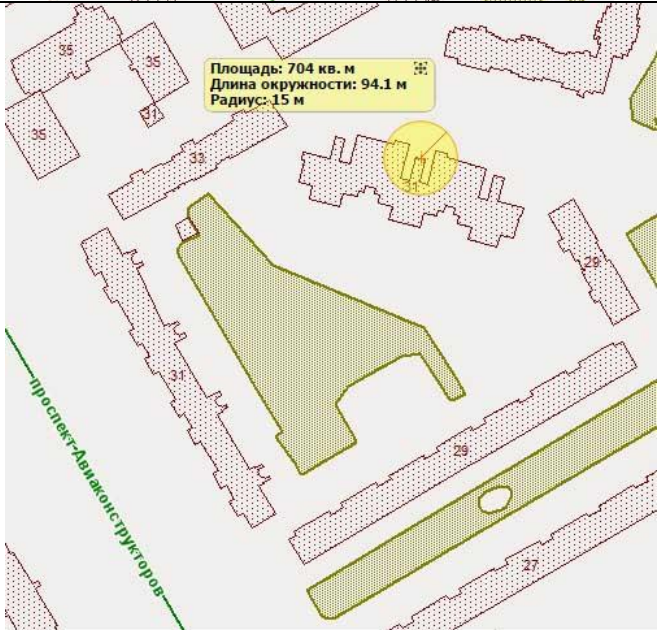
№ п/п	Наименование объекта. Адрес. Способ определения прилегающей территории. Наличие объектов по продаже алкогольной продукции на прилегающей территории.	Схема территории
1.	ГБОУ школа № 246 ул. Нижне-Каменская, дом 2 (начальная школа) Прилегающая территория определена радиусом 15 метров от входа на объект.	
2.	ГБОУ школа № 246 ул. Планерная, д. 69/2 (общеобразовательная школа) Прилегающая территория определена радиусом 15 метров от входа на объект.	

<p>3. ГБОУ школа № 578          Комендантский пр., д. 37, к. 3          Прилегающая территория определена радиусом 15 метров от входа на объект.</p>	
<p>4. ГБОУ школа № 579          пр. Авиаконструкторов, д. 21, к. 2          Прилегающая территория определена радиусом 15 метров от входа на объект.</p>	
<p>5. ГБОУ школа № 580          пр. Авиаконструкторов, 29, к. 3          Прилегающая территория определена радиусом 15 метров от входа на объект.</p>	

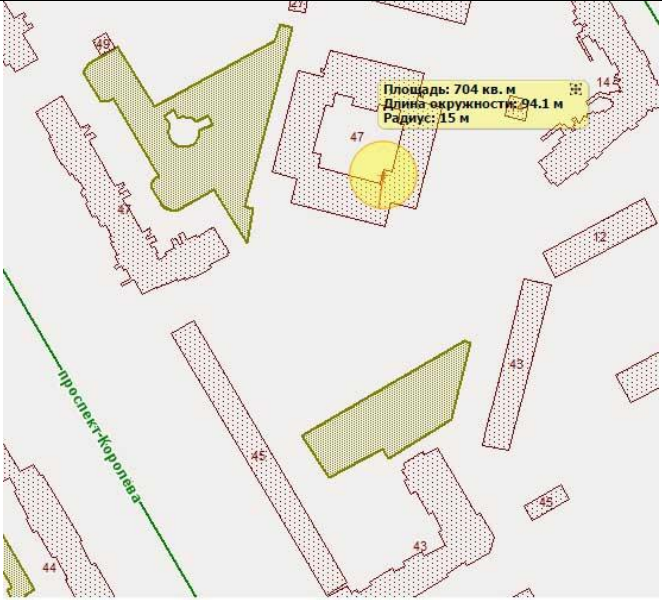
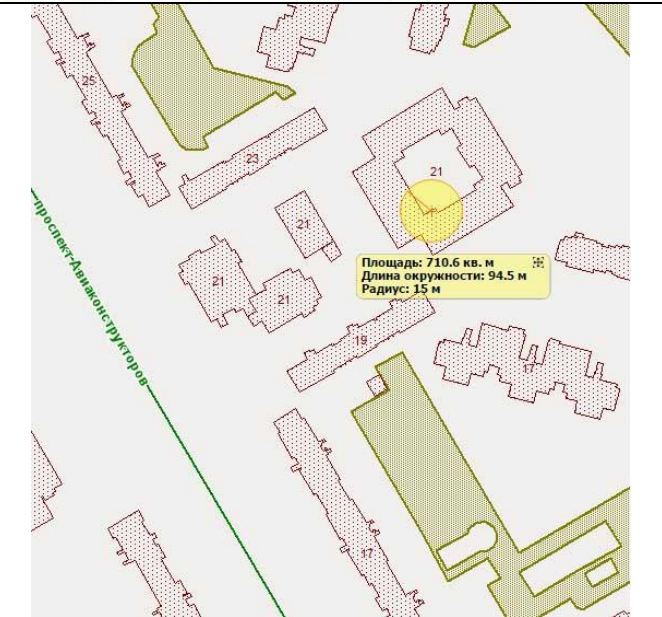

<p>6. ГБОУ школа № 580          пр. Авиаконструкторов, д. 23, к. 2          Прилегающая территория определена радиусом 15 метров от входа на объект.</p>	
<p>7. ГБОУ школа № 581          пр. Авиаконструкторов, д. 22, к. 1          Прилегающая территория определена радиусом 15 метров от входа на объект.</p>	
<p>8. ГБОУ школа № 583          пр. Авиаконструкторов, д. 14          Прилегающая территория определена радиусом 15 метров от входа на объект.</p>	

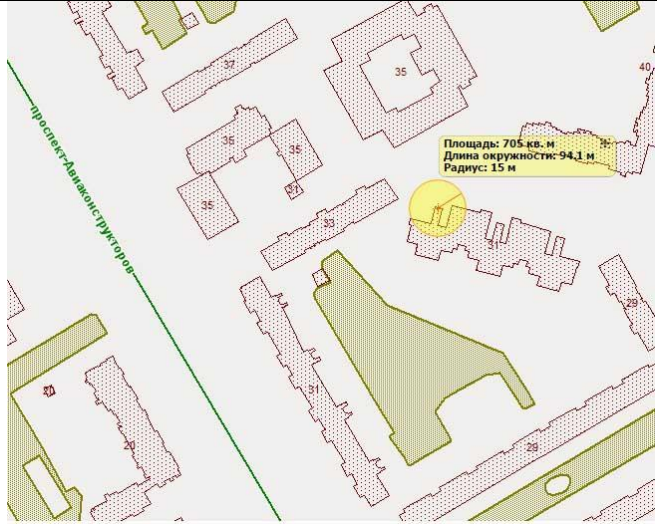
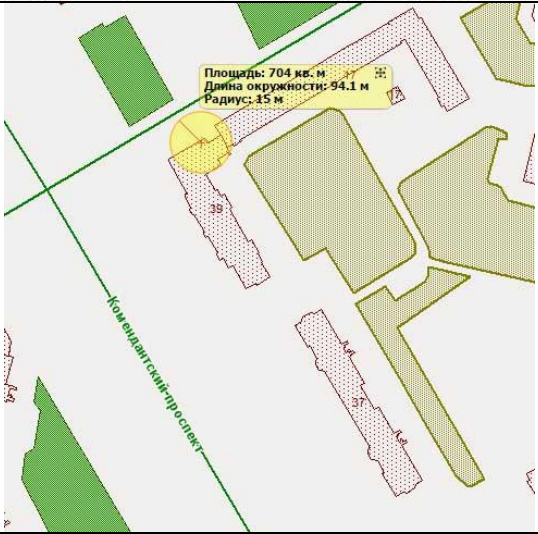
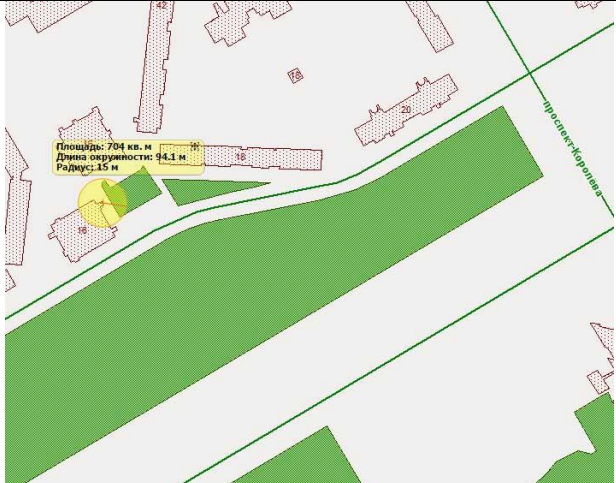


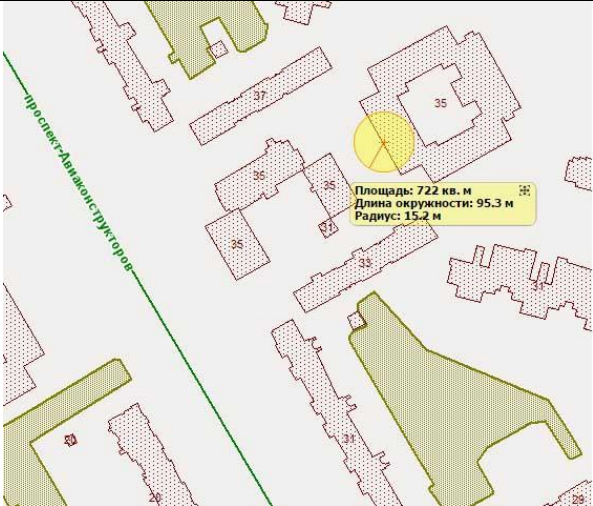
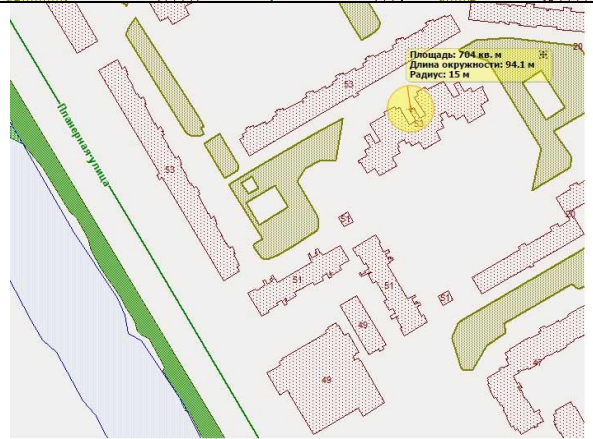
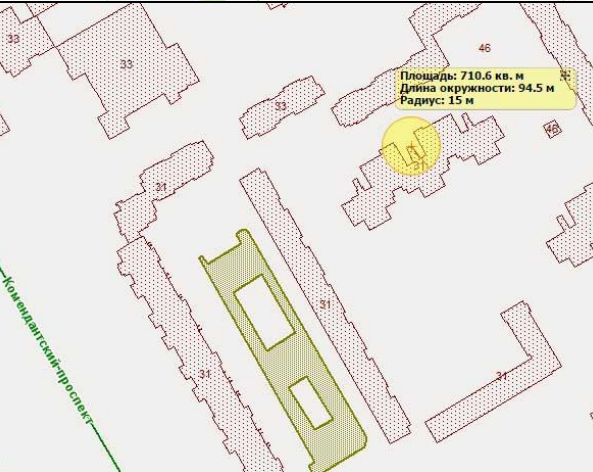
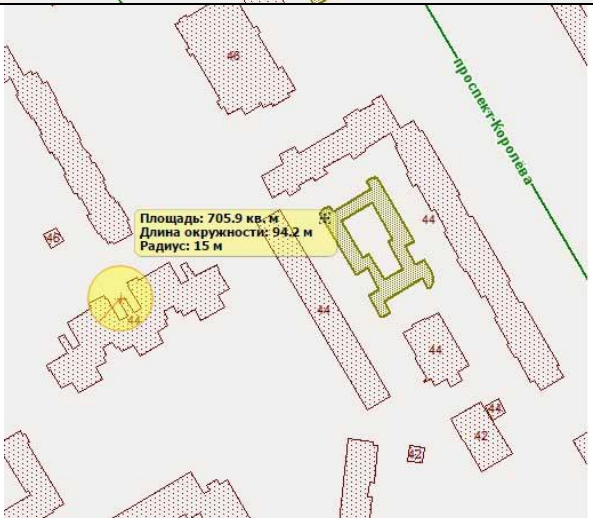
<p>9. ГБОУ школа № 595  пр. Королева, д. 47, корп. 2  Прилегающая территория определена радиусом 15 метров от входа на объект.</p>	
<p>10. ГБОУ школа № 635  ул. Планерная, д. 73, корп. 1  Прилегающая территория определена радиусом 15 метров от входа на объект.</p>	
<p>11. ГБОУ школа № 657  Комендантский пр. д. 29, корп. 2  Прилегающая территория определена радиусом 15 метров от входа на объект.</p>	

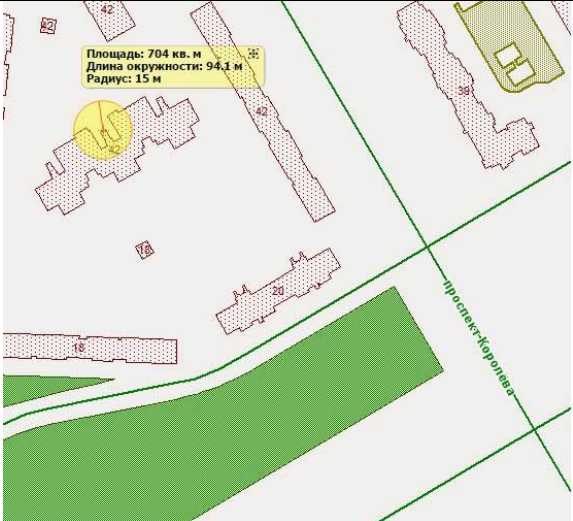
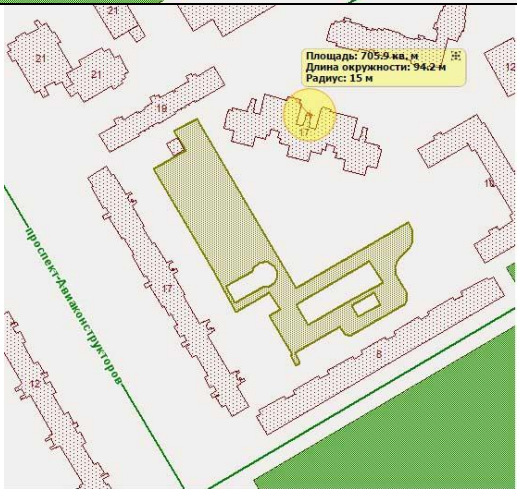
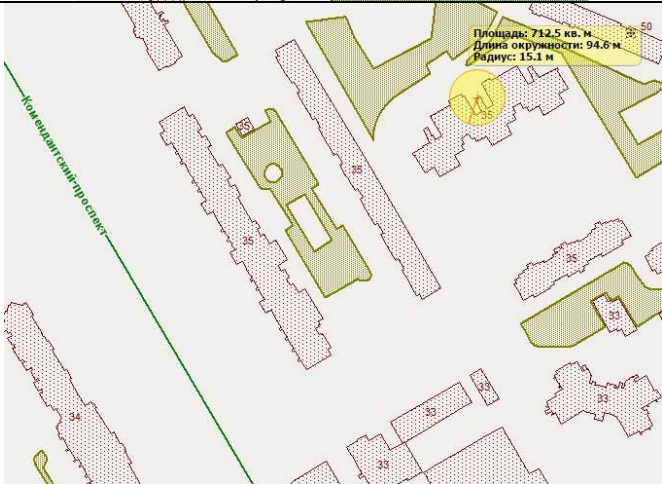

<p>12. ГБОУ школа № 688          пр. Королева, д. 50, корп. 3          Прилегающая территория определена радиусом 15 метров от входа на объект.</p>	
<p>13. ГБОУ школа № 697          пр. Авиаконструкторов, д. 21, к. 1          Прилегающая территория определена радиусом 15 метров от входа на объект.</p>	
<p>14. ГБОУ школа № 697          пр. Авиаконструкторов д. 31, к. 2          Прилегающая территория определена радиусом 15 метров от входа на объект.</p>	

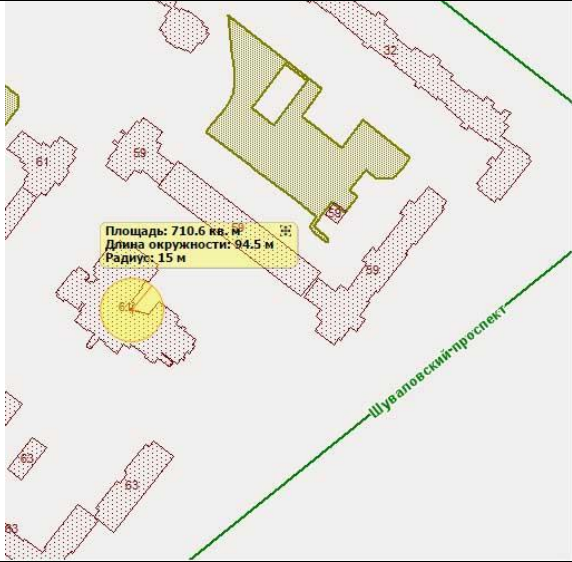
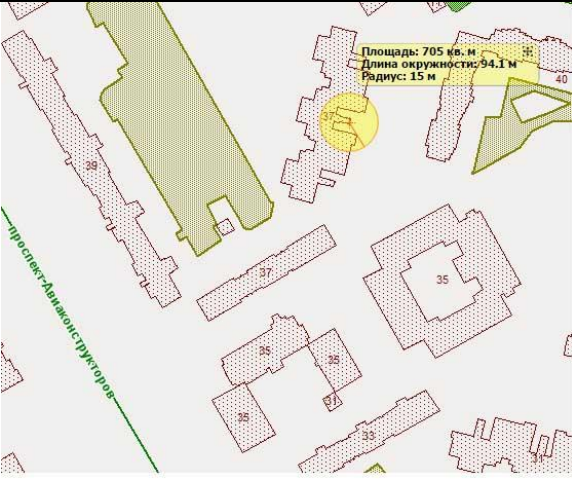
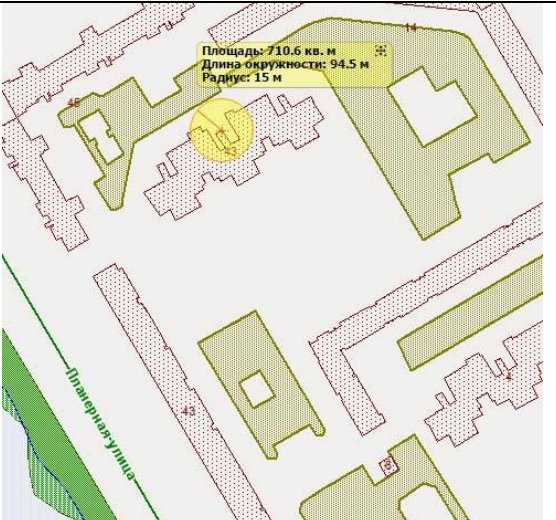
<p>15.</p>	<p>СПб ГБОУ «Политехнический колледж городского хозяйства»          пр. Авиаконструкторов д. 28А          Прилегающая территория определена радиусом 15 метров от входа на объект.</p>	
<p>16.</p>	<p>НОУ «Бизнес-школа «Деловая волна»          Комендантский пр., 37/3          Прилегающая территория определена радиусом 15 метров от входа на объект.</p>	
<p>17.</p>	<p>НОУ «Бизнес-школа «Деловая волна»          ул. Планерная, 73/1          Прилегающая территория определена радиусом 15 метров от входа на объект.</p>	

<p>18.</p>	<p>НОУ «Бизнес школа Гран»          пр. Королева, д. 47, к. 2          Прилегающая территория определена          радиусом 15 метров от входа на объект.</p>	
<p>19.</p>	<p>НОУ «Лидер»          пр. Авиаконструкторов, д. 21, к. 2          Прилегающая территория определена          радиусом 15 метров от входа на объект.</p>	
<p>20.</p>	<p>НОУ «Лицей» (школа № 583)          пр. Авиаконструкторов, д. 14          Прилегающая территория определена          радиусом 15 метров от входа на объект.</p>	

<p>21.</p>	<p>Школа «Новое поколение» специальное предприятие для трудных подростков          пр. Авиаконструкторов, дом 31          Прилегающая территория определена радиусом 15 метров от входа на объект.</p>	
<p>22.</p>	<p>Подростковый клуб «Заозерье»          Комендантский пр. д. 39          Прилегающая территория определена радиусом 15 метров от входа на объект.</p>	
<p>23.</p>	<p>Подростковый клуб «Буревестник»          ул. Долгоозерная, д. 16          Прилегающая территория определена радиусом 15 метров от входа на объект.</p>	

<p>24.</p>	<p>Дом детского творчества ДДТ пр. Авиаконструкторов, д. 35, к.2 Прилегающая территория определена радиусом 15 метров от входа на объект.</p>	
<p>25.</p>	<p>Детский сад № 24 ул. Планерная, д. 53, корп. 3 Прилегающая территория определена радиусом 15 метров от входа на объект.</p>	
<p>26.</p>	<p>Детский сад № 27 Комендантский пр. д. 31/4 Прилегающая территория определена радиусом 15 метров от входа на объект.</p>	
<p>27.</p>	<p>Детский сад № 50 пр. Королева, д. 44/4 Прилегающая территория определена радиусом 15 метров от входа на объект.</p>	

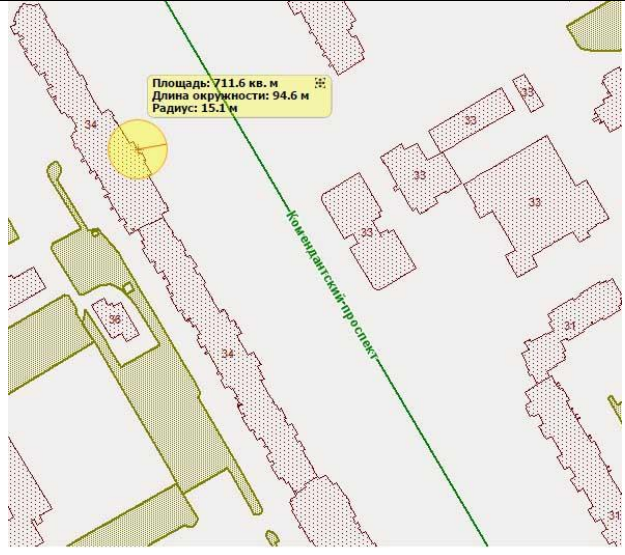
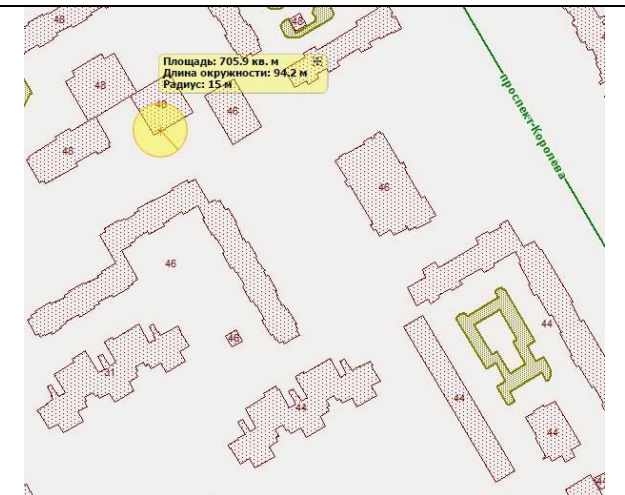
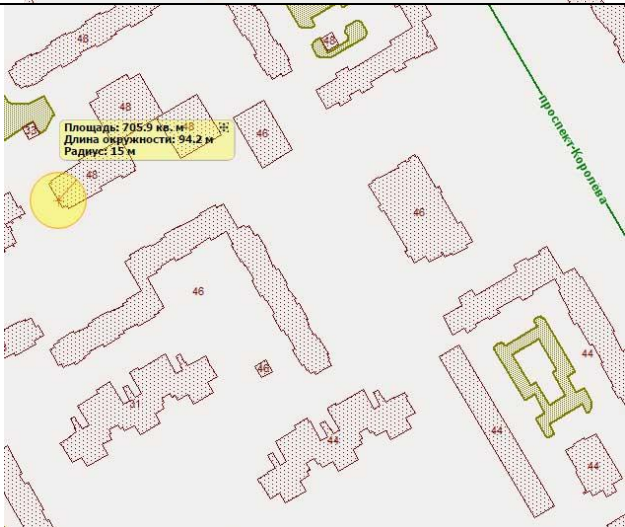
<p>28. Детский сад № 57          пр. Королева, д. 42/2          Прилегающая территория определена радиусом 15 метров от входа на объект.</p>	
<p>29. Детский сад № 61 (школа № 685)          пр. Авиаконструкторов, д. 17/2          Прилегающая территория определена радиусом 15 метров от входа на объект.</p>	
<p>30. Детский сад № 65          Комендантский пр., д. 35/4          Прилегающая территория определена радиусом 15 метров от входа на объект.</p>	
<p>31. Детский сад № 66          Комендантский пр. д. 34, корп. 2          Прилегающая территория определена радиусом 15 метров от входа на объект.</p>	

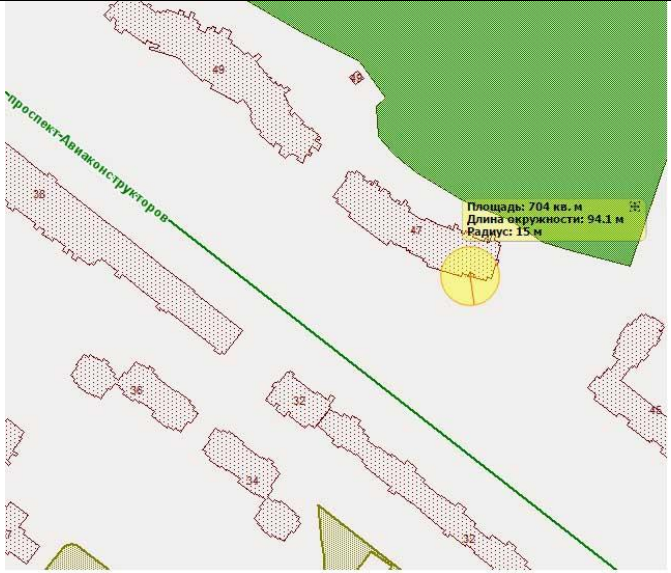
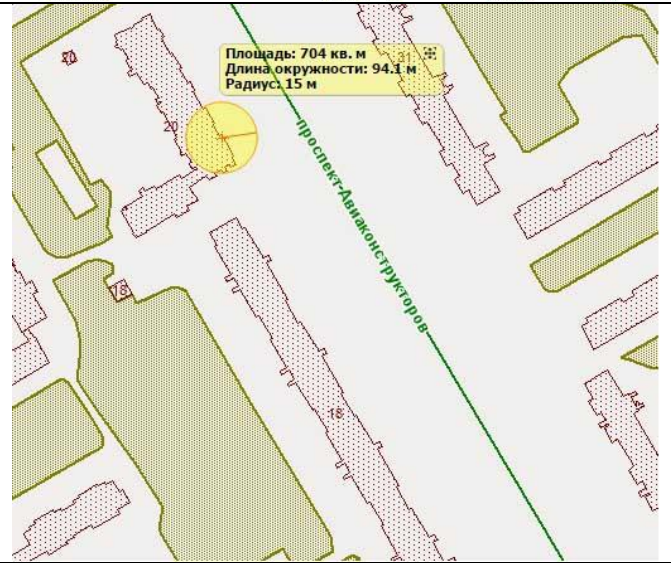
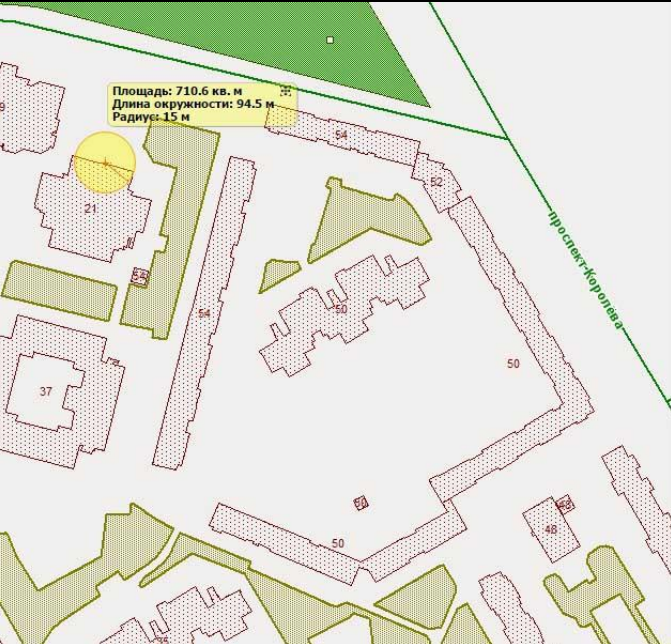
<p>32.</p>	<p>Детский сад № 67 Шуваловский пр., д. 61 Прилегающая территория определена радиусом 15 метров от входа на объект.</p>	
<p>33.</p>	<p>Детский сад № 69 пр. Авиаконструкторов, д. 37/2 Прилегающая территория определена радиусом 15 метров от входа на объект.</p>	
<p>34.</p>	<p>Детский сад № 71 ул. Планерная, д. 43/2 Прилегающая территория определена радиусом 15 метров от входа на объект.</p>	

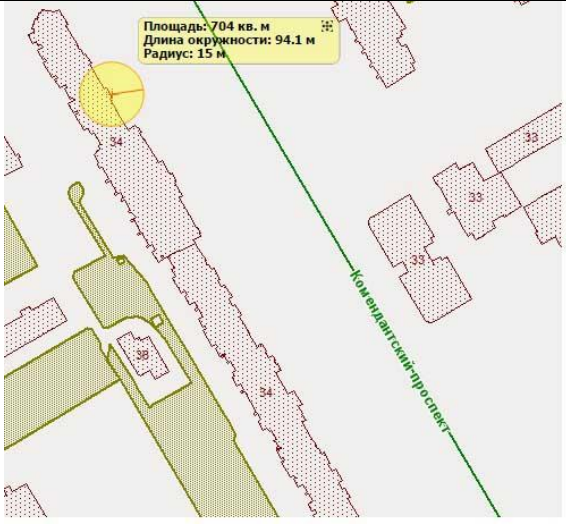

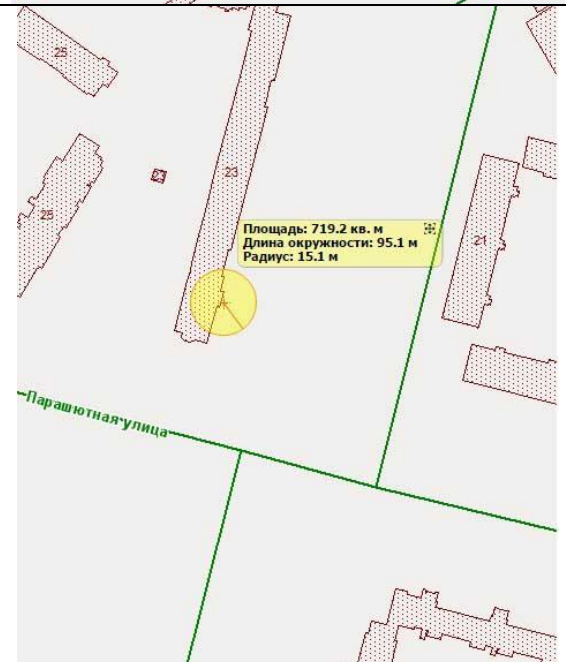


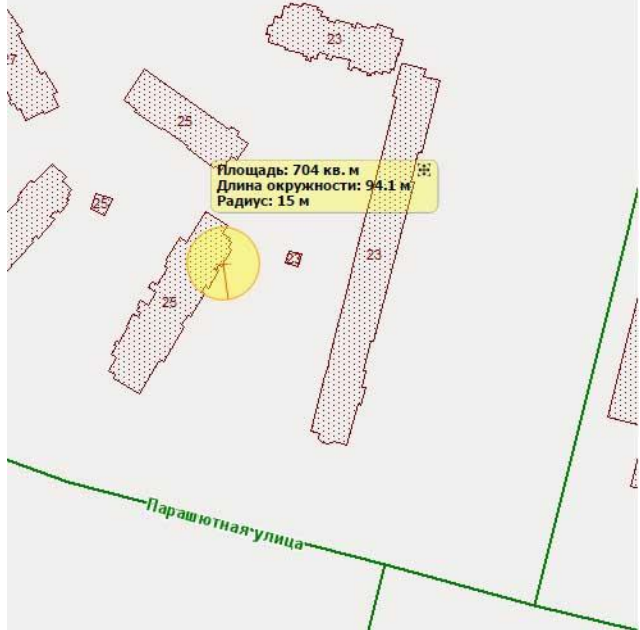
<p>35. Детский сад № 72 ул. Долгоозерная, д. 4/3 Прилегающая территория определена радиусом 15 метров от входа на объект.</p>	
<p>36. Детский сад № 73 ул. Планерная, д. 55/2 Прилегающая территория определена радиусом 15 метров от входа на объект.</p>	
<p>37. Детский сад № 79 ул. Шаврова, д. 25/2 Прилегающая территория определена радиусом 15 метров от входа на объект.</p>	
<p>38. Отделение дошкольного образования детей ГОУ школа № 246 Шуваловский пр., д. 53, корп. 4 Прилегающая территория определена радиусом 15 метров от входа на объект.</p>	

<p>39. Детский сад школы № 580 пр. Авиаконструкторов, д. 23, корп. 2 Прилегающая территория определена радиусом 15 метров от входа на объект.</p>	
<p>40. Поликлиническое отделение для взрослых № 115 СПб ГБУЗ "Городская поликлиника № 114" ул. Шаврова, д. 19, корп. 1 Прилегающая территория определена радиусом 15 метров от входа на объект.</p>	
<p>41. Детское поликлиническое отделение № 75 СПб ГБУЗ "Городская поликлиника № 114") ул. Шаврова, д. 21. Корп. 2 Прилегающая территория определена радиусом 15 метров от входа на объект.</p>	
<p>42. Отделение скорой медицинской помощи № 4 СПб ГБУЗ "Городская поликлиника № 114") ул. Шаврова, д. 21. Корп. 2 Прилегающая территория определена радиусом 15 метров от входа на объект.</p>	

<p>43.</p>	<p>Женская консультация № 15 СПб ГБУЗ "Городская поликлиника № 111") Комендантский пр. д. 34, корп. 1 Прилегающая территория определена радиусом 15 метров от входа на объект.</p>	
<p>44.</p>	<p>Медицинский (наркологический) центр «Бехтерев» пр. Королева, д. 48, корп. 5 Прилегающая территория определена радиусом 15 метров от входа на объект.</p>	
<p>45.</p>	<p>Медицинский центр «Абиа» пр. Королева, д. 48, корп. 7 Прилегающая территория определена радиусом 15 метров от входа на объект.</p>	

<p>46.</p>	<p>Стоматологическая клиника «Гера»          пр. Авиаконструкторов, д. 47          Прилегающая территория определена          радиусом 15 метров от входа на объект.</p>	
<p>47.</p>	<p>Стоматологическая клиника «Вита Дент»          пр. Авиаконструкторов, д. 20. к. 1          Прилегающая территория определена          радиусом 15 метров от входа на объект.</p>	
<p>48.</p>	<p>Стоматологическая клиника «Дункан»          ул. Шаврова, д. 21, корп. 1          Прилегающая территория определена          радиусом 15 метров от входа на объект.</p>	

<p>49.</p>	<p>Стоматологическая клиника «Семейная стоматология»          Комендантский пр., д. 34, корп. 1          Прилегающая территория определена радиусом 15 метров от входа на объект.</p>	 <p>Площадь: 704 кв. м          Длина окружности: 94.1 м          Радиус: 15 м</p>
<p>50.</p>	<p>Стоматологическая клиника «Дент Союз»          ул. Мартыновская, д. 6          Прилегающая территория определена радиусом 15 метров от входа на объект.</p>	 <p>Площадь: 712.5 кв. м          Длина окружности: 94.6 м          Радиус: 15.1 м</p>
<p>51.</p>	<p>Стоматологическая клиника «Лайф Дент» («life Dent»)          ул. Парашютная, д. 23, корп. 1          Прилегающая территория определена радиусом 15 метров от входа на объект.</p>	 <p>Площадь: 719.2 кв. м          Длина окружности: 95.1 м          Радиус: 15.1 м</p>

<p>52. Стоматологическая клиника «Айдентика» ул. Парашютная, д. 25, корп. 1 Прилегающая территория определена радиусом 15 метров от входа на объект.</p>	
<p>53. Спортивный комплекс на Нижнекаменской СПб ГУ «Центр спорта Приморского района» ул. Нижнекаменская, д. 1 Прилегающая территория определена радиусом 15 метров от входа на объект.</p>	