



Внутригородское муниципальное образование
Санкт-Петербурга
муниципальный округ ЮНТОЛОВО
Местная Администрация
(МА МО МО Юнтолово)

197373, Санкт-Петербург, ул.Шаврова, дом 5, корп. 1, тел/факс: 307-29-76, E-mail: mo69@mail.ru

ПО С Т А Н О В Л Е Н И Е

« »

года

№ 01-18 /проект

Об определении границ прилегающих к некоторым организациям и объектам территорий, на которых не допускается розничная продажа алкогольной продукции на территории внутригородского муниципального образования Санкт-Петербурга муниципального округа Юнтолово

В целях приведения правовых актов Местной Администрации МО МО Юнтолово в соответствие с действующим законодательством РФ, на основании заключения Юридического комитета Администрации губернатора Санкт-Петербурга от 23.01.2017 года № 15-30-115/17-0-0, руководствуясь пунктом 2 и пунктом 4 статьи 16 Федерального закона от 22.11.1995 № 171-ФЗ «О государственном регулировании производства и оборота этилового спирта, алкогольной и спиртосодержащей продукции и об ограничении потребления (распития) алкогольной продукции», постановлением Правительства Российской Федерации от 27.12.2012 № 1425 «Об определении органами государственной власти субъектов Российской Федерации мест массового скопления граждан и мест нахождения источников повышенной опасности, в которых не допускается розничная продажа алкогольной продукции, а также определении органами местного самоуправления границ прилегающих к некоторым организациям и объектам территорий, на которых не допускается розничная продажа алкогольной продукции», Законом Санкт-Петербурга от 10.02.2014 № 50-5 «Об обороте алкогольной и спиртосодержащей продукции в Санкт-Петербурге», Законом Санкт-Петербурга от 23.09.2009 № 420-79 «Об организации местного самоуправления в Санкт-Петербурге», Уставом внутригородского муниципального образования Санкт-Петербурга муниципальный округ Юнтолово (далее – МО МО Юнтолово),

Местная Администрация постановила:

1. Определить перечень организаций и объектов, на прилегающих территориях к которым не допускается розничная продажа алкогольной продукции на территории МО МО Юнтолово согласно Приложению № 1 к настоящему постановлению.

2. Определить границы прилегающих территорий, на которых не допускается розничная продажа алкогольной продукции на территории МО МО Юнтолово, на расстоянии 15 (пятнадцать) метров:

- от детских организаций;

- от образовательных организаций;
- от медицинских организаций;
- от объектов спорта;
- от оптовых и розничных рынков;
- от вокзалов и аэропортов;
- от объектов военного назначения;
- от мест массового скопления граждан, определяемых органами государственной власти Санкт-Петербурга;
- от мест нахождения источников повышенной опасности, определяемых органами государственной власти Санкт-Петербурга.

3. Границы территорий, прилегающих к организациям и объектам, в отношении которых в соответствии с федеральным законодательством устанавливаются прилегающие территории, на которых не допускается розничная продажа алкогольной продукции (далее - защищаемые объекты), определяются окружностями с радиусами, соответствующими расстояниям, указанным в пункте 2 настоящего постановления, с центром на оси каждого входа (выхода) для посетителей в здание (строение, сооружение), в котором расположены организации и(или) объекты, а при наличии обособленной территории - с центром на оси каждого входа (выхода) для посетителей на обособленную территорию.

4. Расчет расстояний до границ прилегающих территорий производится путем измерения в метрах кратчайшего расстояния по прямой линии от оси входа (выхода) для посетителей в здание (строение, сооружение), в котором расположены защищаемые объекты, а при наличии обособленной территории - от оси входа (выхода) для посетителей на обособленную территорию. При наличии нескольких входов (выходов) для посетителей расчет производится от каждого входа (выхода).

5. При нахождении входа (выхода) для посетителей в здание (строение, сооружение), внутри которого расположен стационарный торговый объект, в пределах окружности, указанной в пункте 3 настоящего постановления, расчет расстояния в целях установления нахождения торгового объекта на прилегающей территории производится путем сложения:

- измеренного в метрах кратчайшего расстояния по прямой линии от оси входа (выхода) для посетителей в здание (строение, сооружение), в котором расположен защищаемый объект, а при наличии обособленной территории - от оси входа (выхода) для посетителей на обособленную территорию, до оси входа (выхода) в здание (строение, сооружение), в котором расположен стационарный торговый объект;

- измеренного в метрах кратчайшего расстояния по пешеходной доступности от оси входа (выхода) для посетителей в здание (строение, сооружение), в котором расположен стационарный торговый объект, до входа в стационарный торговый объект.

При нахождении стационарного торгового объекта и защищаемого объекта в помещениях одного здания (строения, сооружения), имеющих входы (выходы) для посетителей на разных сторонах данного здания (строения, сооружения) и находящихся в пределах окружности, указанной в пункте 3 настоящего постановления, расчет расстояния в целях установления нахождения торгового объекта на прилегающей территории производится путем измерения в метрах кратчайшего расстояния по пешеходной доступности от оси входа (выхода) для посетителей в здание (строение, сооружение), в котором расположен защищаемый объект, а при наличии обособленной территории - от оси входа (выхода) для посетителей на обособленную территорию, до входа (выхода) для посетителей в здание (строение, сооружение), в котором расположен стационарный торговый объект.

При указанных способах расчета расстояния стационарный торговый объект считается размещенным на прилегающей территории, если измеренное расстояние не превышает расстояния, указанного в пункте 2 настоящего постановления.

6. Утвердить схемы границ прилегающих территорий для каждой организации и(или) объекта, перечисленных в пункте 2 настоящего постановления (либо для каждого защищаемого объекта, находящегося на территории МО МО Юнтолово), согласно Приложению № 2 к настоящему постановлению.

7. Главному специалисту отдела благоустройства и охраны окружающей среды

Местной Администрации МО МО Юнтолово контролировать создание новых или прекращение деятельности защищаемых объектов и в течение одного месяца с момента выявления указанных обстоятельств осуществлять подготовку изменений (дополнений) в настоящее постановление с целью утверждения (корректировки) схемы границ прилегающих территорий.

8. При отсутствии схемы границ прилегающих территорий к вновь созданным (выявленным) защищаемым объектам границы прилегающих территорий определяются в соответствии с пунктами 2, 3 настоящего постановления.

9. Копию настоящего постановления направить в Комитет по развитию предпринимательства и потребительского рынка Санкт-Петербурга не позднее 1 месяца со дня принятия.

10. Признать утратившими силу постановления МА МО МО Юнтолово:

- от 30.10.2015 года № 01-18/66 «Об определении границ прилегающих к некоторым организациям и объектам территорий, на которых не допускается розничная продажа алкогольной продукции на территории внутригородского муниципального образования Санкт-Петербурга муниципальный округ Юнтолово»,

- от 24.02.2016 года № 01-18/08 «О внесении изменений в Постановление Местной Администрации МО МО Юнтолово от 30.10.2015 г. № 01-18/66 «Об определении границ прилегающих к некоторым организациям и объектам территорий, на которых не допускается розничная продажа алкогольной продукции на территории внутригородского муниципального образования Санкт-Петербурга муниципальный округ Юнтолово»,

- от 26.05.2016 года № 01-18/14 «О внесении изменений в Постановление Местной Администрации МО МО Юнтолово от 30.10.2015 г. № 01-18/66 «Об определении границ прилегающих к некоторым организациям и объектам территорий, на которых не допускается розничная продажа алкогольной продукции на территории внутригородского муниципального образования Санкт-Петербурга муниципальный округ Юнтолово».

11. Настоящее постановление вступает в силу со дня его официального опубликования и подлежит размещению на официальном сайте МО МО Юнтолово в сети Интернет.

12. Контроль за исполнением настоящего постановления возложить на Главу Местной Администрации муниципального образования муниципальный округ Юнтолово.

Глава Местной Администрации

С.К.Гревцева

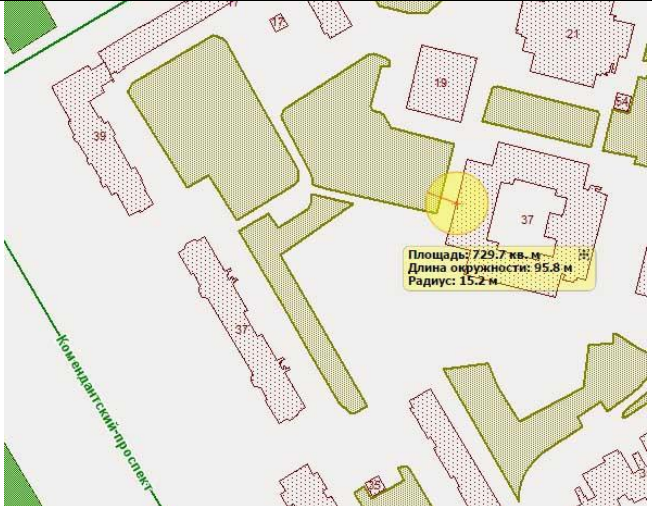
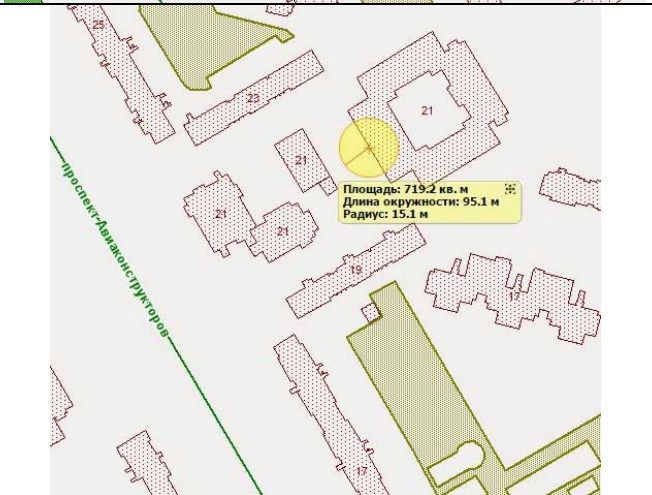
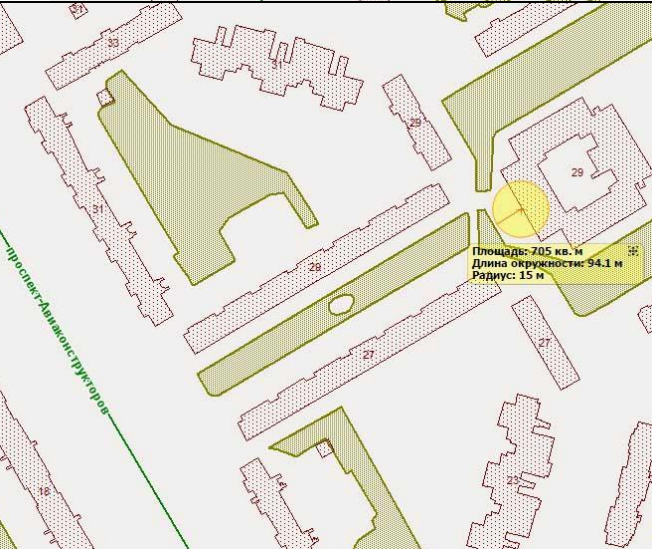
**Перечень
организаций и объектов, расположенных на территории МО МО Юнтолово,
на прилегающих территориях к которым не допускается розничная продажа
алкогольной продукции**

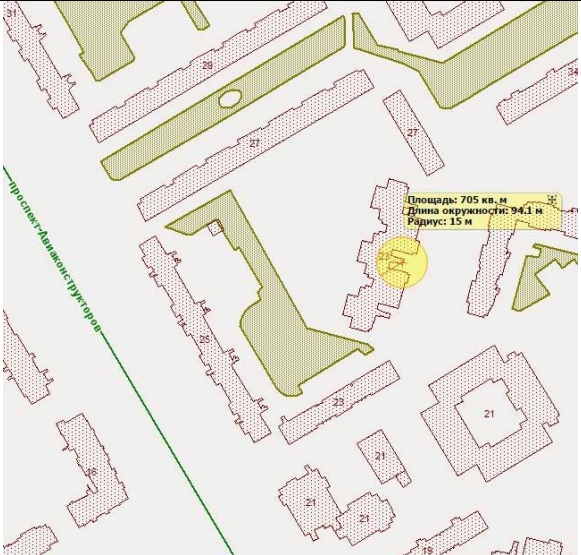
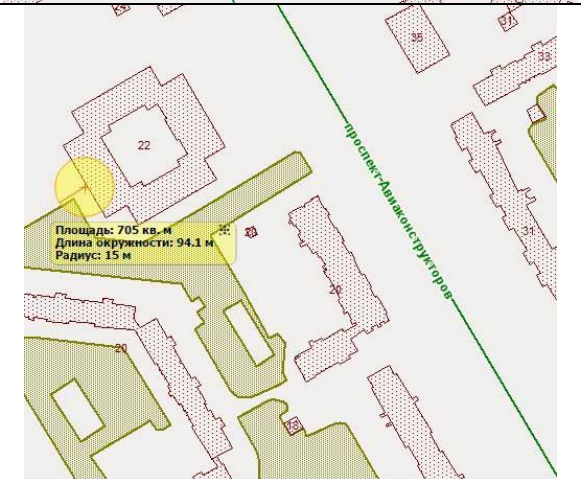

№ пп	Наименование показателя	Адрес
	Государственные бюджетные образовательные учреждения общего образования	Санкт-Петербург
1	ГБОУ школа № 246	ул. Нижне-Каменская, дом 2 (начальная школа) ул. Планерная, д. 69/2 (общеобразовательная школа)
2.	ГБОУ школа № 578	Комендантский пр., д. 37, к. 3
3.	ГБОУ школа № 579	пр. Авиаконструкторов, д. 21, к. 2
4.	ГБОУ школа № 580	пр. Авиаконструкторов, 29, к. 3 пр. Авиаконструкторов, д. 23, к. 2
5.	ГБОУ школа № 581	пр. Авиаконструкторов, д. 22, к. 1
6.	ГБОУ школа № 583	пр. Авиаконструкторов, д. 14
7.	ГБОУ школа № 595	пр. Королева, д. 47, корп. 2
8.	ГБОУ школа № 635	ул. Планерная, д. 73, корп. 1
9.	ГБОУ школа № 657	Комендантский пр. д. 29, корп. 2
10.	ГБОУ школа № 688	пр. Королева, д. 50, корп. 3
11.	ГБОУ школа № 697	пр. Авиаконструкторов, д. 21, к. 1 пр. Авиаконструкторов д. 31, к. 2
12.	СПб ГБОУ «Политехнический колледж городского хозяйства»	пр. Авиаконструкторов д. 28А
	Некоммерческие образовательные учреждения	
1.	НОУ «Бизнес-школа «Деловая волна»	Комендантский пр., 37/3 ул. Планерная, 73/1
2.	НОУ «Бизнес школа Гран»	пр. Королева, д. 47, к. 2
3.	НОУ «Лидер»	пр. Авиаконструкторов, д. 21, к. 2
4.	НОУ «Лицей» (школа № 583)	пр. Авиаконструкторов, д. 14
5.	Школа «Новое поколение» специальное предприятие для трудных подростков	пр. Авиаконструкторов, дом 31
	Подростковые клубы	
1.	Подростковый клуб «Заозерье»	Комендантский пр. д. 39
2.	Подростковый клуб «Буревестник»	ул. Долгоозерная, д. 16
3.	Дом детского творчества ДДТ	пр. Авиаконструкторов, д. 35, к.2
	Государственные бюджетные учреждения дошкольного и начального школьного образования	
1	Детский сад № 24	ул. Планерная, д. 53, корп. 3
2.	Детский сад № 27	Комендантский пр. д. 31/4
3.	Детский сад № 50	пр. Королева, д. 44/4
4.	Детский сад № 57	пр. Королева, д. 42/2

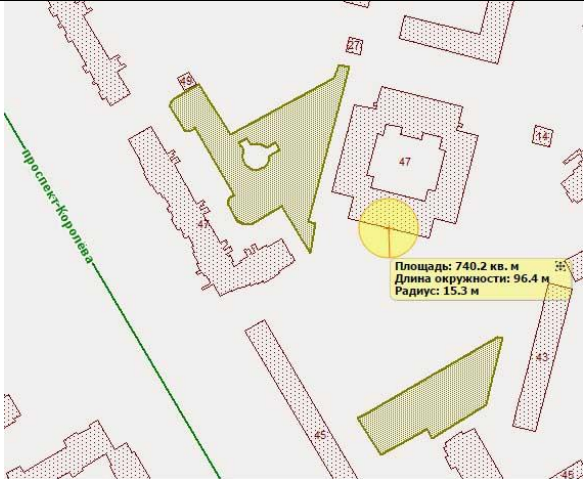
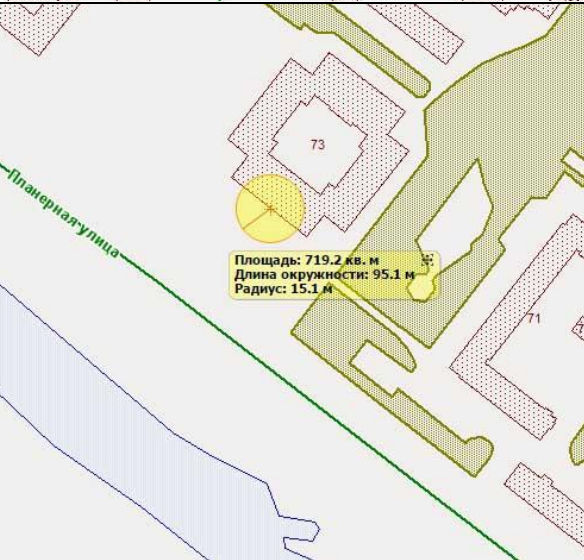
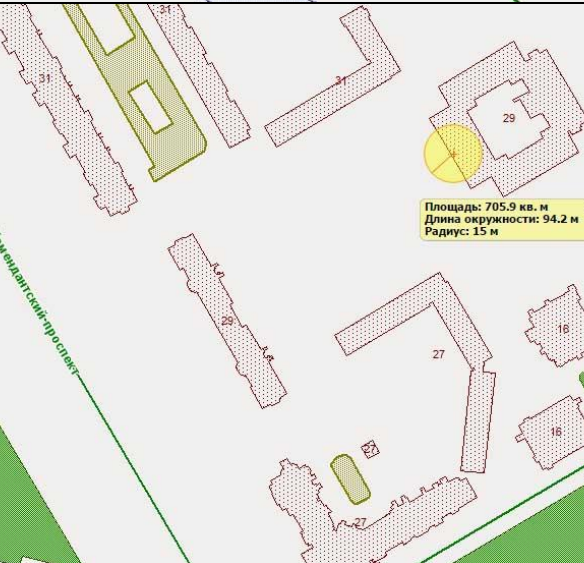
5.	Детский сад № 61 (школа № 685)	пр. Авиаконструкторов, д. 17/2
6.	Детский сад № 65	Комендантский пр., д. 35/4
7.	Детский сад № 66	Комендантский пр. д. 34, корп. 2
8.	Детский сад № 67	Шуваловский пр., д. 61
9.	Детский сад № 69	пр. Авиаконструкторов, д. 37/2
10.	Детский сад № 71	ул. Планерная, д. 43/2
11.	Детский сад № 72	ул. Долгоозерная, д. 4/3
12.	Детский сад № 73	ул. Планерная, д. 55/2
13.	Детский сад № 79	ул. Шаврова, д. 25/2
14.	Отделение дошкольного образования детей ГОУ школа № 246	Шуваловский пр., д. 53, корп. 4
15.	Детский сад школы № 580	пр. Авиаконструкторов, д. 23, корп. 2
	Медицинские учреждения	
1.	Поликлиническое отделение для взрослых № 115 СПб ГБУЗ "Городская поликлиника № 114"	ул. Шаврова, д. 19, корп. 1
2.	Детское поликлиническое отделение № 75 СПб ГБУЗ "Городская поликлиника № 114")	ул. Шаврова, д. 21. Корп. 2
3.	Отделение скорой медицинской помощи № 4 СПб ГБУЗ "Городская поликлиника № 114")	ул. Шаврова, д. 21. Корп. 2
4.	Женская консультация № 15 СПб ГБУЗ "Городская поликлиника № 111")	Комендантский пр. д. 34, корп. 1
5.	Медицинский (наркологический) центр «Бехтерев»	пр. Королева, д. 48, корп. 5
6.	Медицинский центр «Абиа»	пр. Королева, д. 48, корп. 7
7.	Стоматологическая клиника «Гера»	пр. Авиаконструкторов, д. 47
8.	Стоматологическая клиника «Вита Дент»	пр. Авиаконструкторов, д. 20. к. 1
9.	Стоматологическая клиника «Дункан»	ул. Шаврова, д. 21, корп. 1
10.	Стоматологическая клиника «Семейная стоматология»	Комендантский пр., д. 34, корп. 1
11.	Стоматологическая клиника «Дент Союз»	ул. Мартыновская, д. 6
12.	Стоматологическая клиника «Лайф Дент» («life Dent»)	ул. Парашютная, д. 23, корп. 1
13.	Стоматологическая клиника «Айдентика»	ул. Парашютная, д. 25, корп. 1
14.	Офис врачей общей практики (СПб ГБУЗ «Городская поликлиника № 114»)	пр.Авиаконструкторов, д. 16, корп. 1
15.	Общество с ограниченной ответственностью «Интан» (ООО – «Интан»)	Комендантский проспект, д. 42, корп. 1, лит. А
	Спортивные объекты	
1.	Спортивный комплекс на Нижнекаменной СПб ГУ «Центр спорта Приморского района»	ул. Нижнекаменная, д. 1

Схемы
границ прилегающих территорий, на которых не допускается
розничная продажа алкогольной продукции

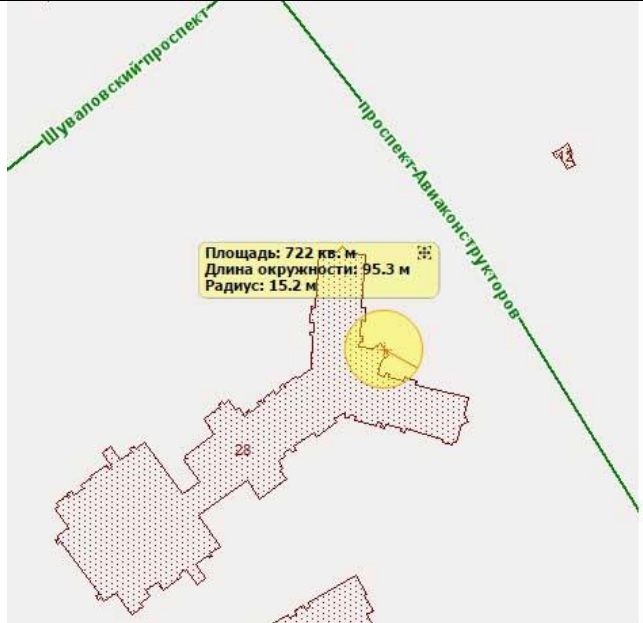
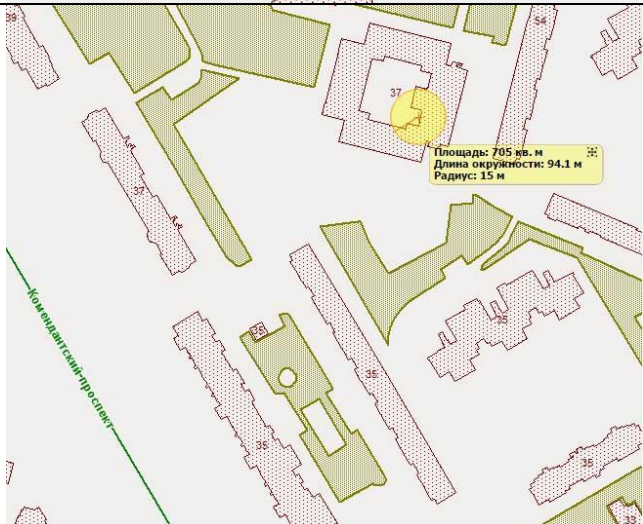
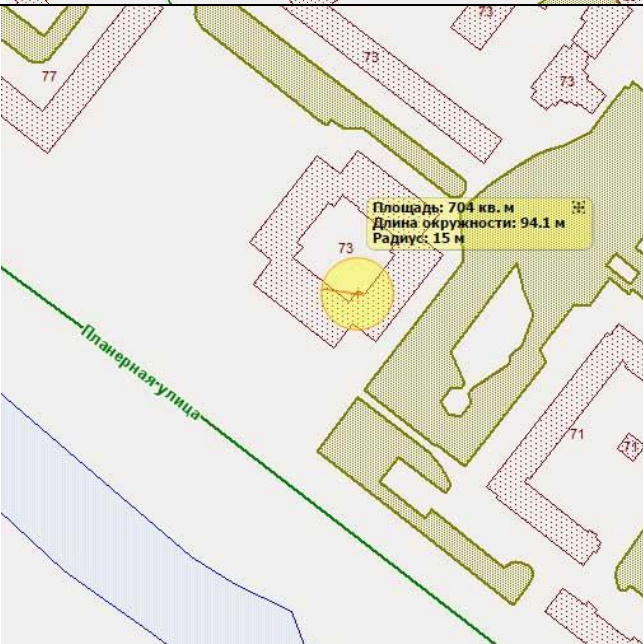
№ п/п	Наименование объекта. Адрес. Способ определения прилегающей территории. Наличие объектов по продаже алкогольной продукции на прилегающей территории.	Схема территории
1.	ГБОУ школа № 246 ул. Нижне-Каменская, дом 2 (начальная школа) Прилегающая территория определена радиусом 15 метров от входа на объект.	
2.	ГБОУ школа № 246 ул. Планерная, д. 69/2 (общеобразовательная школа) Прилегающая территория определена радиусом 15 метров от входа на объект.	

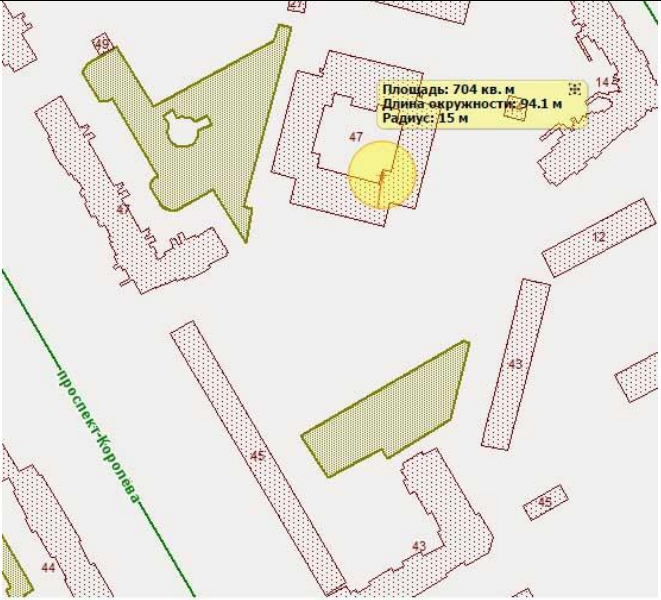
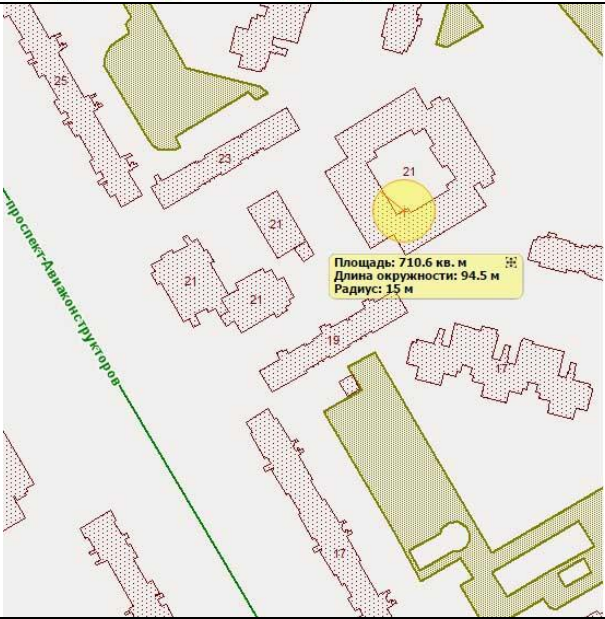

<p>3. ГБОУ школа № 578 Комендантский пр., д. 37, к. 3 Прилегающая территория определена радиусом 15 метров от входа на объект.</p>	
<p>4. ГБОУ школа № 579 пр. Авиаконструкторов, д. 21, к. 2 Прилегающая территория определена радиусом 15 метров от входа на объект.</p>	
<p>5. ГБОУ школа № 580 пр. Авиаконструкторов, 29, к. 3 Прилегающая территория определена радиусом 15 метров от входа на объект.</p>	

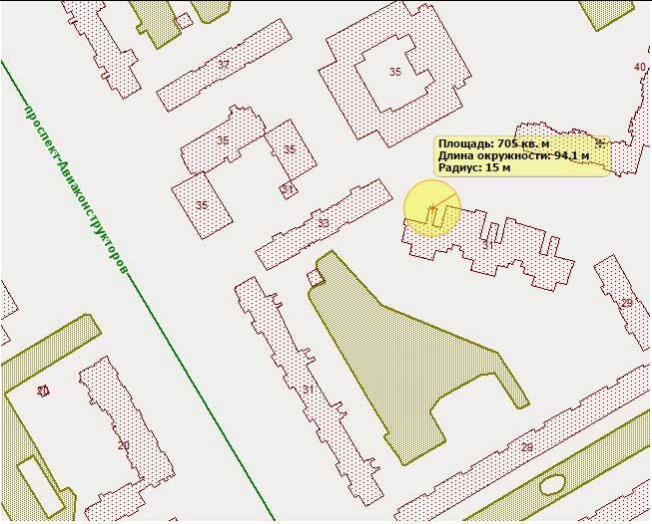
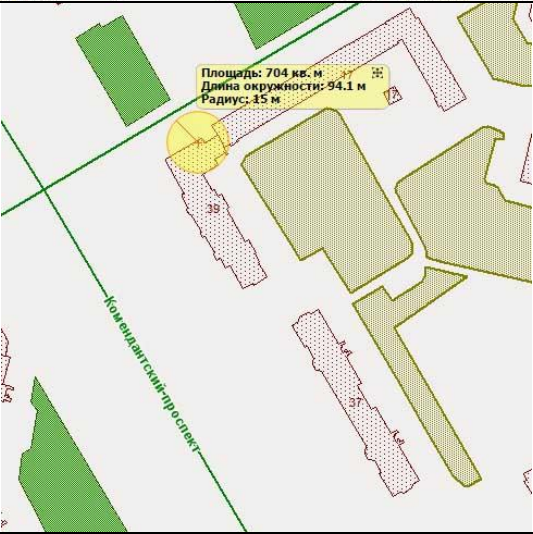
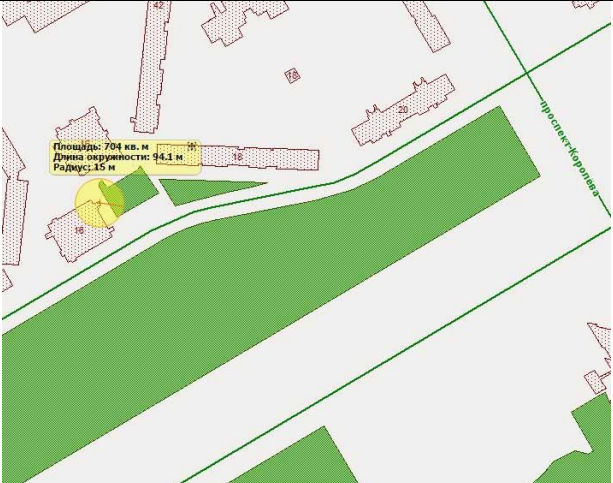
<p>6. ГБОУ школа № 580 пр. Авиастроителей, д. 23, к. 2 Прилегающая территория определена радиусом 15 метров от входа на объект.</p>		
<p>7. ГБОУ школа № 581 пр. Авиастроителей, д. 22, к. 1 Прилегающая территория определена радиусом 15 метров от входа на объект.</p>		
<p>8. ГБОУ школа № 583 пр. Авиастроителей, д. 14 Прилегающая территория определена радиусом 15 метров от входа на объект.</p>		

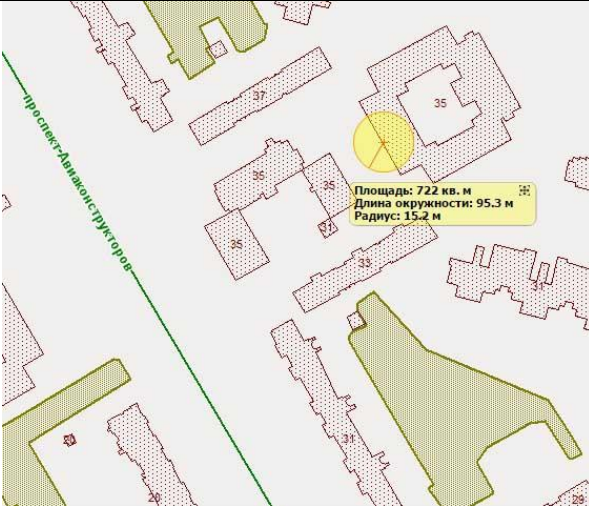
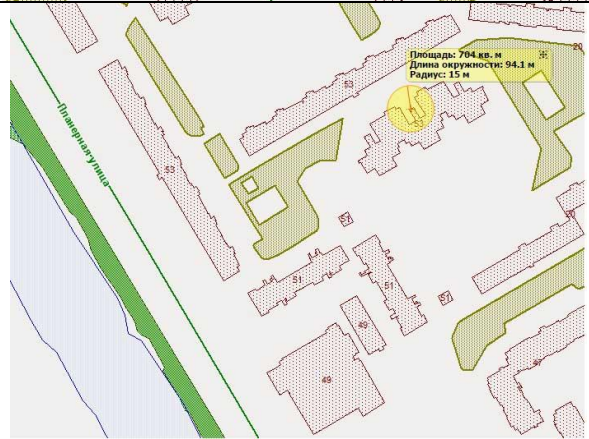
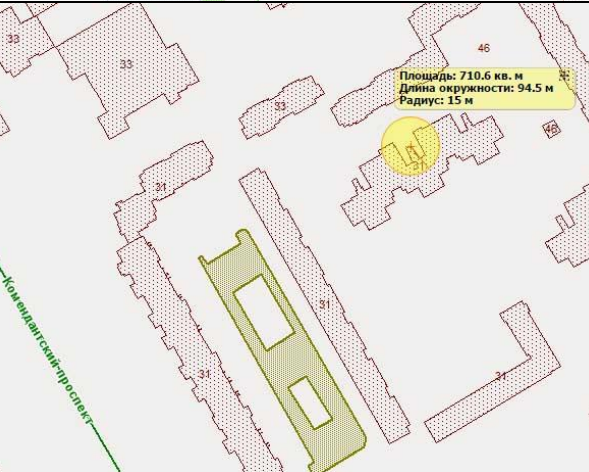
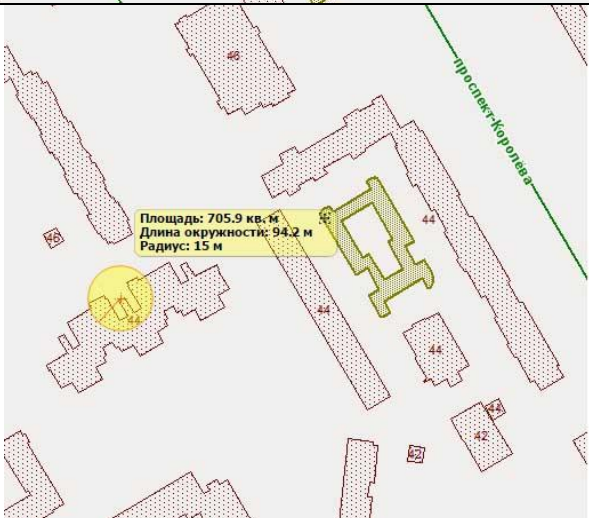
<p>9. ГБОУ школа № 595 пр. Королева, д. 47, корп. 2 Прилегающая территория определена радиусом 15 метров от входа на объект.</p>		 <p>Площадь: 740.2 кв. м Длина окружности: 96.4 м Радиус: 15.3 м</p>
<p>10. ГБОУ школа № 635 ул. Планерная, д. 73, корп. 1 Прилегающая территория определена радиусом 15 метров от входа на объект.</p>		 <p>Площадь: 719.2 кв. м Длина окружности: 95.1 м Радиус: 15.1 м</p>
<p>11. ГБОУ школа № 657 Комендантский пр. д. 29, корп. 2 Прилегающая территория определена радиусом 15 метров от входа на объект.</p>		 <p>Площадь: 705.9 кв. м Длина окружности: 94.2 м Радиус: 15 м</p>

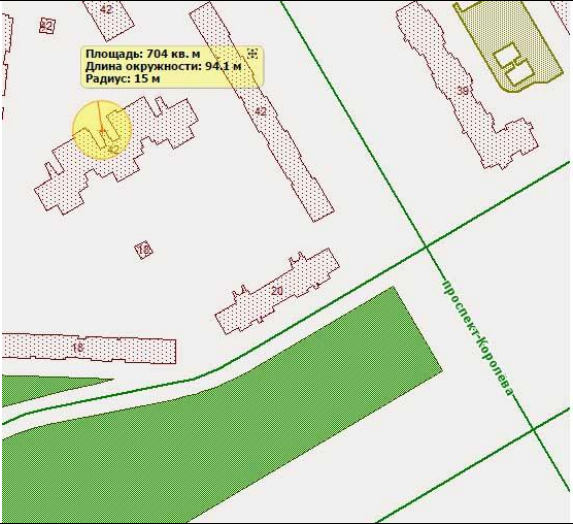

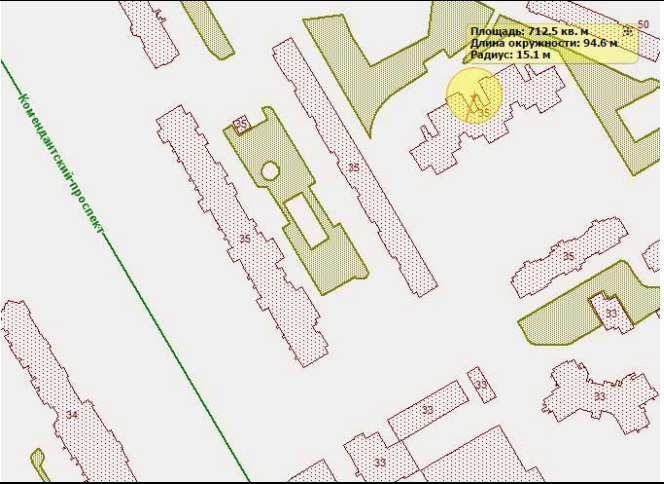

<p>12.</p>	<p>ГБОУ школа № 688 пр. Королева, д. 50, корп. 3 Прилегающая территория определена радиусом 15 метров от входа на объект.</p>	
<p>13.</p>	<p>ГБОУ школа № 697 пр. Авиаконструкторов, д. 21, к. 1 Прилегающая территория определена радиусом 15 метров от входа на объект.</p>	
<p>14.</p>	<p>ГБОУ школа № 697 пр. Авиаконструкторов д. 31, к. 2 Прилегающая территория определена радиусом 15 метров от входа на объект.</p>	

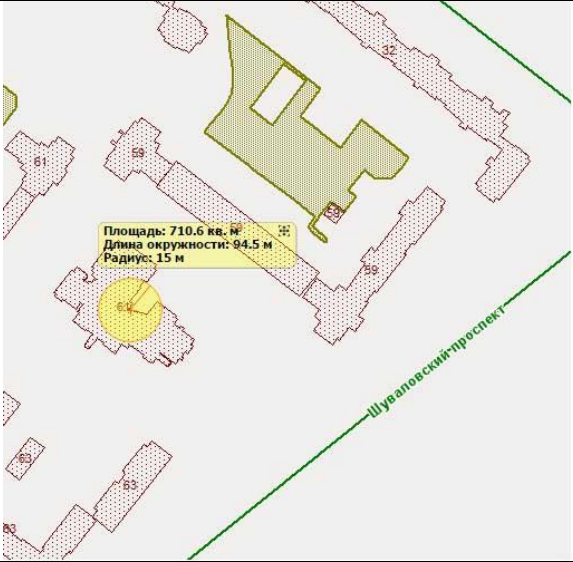
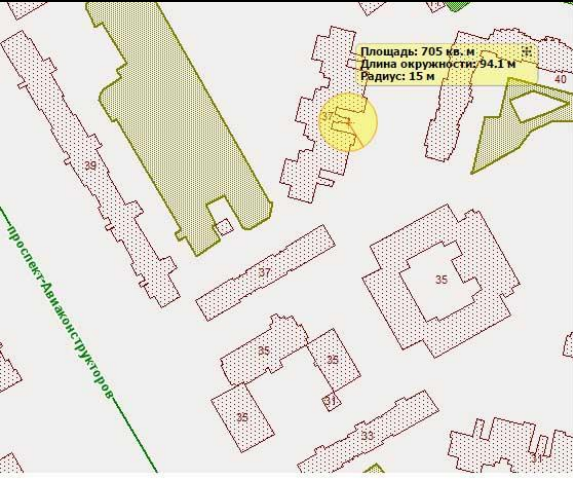

<p>15.</p>	<p>СПб ГБОУ «Политехнический колледж городского хозяйства» пр. Авиастроителей д. 28А Прилегающая территория определена радиусом 15 метров от входа на объект.</p>	
<p>16.</p>	<p>НОУ «Бизнес-школа «Деловая волна» Комендантский пр., 37/3 Прилегающая территория определена радиусом 15 метров от входа на объект.</p>	
<p>17.</p>	<p>НОУ «Бизнес-школа «Деловая волна» ул. Планерная, 73/1 Прилегающая территория определена радиусом 15 метров от входа на объект.</p>	

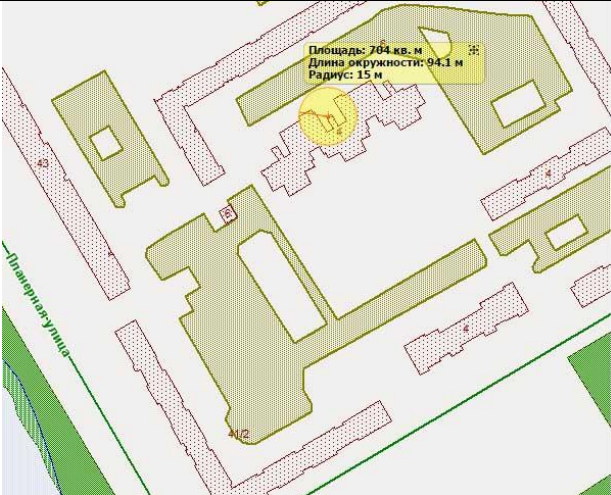

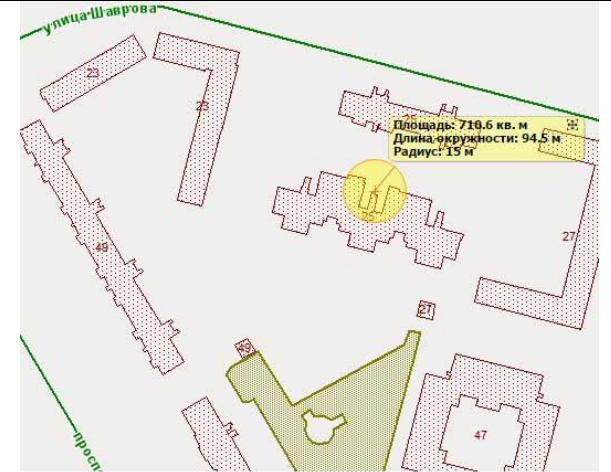
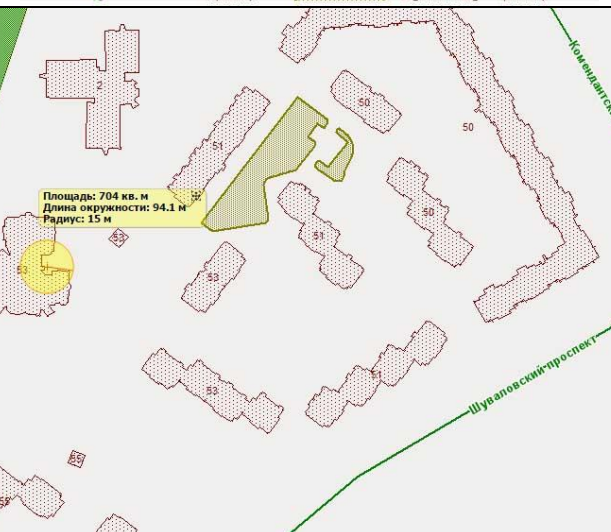
<p>18.</p>	<p>НОУ «Бизнес школа Гран» пр. Королева, д. 47, к. 2 Прилегающая территория определена радиусом 15 метров от входа на объект.</p>	
<p>19.</p>	<p>НОУ «Лидер» пр. Авиаконструкторов, д. 21, к. 2 Прилегающая территория определена радиусом 15 метров от входа на объект.</p>	
<p>20.</p>	<p>НОУ «Лицей» (школа № 583) пр. Авиаконструкторов, д. 14 Прилегающая территория определена радиусом 15 метров от входа на объект.</p>	

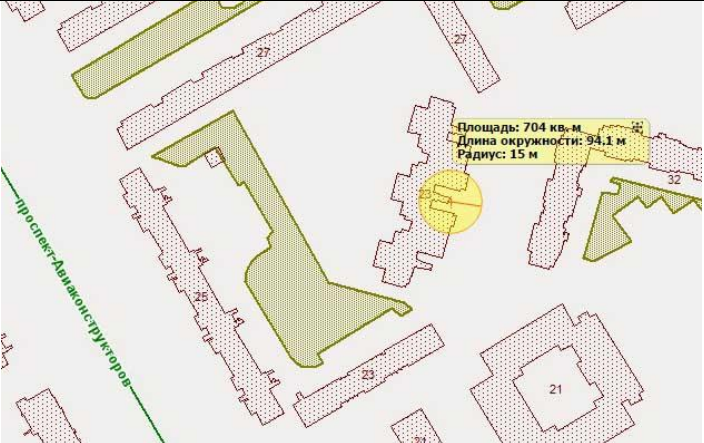
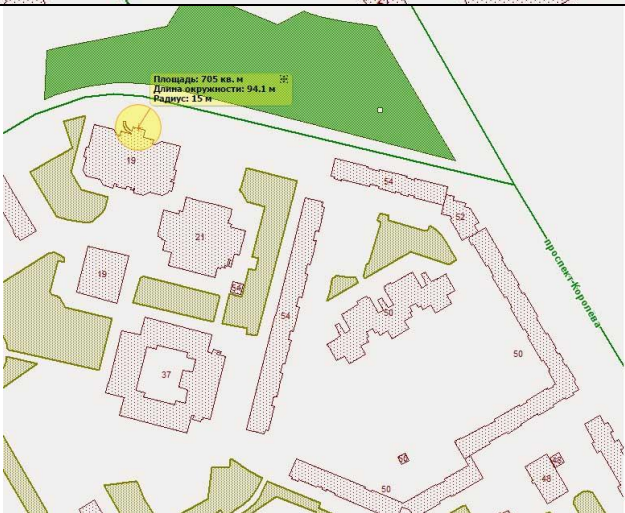
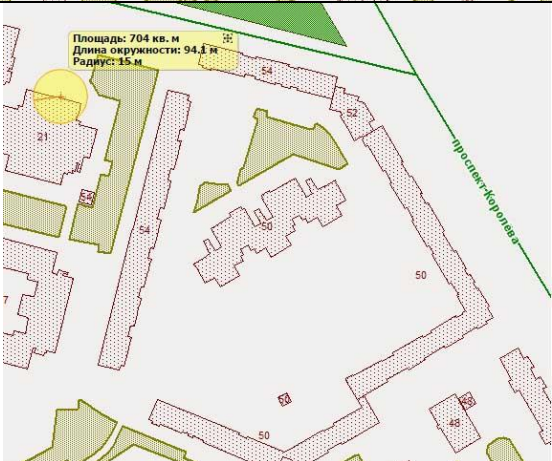
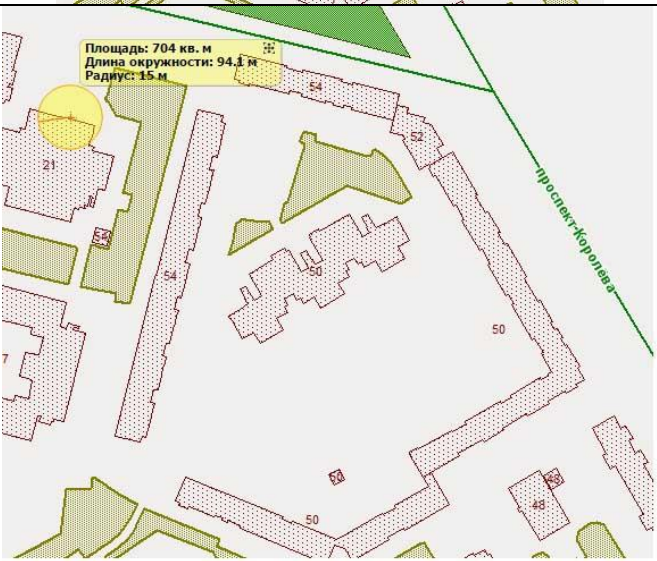
<p>21.</p>	<p>Школа «Новое поколение» специальное предприятие для трудных подростков пр. Авиаконструкторов, дом 31 Прилегающая территория определена радиусом 15 метров от входа на объект.</p>	
<p>22.</p>	<p>Подростковый клуб «Заозерье» Комендантский пр. д. 39 Прилегающая территория определена радиусом 15 метров от входа на объект.</p>	
<p>23.</p>	<p>Подростковый клуб «Буревестник» ул. Долгоозерная, д. 16 Прилегающая территория определена радиусом 15 метров от входа на объект.</p>	

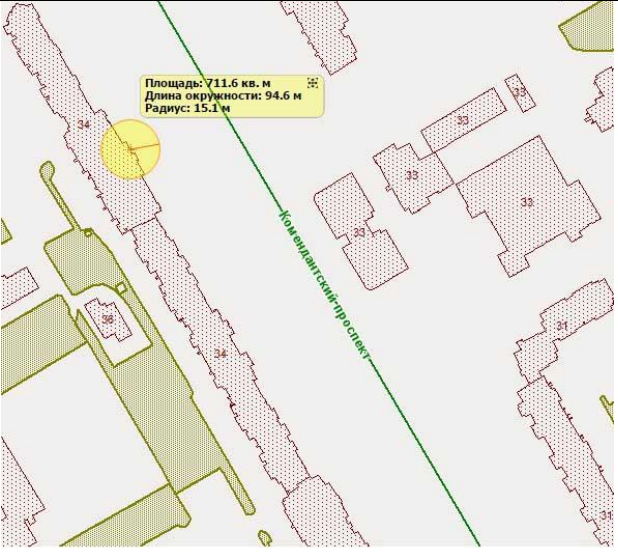


<p>24.</p>	<p>Дом детского творчества ДДТ пр. Авиаконструкторов, д. 35, к.2 Прилегающая территория определена радиусом 15 метров от входа на объект.</p>	
<p>25.</p>	<p>Детский сад № 24 ул. Планерная, д. 53, корп. 3 Прилегающая территория определена радиусом 15 метров от входа на объект.</p>	
<p>26.</p>	<p>Детский сад № 27 Комендантский пр. д. 31/4 Прилегающая территория определена радиусом 15 метров от входа на объект.</p>	
<p>27.</p>	<p>Детский сад № 50 пр. Королева, д. 44/4 Прилегающая территория определена радиусом 15 метров от входа на объект.</p>	

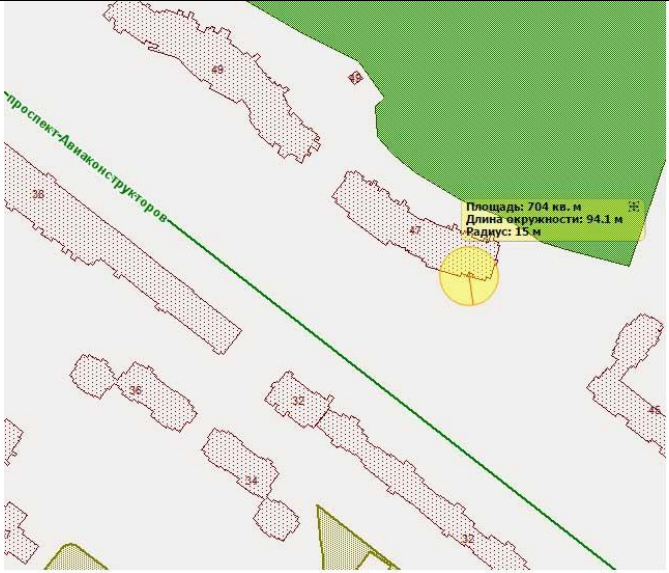
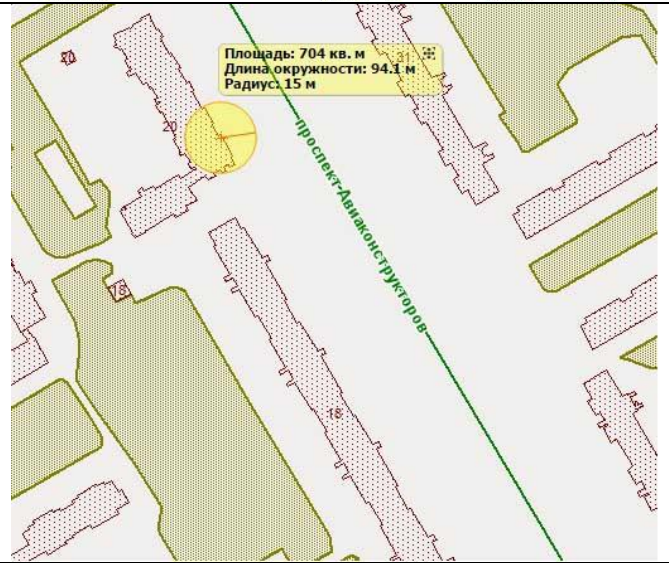
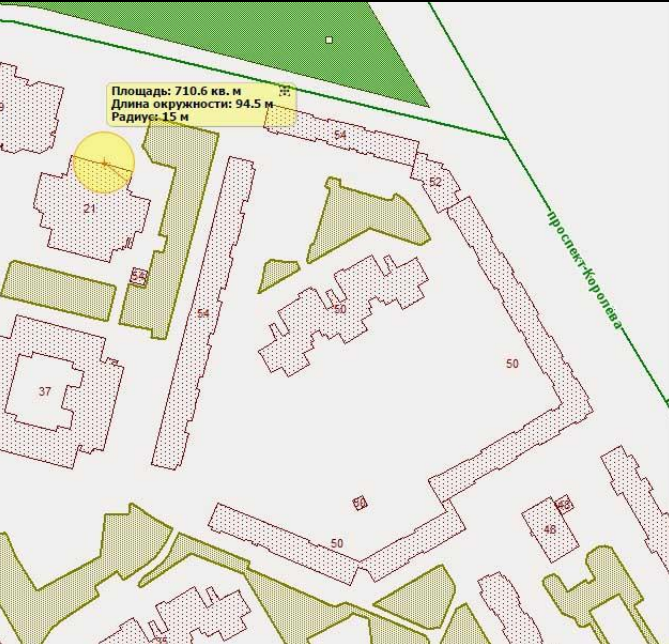
<p>28. Детский сад № 57 пр. Королева, д. 42/2 Прилегающая территория определена радиусом 15 метров от входа на объект.</p>	
<p>29. Детский сад № 61 (школа № 685) пр. Авиаконструкторов, д. 17/2 Прилегающая территория определена радиусом 15 метров от входа на объект.</p>	
<p>30. Детский сад № 65 Комендантский пр., д. 35/4 Прилегающая территория определена радиусом 15 метров от входа на объект.</p>	
<p>31. Детский сад № 66 Комендантский пр. д. 34, корп. 2 Прилегающая территория определена радиусом 15 метров от входа на объект.</p>	

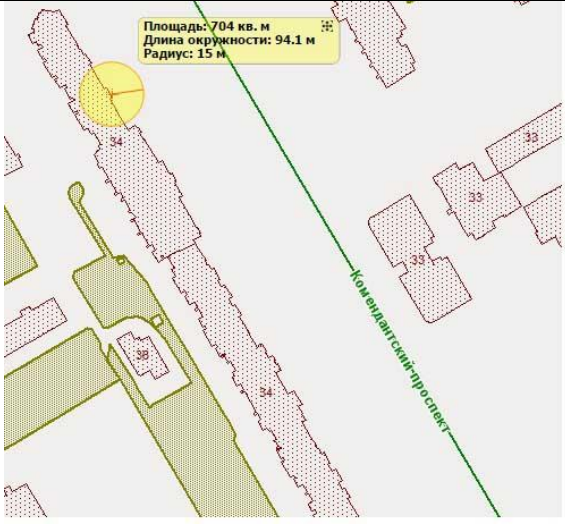
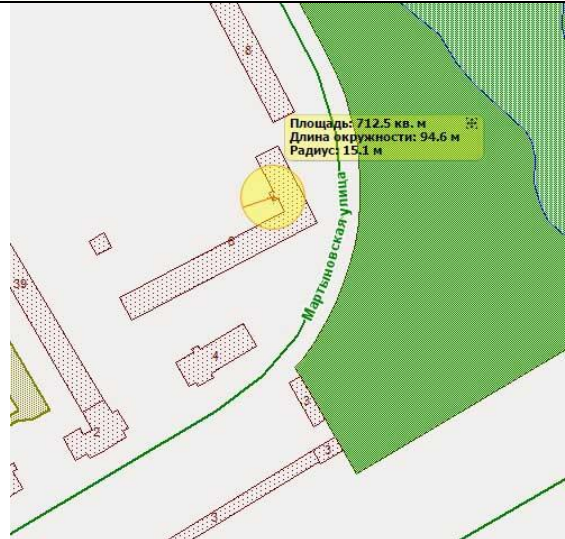
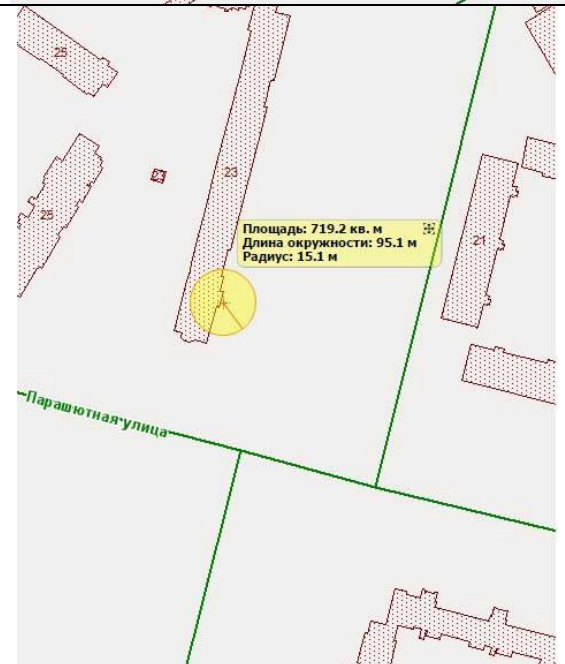
<p>32.</p>	<p>Детский сад № 67 Шуваловский пр., д. 61 Прилегающая территория определена радиусом 15 метров от входа на объект.</p>	
<p>33.</p>	<p>Детский сад № 69 пр. Авиаконструкторов, д. 37/2 Прилегающая территория определена радиусом 15 метров от входа на объект.</p>	
<p>34.</p>	<p>Детский сад № 71 ул. Планерная, д. 43/2 Прилегающая территория определена радиусом 15 метров от входа на объект.</p>	

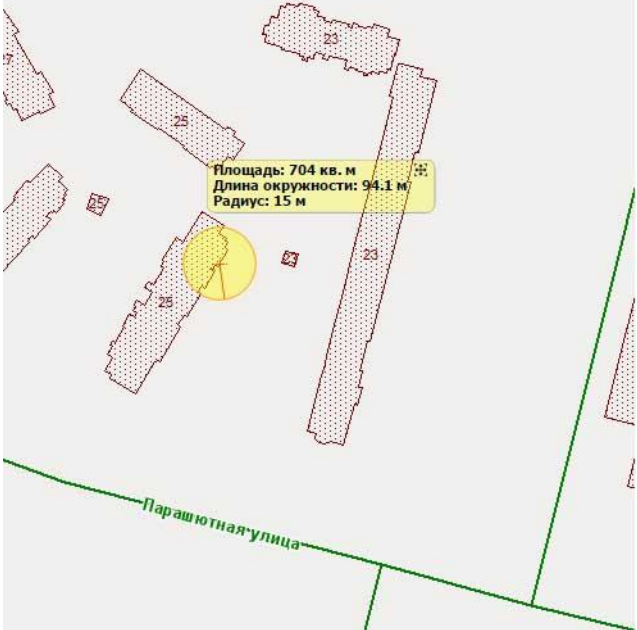
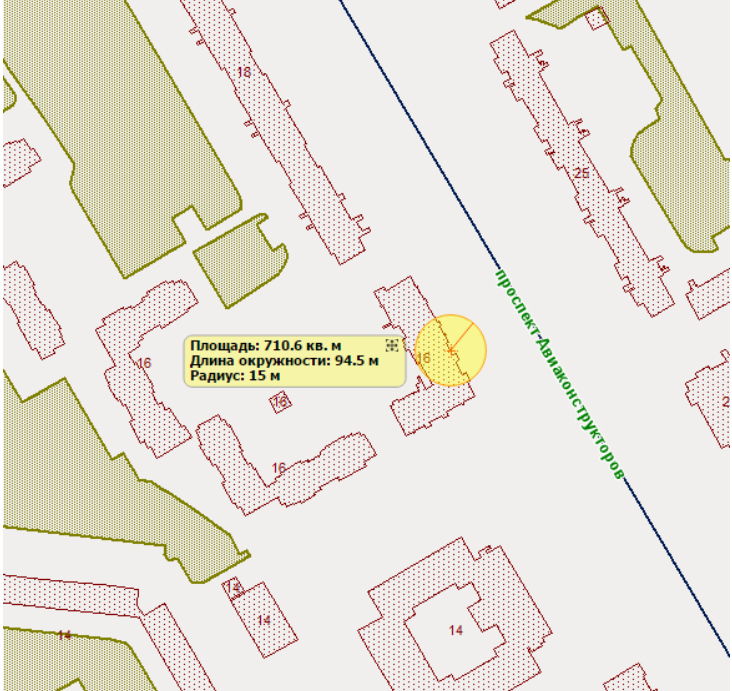
<p>35. Детский сад № 72 ул. Долгоозерная, д. 4/3 Прилегающая территория определена радиусом 15 метров от входа на объект.</p>	
<p>36. Детский сад № 73 ул. Планерная, д. 55/2 Прилегающая территория определена радиусом 15 метров от входа на объект.</p>	
<p>37. Детский сад № 79 ул. Шаврова, д. 25/2 Прилегающая территория определена радиусом 15 метров от входа на объект.</p>	
<p>38. Отделение дошкольного образования детей ГОУ школа № 246 Шуваловский пр., д. 53, корп. 4 Прилегающая территория определена радиусом 15 метров от входа на объект.</p>	

<p>39.</p>	<p>Детский сад школы № 580 пр. Авиаконструкторов, д. 23, корп. 2 Прилегающая территория определена радиусом 15 метров от входа на объект.</p>	
<p>40.</p>	<p>Поликлиническое отделение для взрослых № 115 СПб ГБУЗ "Городская поликлиника № 114" ул. Шаврова, д. 19, корп. 1 Прилегающая территория определена радиусом 15 метров от входа на объект.</p>	
<p>41.</p>	<p>Детское поликлиническое отделение № 75 СПб ГБУЗ "Городская поликлиника № 114") ул. Шаврова, д. 21. Корп. 2 Прилегающая территория определена радиусом 15 метров от входа на объект.</p>	
<p>42.</p>	<p>Отделение скорой медицинской помощи № 4 СПб ГБУЗ "Городская поликлиника № 114") ул. Шаврова, д. 21. Корп. 2 Прилегающая территория определена радиусом 15 метров от входа на объект.</p>	

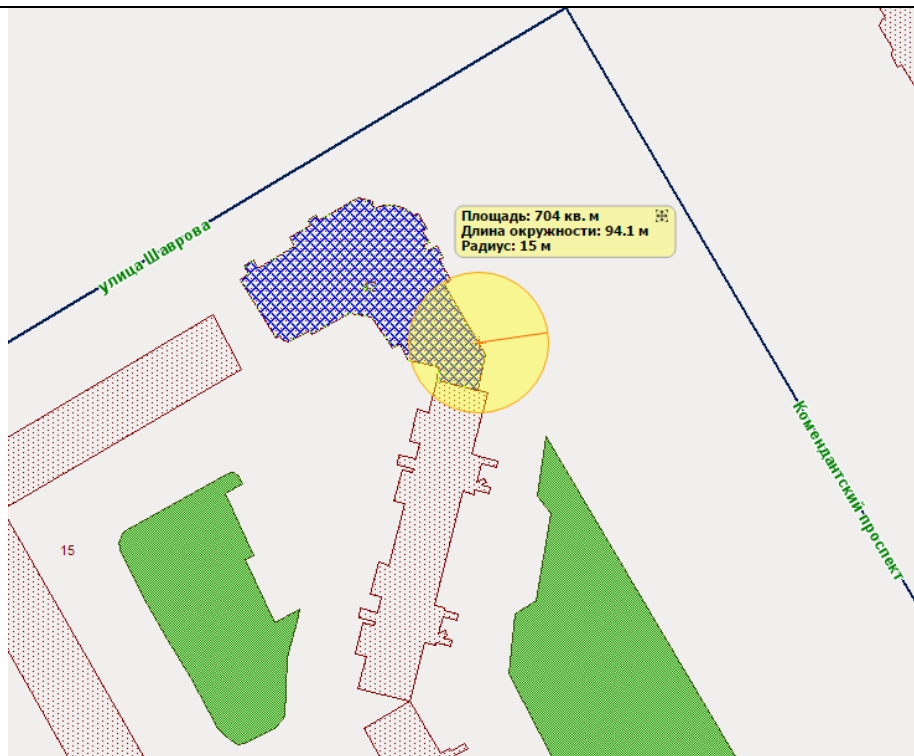
<p>43.</p>	<p>Женская консультация № 15 СПб ГБУЗ "Городская поликлиника № 111") Комендантский пр. д. 34, корп. 1 Прилегающая территория определена радиусом 15 метров от входа на объект.</p>	
<p>44.</p>	<p>Медицинский (наркологический) центр «Бехтерев» пр. Королева, д. 48, корп. 5 Прилегающая территория определена радиусом 15 метров от входа на объект.</p>	
<p>45.</p>	<p>Медицинский центр «Абиа» пр. Королева, д. 48, корп. 7 Прилегающая территория определена радиусом 15 метров от входа на объект.</p>	

<p>46.</p>	<p>Стоматологическая клиника «Гера» пр. Авиаконструкторов, д. 47 Прилегающая территория определена радиусом 15 метров от входа на объект.</p>	
<p>47.</p>	<p>Стоматологическая клиника «Вита Дент» пр. Авиаконструкторов, д. 20. к. 1 Прилегающая территория определена радиусом 15 метров от входа на объект.</p>	
<p>48.</p>	<p>Стоматологическая клиника «Дункан» ул. Шаврова, д. 21, корп. 1 Прилегающая территория определена радиусом 15 метров от входа на объект.</p>	

<p>49.</p>	<p>Стоматологическая клиника «Семейная стоматология» Комендантский пр., д. 34, корп. 1 Прилегающая территория определена радиусом 15 метров от входа на объект.</p>	 <p>Площадь: 704 кв. м Длина окружности: 94.1 м Радиус: 15 м</p>
<p>50.</p>	<p>Стоматологическая клиника «Дент Союз» ул. Мартыновская, д. 6 Прилегающая территория определена радиусом 15 метров от входа на объект.</p>	 <p>Площадь: 712.5 кв. м Длина окружности: 94.6 м Радиус: 15.1 м</p>
<p>51.</p>	<p>Стоматологическая клиника «Лайф Дент» («life Dent») ул. Парашютная, д. 23, корп. 1 Прилегающая территория определена радиусом 15 метров от входа на объект.</p>	 <p>Площадь: 719.2 кв. м Длина окружности: 95.1 м Радиус: 15.1 м</p>

<p>52. Стоматологическая клиника «Айдентика» ул. Парашютная, д. 25, корп. 1 Прилегающая территория определена радиусом 15 метров от входа на объект.</p>		
<p>53. Офис врачей общей практики (СПб ГБУЗ «Городская поликлиника № 114») пр.Авиаконструкторов, д. 16, корп. 1 Прилегающая территория определена радиусом 15 метров от входа на объект.</p>		

54. Общество с ограниченной ответственностью «Интан» расположено на территории МО МО Юнтолово по адресу: Санкт-Петербург, Комендантский проспект, д. 42, корпус 1, лит. А. Прилегающая территория определена радиусом 15 метров от входа на объект.



55. Спортивный комплекс на Нижнекаменной Спб ГУ «Центр спорта Приморского района» ул. Нижнекаменная, д. 1 Прилегающая территория определена радиусом 15 метров от входа на объект.

