

ГРАФИЧЕСКОЕ ОПИСАНИЕ
местоположения границ населенных пунктов, территориальных зон, особо охраняемых
природных территорий, зон с особыми условиями использования территории
Публичный сервитут под объект электросетевого хозяйства "КЛ 35 кВ Завод Ильич - Юнтолово с отпайкой на ПП
Удельный"

(наименование объекта, местоположение границ которого описано (далее - объект))

Раздел 1

Сведения об объекте		
№ п/п	Характеристики объекта	Описание характеристик
1	2	3
1	Местоположение объекта	г. Санкт-Петербург
2	Площадь объекта ± величина погрешности определения площади ($P \pm \Delta P$), м ²	40417 ± 70
3	Иные характеристики объекта	<p>1. Публичный сервитут под объект электросетевого хозяйства.</p> <p>Цель установления: в соответствии с п. 1 ст. 39.37 Земельного Кодекса Российской Федерации публичный сервитут устанавливается для эксплуатации существующего объекта электросетевого хозяйства "КЛ 35 кВ Завод Ильич - Юнтолово с отпайкой на ПП Удельный" являющегося объектом регионального значения, необходимым для организации электроснабжения населения и подключения (технологического присоединения) к сетям инженерно-технического обеспечения.</p> <p>Срок публичного сервитута: 25 лет.</p> <p>Наименование объекта публичного сервитута: КЛ 35 кВ Завод Ильич - Юнтолово с отпайкой на ПП Удельный</p> <p>Кадастровый район: 78:34</p> <p>Обладатель публичного сервитута, почтовый адрес и адрес электронной почты для связи с ним: Публичное акционерное общество «Россети Ленэнерго» (ОГРН 1027809170300, ИНН 7803002209, адрес местонахождения: 197227, Российская Федерация, Санкт-Петербург, вн.тер. г. МО Озеро Долгое, ул. Гаккелевская, д. 21, лит. А, e-mail: office@lenenergo.ru).</p>

Раздел 2

Сведения о местоположении границ объекта					
1. Система координат МСК-1964 СПб					
2. Сведения о характерных точках границ объекта					
Обозначение характерных точек границ	Координаты, м		Метод определения координат характерной точки	Средняя квадратическая погрешность положения характерной точки (Mt), м	Описание обозначения точки на местности (при наличии)
	X	Y			
1	2	3	4	5	6
1	100101.31	114141.51	Аналитический метод	0.1	-
2	100099.46	114142.29	Аналитический метод	0.1	-
3	100099.11	114141.42	Аналитический метод	0.1	-
4	100098.49	114141.69	Аналитический метод	0.1	-
5	100102.67	114151.64	Аналитический метод	0.1	-
6	100104.57	114150.82	Аналитический метод	0.1	-
7	100104.98	114150.75	Аналитический метод	0.1	-

Сведения о местоположении границ объекта

1. Система координат МСК-1964 СПб

2. Сведения о характерных точках границ объекта

Обозначение характерных точек границ	Координаты, м		Метод определения координат характерной точки	Средняя квадратическая погрешность положения характерной точки (M _t), м	Описание обозначения точки на местности (при наличии)
	X	Y			
8	100105.48	114150.88	Аналитический метод	0.1	-
9	100105.85	114151.25	Аналитический метод	0.1	-
10	100116.97	114180.85	Аналитический метод	0.1	-
11	100117.02	114181.20	Аналитический метод	0.1	-
12	100116.89	114181.69	Аналитический метод	0.1	-
13	100116.52	114182.06	Аналитический метод	0.1	-
14	100115.02	114182.75	Аналитический метод	0.1	-
15	100117.12	114187.62	Аналитический метод	0.1	-
16	100119.53	114187.02	Аналитический метод	0.1	-
17	100120.77	114186.66	Аналитический метод	0.1	-
18	100122.65	114186.06	Аналитический метод	0.1	-
19	100125.99	114184.69	Аналитический метод	0.1	-
20	100129.18	114183.12	Аналитический метод	0.1	-
21	100131.88	114181.49	Аналитический метод	0.1	-
22	100133.14	114180.65	Аналитический метод	0.1	-
23	100134.33	114179.61	Аналитический метод	0.1	-
24	100136.42	114177.64	Аналитический метод	0.1	-
25	100144.71	114168.65	Аналитический метод	0.1	-
26	100147.08	114165.88	Аналитический метод	0.1	-
27	100149.21	114162.99	Аналитический метод	0.1	-
28	100151.13	114159.91	Аналитический метод	0.1	-
29	100153.11	114156.49	Аналитический метод	0.1	-
30	100183.26	114103.11	Аналитический метод	0.1	-
31	100190.05	114090.73	Аналитический метод	0.1	-
32	100199.41	114077.23	Аналитический метод	0.1	-
33	100207.47	114065.61	Аналитический метод	0.1	-
34	100206.26	114058.59	Аналитический метод	0.1	-
35	100205.80	114055.91	Аналитический метод	0.1	-
36	100205.93	114055.23	Аналитический метод	0.1	-
37	100206.30	114054.86	Аналитический метод	0.1	-
38	100217.25	114051.01	Аналитический метод	0.1	-
39	100231.08	114046.13	Аналитический метод	0.1	-
40	100237.04	114044.54	Аналитический метод	0.1	-
41	100253.44	114040.20	Аналитический метод	0.1	-
42	100262.61	114038.92	Аналитический метод	0.1	-
43	100274.77	114035.81	Аналитический метод	0.1	-
44	100286.96	114032.70	Аналитический метод	0.1	-
45	100303.87	114028.36	Аналитический метод	0.1	-
46	100322.01	114021.89	Аналитический метод	0.1	-
47	100358.80	114012.51	Аналитический метод	0.1	-
48	100369.41	114010.66	Аналитический метод	0.1	-
49	100383.14	114008.99	Аналитический метод	0.1	-
50	100437.37	113995.99	Аналитический метод	0.1	-
51	100466.42	113989.33	Аналитический метод	0.1	-
52	100473.98	113986.37	Аналитический метод	0.1	-
53	100475.52	113986.23	Аналитический метод	0.1	-
54	100485.92	113981.33	Аналитический метод	0.1	-

Сведения о местоположении границ объекта

1. Система координат МСК-1964 СПб

2. Сведения о характерных точках границ объекта

Обозначение характерных точек границ	Координаты, м		Метод определения координат характерной точки	Средняя квадратическая погрешность положения характерной точки (M _t), м	Описание обозначения точки на местности (при наличии)
	X	Y			
55	100486.35	113981.24	Аналитический метод	0.1	-
56	100486.85	113981.37	Аналитический метод	0.1	-
57	100516.13	114004.62	Аналитический метод	0.1	-
58	100529.38	114002.04	Аналитический метод	0.1	-
59	100600.95	113953.02	Аналитический метод	0.1	-
60	100628.76	113927.12	Аналитический метод	0.1	-
61	100629.55	113926.46	Аналитический метод	0.1	-
62	100630.99	113925.72	Аналитический метод	0.1	-
63	100636.74	113921.83	Аналитический метод	0.1	-
64	100637.91	113920.63	Аналитический метод	0.1	-
65	100642.04	113917.90	Аналитический метод	0.1	-
66	100680.91	113891.72	Аналитический метод	0.1	-
67	100720.94	113868.05	Аналитический метод	0.1	-
68	100743.59	113849.74	Аналитический метод	0.1	-
69	100791.41	113811.05	Аналитический метод	0.1	-
70	100870.44	113758.61	Аналитический метод	0.1	-
71	100893.84	113744.77	Аналитический метод	0.1	-
72	100896.56	113743.40	Аналитический метод	0.1	-
73	100903.70	113738.87	Аналитический метод	0.1	-
74	100905.76	113736.73	Аналитический метод	0.1	-
75	100909.47	113734.01	Аналитический метод	0.1	-
76	101138.91	113579.09	Аналитический метод	0.1	-
77	101142.02	113577.02	Аналитический метод	0.1	-
78	101159.57	113565.38	Аналитический метод	0.1	-
79	101161.85	113563.93	Аналитический метод	0.1	-
80	101164.21	113562.58	Аналитический метод	0.1	-
81	101166.64	113561.35	Аналитический метод	0.1	-
82	101269.28	113511.53	Аналитический метод	0.1	-
83	101270.62	113511.34	Аналитический метод	0.1	-
84	101282.56	113505.57	Аналитический метод	0.1	-
85	101287.87	113503.01	Аналитический метод	0.1	-
86	101288.98	113502.04	Аналитический метод	0.1	-
87	101289.37	113501.80	Аналитический метод	0.1	-
88	101294.55	113499.28	Аналитический метод	0.1	-
89	101351.28	113467.11	Аналитический метод	0.1	-
90	101471.60	113407.50	Аналитический метод	0.1	-
91	101526.17	113394.87	Аналитический метод	0.1	-
92	101544.75	113375.49	Аналитический метод	0.1	-
93	101545.48	113375.17	Аналитический метод	0.1	-
94	101545.98	113375.31	Аналитический метод	0.1	-
95	101552.19	113381.37	Аналитический метод	0.1	-
96	101552.48	113381.88	Аналитический метод	0.1	-
97	101555.29	113395.73	Аналитический метод	0.1	-
98	101568.16	113394.86	Аналитический метод	0.1	-
99	101568.73	113394.99	Аналитический метод	0.1	-
100	101575.77	113399.77	Аналитический метод	0.1	-
101	101576.14	113399.61	Аналитический метод	0.1	-

Сведения о местоположении границ объекта

1. Система координат МСК-1964 СПб

2. Сведения о характерных точках границ объекта

Обозначение характерных точек границ	Координаты, м		Метод определения координат характерной точки	Средняя квадратическая погрешность положения характерной точки (M _t), м	Описание обозначения точки на местности (при наличии)
	X	Y			
102	101576.98	113401.43	Аналитический метод	0.1	-
103	101576.10	113401.84	Аналитический метод	0.1	-
104	101575.68	113401.93	Аналитический метод	0.1	-
105	101575.18	113401.80	Аналитический метод	0.1	-
106	101567.96	113396.87	Аналитический метод	0.1	-
107	101554.54	113397.79	Аналитический метод	0.1	-
108	101553.98	113397.65	Аналитический метод	0.1	-
109	101553.61	113397.28	Аналитический метод	0.1	-
110	101553.49	113396.99	Аналитический метод	0.1	-
111	101550.58	113382.58	Аналитический метод	0.1	-
112	101545.49	113377.59	Аналитический метод	0.1	-
113	101527.41	113396.48	Аналитический метод	0.1	-
114	101526.91	113396.76	Аналитический метод	0.1	-
115	101472.38	113409.36	Аналитический метод	0.1	-
116	101352.24	113468.86	Аналитический метод	0.1	-
117	101295.52	113501.04	Аналитический метод	0.1	-
118	101290.26	113503.58	Аналитический метод	0.1	-
119	101289.10	113504.60	Аналитический метод	0.1	-
120	101283.42	113507.37	Аналитический метод	0.1	-
121	101271.22	113513.27	Аналитический метод	0.1	-
122	101269.88	113513.46	Аналитический метод	0.1	-
123	101167.55	113563.13	Аналитический метод	0.1	-
124	101165.19	113564.33	Аналитический метод	0.1	-
125	101162.90	113565.64	Аналитический метод	0.1	-
126	101160.65	113567.06	Аналитический метод	0.1	-
127	101143.12	113578.68	Аналитический метод	0.1	-
128	101140.04	113580.75	Аналитический метод	0.1	-
129	100910.63	113735.63	Аналитический метод	0.1	-
130	100907.15	113738.17	Аналитический метод	0.1	-
131	100905.06	113740.34	Аналитический метод	0.1	-
132	100897.58	113745.11	Аналитический метод	0.1	-
133	100894.83	113746.50	Аналитический метод	0.1	-
134	100871.52	113760.30	Аналитический метод	0.1	-
135	100792.63	113812.64	Аналитический метод	0.1	-
136	100744.84	113851.28	Аналитический метод	0.1	-
137	100722.14	113869.65	Аналитический метод	0.1	-
138	100681.99	113893.40	Аналитический метод	0.1	-
139	100639.28	113922.08	Аналитический метод	0.1	-
140	100638.10	113923.29	Аналитический метод	0.1	-
141	100632.06	113927.40	Аналитический метод	0.1	-
142	100630.75	113928.07	Аналитический метод	0.1	-
143	100630.10	113928.62	Аналитический метод	0.1	-
144	100602.26	113954.52	Аналитический метод	0.1	-
145	100530.35	114003.82	Аналитический метод	0.1	-
146	100529.97	114003.96	Аналитический метод	0.1	-
147	100516.06	114006.68	Аналитический метод	0.1	-
148	100515.37	114006.56	Аналитический метод	0.1	-

Сведения о местоположении границ объекта

1. Система координат МСК-1964 СПб

2. Сведения о характерных точках границ объекта

Обозначение характерных точек границ	Координаты, м		Метод определения координат характерной точки	Средняя квадратическая погрешность положения характерной точки (Mt), м	Описание обозначения точки на местности (при наличии)
	X	Y			
149	100486.21	113983.41	Аналитический метод	0.1	-
150	100476.03	113988.22	Аналитический метод	0.1	-
151	100474.50	113988.33	Аналитический метод	0.1	-
152	100467.10	113991.23	Аналитический метод	0.1	-
153	100437.83	113997.93	Аналитический метод	0.1	-
154	100383.55	114010.94	Аналитический метод	0.1	-
155	100369.73	114012.62	Аналитический метод	0.1	-
156	100359.26	114014.46	Аналитический метод	0.1	-
157	100322.65	114023.79	Аналитический метод	0.1	-
158	100304.49	114030.26	Аналитический метод	0.1	-
159	100287.45	114034.64	Аналитический метод	0.1	-
160	100275.27	114037.75	Аналитический метод	0.1	-
161	100263.05	114040.88	Аналитический метод	0.1	-
162	100253.90	114042.15	Аналитический метод	0.1	-
163	100237.55	114046.48	Аналитический метод	0.1	-
164	100231.70	114048.03	Аналитический метод	0.1	-
165	100217.92	114052.88	Аналитический метод	0.1	-
166	100207.93	114056.39	Аналитический метод	0.1	-
167	100208.25	114058.24	Аналитический метод	0.1	-
168	100209.52	114065.67	Аналитический метод	0.1	-
169	100209.41	114066.33	Аналитический метод	0.1	-
170	100201.06	114078.38	Аналитический метод	0.1	-
171	100191.77	114091.74	Аналитический метод	0.1	-
172	100185.00	114104.08	Аналитический метод	0.1	-
173	100154.85	114157.47	Аналитический метод	0.1	-
174	100152.87	114160.93	Аналитический метод	0.1	-
175	100150.89	114164.07	Аналитический метод	0.1	-
176	100148.67	114167.10	Аналитический метод	0.1	-
177	100146.21	114169.95	Аналитический метод	0.1	-
178	100137.87	114179.01	Аналитический метод	0.1	-
179	100135.69	114181.09	Аналитический метод	0.1	-
180	100134.41	114182.20	Аналитический метод	0.1	-
181	100132.96	114183.17	Аналитический метод	0.1	-
182	100130.17	114184.86	Аналитический метод	0.1	-
183	100126.85	114186.50	Аналитический метод	0.1	-
184	100123.38	114187.93	Аналитический метод	0.1	-
185	100121.35	114188.57	Аналитический метод	0.1	-
186	100120.07	114188.94	Аналитический метод	0.1	-
187	100116.55	114189.80	Аналитический метод	0.1	-
188	100116.04	114189.67	Аналитический метод	0.1	-
189	100115.67	114189.30	Аналитический метод	0.1	-
190	100112.79	114182.65	Аналитический метод	0.1	-
191	100112.71	114182.26	Аналитический метод	0.1	-
192	100112.84	114181.75	Аналитический метод	0.1	-
193	100113.21	114181.38	Аналитический метод	0.1	-
194	100114.77	114180.67	Аналитический метод	0.1	-
195	100104.41	114153.07	Аналитический метод	0.1	-

Сведения о местоположении границ объекта

1. Система координат МСК-1964 СПб

2. Сведения о характерных точках границ объекта

Обозначение характерных точек границ	Координаты, м		Метод определения координат характерной точки	Средняя квадратическая погрешность положения характерной точки (M _t), м	Описание обозначения точки на местности (при наличии)
	X	Y			
196	100102.55	114153.89	Аналитический метод	0.1	-
197	100102.15	114153.96	Аналитический метод	0.1	-
198	100101.64	114153.84	Аналитический метод	0.1	-
199	100101.27	114153.47	Аналитический метод	0.1	-
200	100096.26	114141.55	Аналитический метод	0.1	-
201	100096.19	114141.15	Аналитический метод	0.1	-
202	100096.31	114140.65	Аналитический метод	0.1	-
203	100096.68	114140.28	Аналитический метод	0.1	-
204	100099.25	114139.21	Аналитический метод	0.1	-
205	100099.64	114139.12	Аналитический метод	0.1	-
206	100100.14	114139.25	Аналитический метод	0.1	-
207	100100.51	114139.62	Аналитический метод	0.1	-
1	100101.31	114141.51	Аналитический метод	0.1	-
208	101579.96	113401.92	Аналитический метод	0.1	-
209	101579.09	113400.12	Аналитический метод	0.1	-
210	101579.96	113399.71	Аналитический метод	0.1	-
211	101580.38	113398.36	Аналитический метод	0.1	-
212	101580.83	113397.79	Аналитический метод	0.1	-
213	101586.70	113395.61	Аналитический метод	0.1	-
214	101587.68	113394.54	Аналитический метод	0.1	-
215	101603.13	113364.86	Аналитический метод	0.1	-
216	101616.05	113333.87	Аналитический метод	0.1	-
217	101626.32	113301.87	Аналитический метод	0.1	-
218	101638.08	113266.61	Аналитический метод	0.1	-
219	101641.42	113250.75	Аналитический метод	0.1	-
220	101641.52	113250.47	Аналитический метод	0.1	-
221	101667.22	113216.99	Аналитический метод	0.1	-
222	101671.40	113206.21	Аналитический метод	0.1	-
223	101671.82	113205.71	Аналитический метод	0.1	-
224	101676.60	113204.25	Аналитический метод	0.1	-
225	101681.33	113185.49	Аналитический метод	0.1	-
226	101681.72	113184.91	Аналитический метод	0.1	-
227	101681.98	113184.72	Аналитический метод	0.1	-
228	101707.60	113082.19	Аналитический метод	0.1	-
229	101707.76	113081.84	Аналитический метод	0.1	-
230	101721.66	113062.14	Аналитический метод	0.1	-
231	101723.17	113060.48	Аналитический метод	0.1	-
232	101727.10	113045.03	Аналитический метод	0.1	-
233	101791.16	112785.03	Аналитический метод	0.1	-
234	101798.59	112757.23	Аналитический метод	0.1	-
235	101782.42	112753.63	Аналитический метод	0.1	-
236	101782.13	112753.51	Аналитический метод	0.1	-
237	101781.77	112753.14	Аналитический метод	0.1	-
238	101781.63	112752.67	Аналитический метод	0.1	-
239	101778.54	112651.21	Аналитический метод	0.1	-
240	101796.65	112582.03	Аналитический метод	0.1	-

Сведения о местоположении границ объекта

1. Система координат МСК-1964 СПб

2. Сведения о характерных точках границ объекта

Обозначение характерных точек границ	Координаты, м		Метод определения координат характерной точки	Средняя квадратическая погрешность положения характерной точки (M _t), м	Описание обозначения точки на местности (при наличии)
	X	Y			
241	101806.24	112556.14	Аналитический метод	0.1	-
242	101806.49	112555.78	Аналитический метод	0.1	-
243	101808.49	112553.83	Аналитический метод	0.1	-
244	101816.90	112545.56	Аналитический метод	0.1	-
245	101847.22	112511.03	Аналитический метод	0.1	-
246	101865.79	112481.75	Аналитический метод	0.1	-
247	101868.31	112463.86	Аналитический метод	0.1	-
248	101868.70	112461.22	Аналитический метод	0.1	-
249	101881.93	112407.00	Аналитический метод	0.1	-
250	101891.38	112372.27	Аналитический метод	0.1	-
251	101892.12	112369.06	Аналитический метод	0.1	-
252	101900.42	112331.26	Аналитический метод	0.1	-
253	101912.62	112281.29	Аналитический метод	0.1	-
254	101913.04	112279.40	Аналитический метод	0.1	-
255	101913.64	112273.91	Аналитический метод	0.1	-
256	101917.95	112260.56	Аналитический метод	0.1	-
257	101947.06	112151.90	Аналитический метод	0.1	-
258	101958.25	112113.01	Аналитический метод	0.1	-
259	101973.22	112054.36	Аналитический метод	0.1	-
260	101995.65	111966.93	Аналитический метод	0.1	-
261	102004.67	111933.97	Аналитический метод	0.1	-
262	102009.83	111914.76	Аналитический метод	0.1	-
263	102011.00	111909.61	Аналитический метод	0.1	-
264	102016.85	111884.24	Аналитический метод	0.1	-
265	102025.60	111850.41	Аналитический метод	0.1	-
266	102034.40	111815.82	Аналитический метод	0.1	-
267	102035.87	111811.49	Аналитический метод	0.1	-
268	102056.88	111759.92	Аналитический метод	0.1	-
269	102122.30	111501.84	Аналитический метод	0.1	-
270	102122.87	111471.94	Аналитический метод	0.1	-
271	102124.50	111463.97	Аналитический метод	0.1	-
272	102126.17	111461.22	Аналитический метод	0.1	-
273	102128.35	111453.41	Аналитический метод	0.1	-
274	102165.25	111314.94	Аналитический метод	0.1	-
275	102171.85	111245.52	Аналитический метод	0.1	-
276	102172.67	111242.82	Аналитический метод	0.1	-
277	102175.91	111229.58	Аналитический метод	0.1	-
278	102176.05	111229.26	Аналитический метод	0.1	-
279	102178.28	111226.00	Аналитический метод	0.1	-
280	102189.80	111199.79	Аналитический метод	0.1	-
281	102203.12	111173.32	Аналитический метод	0.1	-
282	102205.05	111166.57	Аналитический метод	0.1	-
283	102262.96	110931.64	Аналитический метод	0.1	-
284	102263.50	110927.92	Аналитический метод	0.1	-
285	102264.60	110924.20	Аналитический метод	0.1	-
286	102272.72	110909.69	Аналитический метод	0.1	-
287	102289.00	110881.30	Аналитический метод	0.1	-

Сведения о местоположении границ объекта

1. Система координат МСК-1964 СПб

2. Сведения о характерных точках границ объекта

Обозначение характерных точек границ	Координаты, м		Метод определения координат характерной точки	Средняя квадратическая погрешность положения характерной точки (Mt), м	Описание обозначения точки на местности (при наличии)
	X	Y			
288	102291.05	110875.20	Аналитический метод	0.1	-
289	102314.42	110794.76	Аналитический метод	0.1	-
290	102314.70	110793.46	Аналитический метод	0.1	-
291	102320.85	110768.91	Аналитический метод	0.1	-
292	102340.17	110691.70	Аналитический метод	0.1	-
293	102341.43	110686.74	Аналитический метод	0.1	-
294	102340.41	110681.64	Аналитический метод	0.1	-
295	102309.42	110672.58	Аналитический метод	0.1	-
296	102306.67	110671.82	Аналитический метод	0.1	-
297	102301.79	110672.91	Аналитический метод	0.1	-
298	102299.00	110673.88	Аналитический метод	0.1	-
299	102293.65	110676.25	Аналитический метод	0.1	-
300	102288.02	110678.23	Аналитический метод	0.1	-
301	102282.22	110679.72	Аналитический метод	0.1	-
302	102276.32	110680.73	Аналитический метод	0.1	-
303	102270.35	110681.23	Аналитический метод	0.1	-
304	102264.38	110681.21	Аналитический метод	0.1	-
305	102258.42	110680.70	Аналитический метод	0.1	-
306	102252.53	110679.70	Аналитический метод	0.1	-
307	102246.74	110678.19	Аналитический метод	0.1	-
308	102241.11	110676.20	Аналитический метод	0.1	-
309	102235.66	110673.74	Аналитический метод	0.1	-
310	102230.42	110670.83	Аналитический метод	0.1	-
311	102229.54	110670.01	Аналитический метод	0.1	-
312	102228.43	110669.32	Аналитический метод	0.1	-
313	102228.11	110668.99	Аналитический метод	0.1	-
314	102219.63	110655.12	Аналитический метод	0.1	-
315	102196.93	110616.24	Аналитический метод	0.1	-
316	102159.33	110553.17	Аналитический метод	0.1	-
317	102156.79	110548.86	Аналитический метод	0.1	-
318	102156.65	110548.35	Аналитический метод	0.1	-
319	102178.70	110448.34	Аналитический метод	0.1	-
320	102182.23	110431.11	Аналитический метод	0.1	-
321	102182.44	110420.08	Аналитический метод	0.1	-
322	102181.72	110409.06	Аналитический метод	0.1	-
323	102180.09	110398.11	Аналитический метод	0.1	-
324	102177.54	110387.29	Аналитический метод	0.1	-
325	102176.89	110383.91	Аналитический метод	0.1	-
326	102176.89	110383.50	Аналитический метод	0.1	-
327	102179.42	110371.45	Аналитический метод	0.1	-
328	102181.17	110364.45	Аналитический метод	0.1	-
329	102182.83	110357.90	Аналитический метод	0.1	-
330	102183.71	110355.31	Аналитический метод	0.1	-
331	102186.58	110351.11	Аналитический метод	0.1	-
332	102187.91	110348.43	Аналитический метод	0.1	-
333	102192.32	110329.80	Аналитический метод	0.1	-
334	102195.49	110319.30	Аналитический метод	0.1	-

Сведения о местоположении границ объекта

1. Система координат МСК-1964 СПб

2. Сведения о характерных точках границ объекта

Обозначение характерных точек границ	Координаты, м		Метод определения координат характерной точки	Средняя квадратическая погрешность положения характерной точки (M _t), м	Описание обозначения точки на местности (при наличии)
	X	Y			
335	102196.26	110316.58	Аналитический метод	0.1	-
336	102197.06	110315.46	Аналитический метод	0.1	-
337	102200.67	110312.93	Аналитический метод	0.1	-
338	102205.98	110291.91	Аналитический метод	0.1	-
339	102211.36	110270.28	Аналитический метод	0.1	-
340	102213.13	110263.56	Аналитический метод	0.1	-
341	102216.61	110251.50	Аналитический метод	0.1	-
342	102223.54	110226.18	Аналитический метод	0.1	-
343	102228.75	110202.57	Аналитический метод	0.1	-
344	102234.61	110177.33	Аналитический метод	0.1	-
345	102235.47	110173.49	Аналитический метод	0.1	-
346	102239.52	110157.98	Аналитический метод	0.1	-
347	102241.59	110150.32	Аналитический метод	0.1	-
348	102245.25	110135.79	Аналитический метод	0.1	-
349	102244.37	110131.52	Аналитический метод	0.1	-
350	102244.05	110128.11	Аналитический метод	0.1	-
351	102244.09	110127.78	Аналитический метод	0.1	-
352	102246.48	110118.08	Аналитический метод	0.1	-
353	102249.30	110110.11	Аналитический метод	0.1	-
354	102249.50	110109.79	Аналитический метод	0.1	-
355	102253.96	110104.77	Аналитический метод	0.1	-
356	102254.80	110103.19	Аналитический метод	0.1	-
357	102259.47	110083.60	Аналитический метод	0.1	-
358	102263.42	110068.02	Аналитический метод	0.1	-
359	102270.33	110041.28	Аналитический метод	0.1	-
360	102275.57	110020.24	Аналитический метод	0.1	-
361	102277.82	110013.53	Аналитический метод	0.1	-
362	102278.26	110007.76	Аналитический метод	0.1	-
363	102277.40	110004.80	Аналитический метод	0.1	-
364	102276.65	109998.88	Аналитический метод	0.1	-
365	102276.89	109993.89	Аналитический метод	0.1	-
366	102276.96	109992.89	Аналитический метод	0.1	-
367	102278.28	109986.77	Аналитический метод	0.1	-
368	102279.58	109982.92	Аналитический метод	0.1	-
369	102280.28	109981.17	Аналитический метод	0.1	-
370	102280.45	109980.07	Аналитический метод	0.1	-
371	102279.38	109978.96	Аналитический метод	0.1	-
372	102276.59	109976.68	Аналитический метод	0.1	-
373	102271.86	109972.00	Аналитический метод	0.1	-
374	102264.94	109965.84	Аналитический метод	0.1	-
375	102264.17	109964.78	Аналитический метод	0.1	-
376	102264.00	109964.21	Аналитический метод	0.1	-
377	102264.14	109962.27	Аналитический метод	0.1	-
378	102264.91	109959.42	Аналитический метод	0.1	-
379	102272.88	109928.55	Аналитический метод	0.1	-
380	102281.61	109894.09	Аналитический метод	0.1	-
381	102281.72	109877.46	Аналитический метод	0.1	-

Сведения о местоположении границ объекта

1. Система координат МСК-1964 СПб

2. Сведения о характерных точках границ объекта

Обозначение характерных точек границ	Координаты, м		Метод определения координат характерной точки	Средняя квадратическая погрешность положения характерной точки (Mt), м	Описание обозначения точки на местности (при наличии)
	X	Y			
382	102281.05	109877.18	Аналитический метод	0.1	-
383	102254.87	109870.25	Аналитический метод	0.1	-
384	102224.89	109862.58	Аналитический метод	0.1	-
385	102195.12	109854.81	Аналитический метод	0.1	-
386	102166.52	109847.69	Аналитический метод	0.1	-
387	102139.17	109840.51	Аналитический метод	0.1	-
388	102136.07	109839.94	Аналитический метод	0.1	-
389	102134.94	109839.58	Аналитический метод	0.1	-
390	102132.14	109839.10	Аналитический метод	0.1	-
391	102129.41	109838.23	Аналитический метод	0.1	-
392	102128.36	109837.73	Аналитический метод	0.1	-
393	102116.17	109826.81	Аналитический метод	0.1	-
394	102111.03	109822.09	Аналитический метод	0.1	-
395	102110.18	109820.76	Аналитический метод	0.1	-
396	102110.04	109820.30	Аналитический метод	0.1	-
397	102109.99	109819.47	Аналитический метод	0.1	-
398	102110.04	109819.10	Аналитический метод	0.1	-
399	102111.05	109816.15	Аналитический метод	0.1	-
400	102111.29	109814.89	Аналитический метод	0.1	-
401	102112.33	109809.05	Аналитический метод	0.1	-
402	102114.68	109799.49	Аналитический метод	0.1	-
403	102116.42	109790.95	Аналитический метод	0.1	-
404	102117.10	109788.05	Аналитический метод	0.1	-
405	102119.06	109781.16	Аналитический метод	0.1	-
406	102119.23	109779.71	Аналитический метод	0.1	-
407	102118.54	109778.70	Аналитический метод	0.1	-
408	102108.80	109770.47	Аналитический метод	0.1	-
409	102108.59	109770.21	Аналитический метод	0.1	-
410	102107.90	109769.03	Аналитический метод	0.1	-
411	102107.77	109768.52	Аналитический метод	0.1	-
412	102108.97	109763.85	Аналитический метод	0.1	-
413	102109.43	109760.22	Аналитический метод	0.1	-
414	102113.72	109744.53	Аналитический метод	0.1	-
415	102115.60	109736.13	Аналитический метод	0.1	-
416	102119.42	109720.19	Аналитический метод	0.1	-
417	102122.25	109709.31	Аналитический метод	0.1	-
418	102127.32	109688.80	Аналитический метод	0.1	-
419	102134.62	109658.08	Аналитический метод	0.1	-
420	102140.01	109632.30	Аналитический метод	0.1	-
421	102150.94	109598.96	Аналитический метод	0.1	-
422	102157.90	109572.00	Аналитический метод	0.1	-
423	102159.94	109564.65	Аналитический метод	0.1	-
424	102162.14	109557.58	Аналитический метод	0.1	-
425	102164.96	109547.15	Аналитический метод	0.1	-
426	102167.29	109540.25	Аналитический метод	0.1	-
427	102170.43	109527.74	Аналитический метод	0.1	-
428	102173.79	109509.36	Аналитический метод	0.1	-

Сведения о местоположении границ объекта

1. Система координат МСК-1964 СПб

2. Сведения о характерных точках границ объекта

Обозначение характерных точек границ	Координаты, м		Метод определения координат характерной точки	Средняя квадратическая погрешность положения характерной точки (Mt), м	Описание обозначения точки на местности (при наличии)
	X	Y			
429	102176.23	109498.34	Аналитический метод	0.1	-
430	102181.86	109474.03	Аналитический метод	0.1	-
431	102186.89	109450.64	Аналитический метод	0.1	-
432	102192.08	109433.16	Аналитический метод	0.1	-
433	102199.03	109405.12	Аналитический метод	0.1	-
434	102199.57	109403.41	Аналитический метод	0.1	-
435	102200.50	109399.30	Аналитический метод	0.1	-
436	102202.96	109387.55	Аналитический метод	0.1	-
437	102204.64	109380.08	Аналитический метод	0.1	-
438	102205.70	109376.16	Аналитический метод	0.1	-
439	102206.93	109372.80	Аналитический метод	0.1	-
440	102209.83	109362.52	Аналитический метод	0.1	-
441	102210.18	109360.06	Аналитический метод	0.1	-
442	102210.95	109357.09	Аналитический метод	0.1	-
443	102213.18	109349.58	Аналитический метод	0.1	-
444	102215.00	109340.97	Аналитический метод	0.1	-
445	102216.12	109337.05	Аналитический метод	0.1	-
446	102217.13	109334.05	Аналитический метод	0.1	-
447	102218.76	109326.84	Аналитический метод	0.1	-
448	102220.10	109321.67	Аналитический метод	0.1	-
449	102220.02	109320.49	Аналитический метод	0.1	-
450	102220.34	109318.28	Аналитический метод	0.1	-
451	102221.82	109312.50	Аналитический метод	0.1	-
452	102223.72	109308.90	Аналитический метод	0.1	-
453	102227.35	109299.15	Аналитический метод	0.1	-
454	102233.63	109283.72	Аналитический метод	0.1	-
455	102239.39	109269.26	Аналитический метод	0.1	-
456	102242.00	109258.28	Аналитический метод	0.1	-
457	102248.08	109231.76	Аналитический метод	0.1	-
458	102251.34	109213.69	Аналитический метод	0.1	-
459	102255.08	109196.11	Аналитический метод	0.1	-
460	102260.29	109178.55	Аналитический метод	0.1	-
461	102268.46	109153.06	Аналитический метод	0.1	-
462	102273.44	109135.92	Аналитический метод	0.1	-
463	102283.39	109096.14	Аналитический метод	0.1	-
464	102288.63	109081.88	Аналитический метод	0.1	-
465	102297.82	109042.28	Аналитический метод	0.1	-
466	102304.62	109012.73	Аналитический метод	0.1	-
467	102309.88	108996.11	Аналитический метод	0.1	-
468	102310.28	108991.78	Аналитический метод	0.1	-
469	102319.73	108959.00	Аналитический метод	0.1	-
470	102325.43	108934.24	Аналитический метод	0.1	-
471	102331.43	108907.73	Аналитический метод	0.1	-
472	102339.62	108876.77	Аналитический метод	0.1	-
473	102344.62	108858.51	Аналитический метод	0.1	-
474	102347.15	108850.94	Аналитический метод	0.1	-
475	102347.66	108849.02	Аналитический метод	0.1	-

Сведения о местоположении границ объекта

1. Система координат МСК-1964 СПб

2. Сведения о характерных точках границ объекта

Обозначение характерных точек границ	Координаты, м		Метод определения координат характерной точки	Средняя квадратическая погрешность положения характерной точки (M _t), м	Описание обозначения точки на местности (при наличии)
	X	Y			
476	102348.54	108844.96	Аналитический метод	0.1	-
477	102349.16	108841.04	Аналитический метод	0.1	-
478	102355.25	108819.13	Аналитический метод	0.1	-
479	102356.28	108815.37	Аналитический метод	0.1	-
480	102359.11	108805.92	Аналитический метод	0.1	-
481	102359.76	108801.48	Аналитический метод	0.1	-
482	102363.34	108787.97	Аналитический метод	0.1	-
483	102364.55	108783.00	Аналитический метод	0.1	-
484	102365.67	108779.21	Аналитический метод	0.1	-
485	102367.75	108773.01	Аналитический метод	0.1	-
486	102369.99	108768.49	Аналитический метод	0.1	-
487	102371.89	108763.26	Аналитический метод	0.1	-
488	102371.89	108762.94	Аналитический метод	0.1	-
489	102371.51	108762.84	Аналитический метод	0.1	-
490	102363.53	108759.79	Аналитический метод	0.1	-
491	102348.28	108755.53	Аналитический метод	0.1	-
492	102323.86	108748.18	Аналитический метод	0.1	-
493	102323.56	108748.03	Аналитический метод	0.1	-
494	102323.11	108747.68	Аналитический метод	0.1	-
495	102322.83	108747.39	Аналитический метод	0.1	-
496	102322.56	108746.61	Аналитический метод	0.1	-
497	102321.90	108743.37	Аналитический метод	0.1	-
498	102317.97	108725.96	Аналитический метод	0.1	-
499	102317.78	108724.56	Аналитический метод	0.1	-
500	102317.20	108724.15	Аналитический метод	0.1	-
501	102304.72	108720.86	Аналитический метод	0.1	-
502	102301.88	108720.14	Аналитический метод	0.1	-
503	102293.50	108718.11	Аналитический метод	0.1	-
504	102291.32	108716.75	Аналитический метод	0.1	-
505	102287.15	108712.17	Аналитический метод	0.1	-
506	102284.04	108710.13	Аналитический метод	0.1	-
507	102268.90	108705.31	Аналитический метод	0.1	-
508	102265.42	108704.52	Аналитический метод	0.1	-
509	102260.59	108703.23	Аналитический метод	0.1	-
510	102257.03	108702.11	Аналитический метод	0.1	-
511	102231.81	108695.44	Аналитический метод	0.1	-
512	102229.27	108694.72	Аналитический метод	0.1	-
513	102213.80	108691.01	Аналитический метод	0.1	-
514	102199.03	108687.03	Аналитический метод	0.1	-
515	102196.38	108686.27	Аналитический метод	0.1	-
516	102165.28	108678.62	Аналитический метод	0.1	-
517	102136.43	108671.57	Аналитический метод	0.1	-
518	102109.87	108664.20	Аналитический метод	0.1	-
519	102106.84	108664.11	Аналитический метод	0.1	-
520	102096.71	108660.83	Аналитический метод	0.1	-
521	102093.13	108660.05	Аналитический метод	0.1	-
522	102088.84	108659.45	Аналитический метод	0.1	-

Сведения о местоположении границ объекта

1. Система координат МСК-1964 СПб

2. Сведения о характерных точках границ объекта

Обозначение характерных точек границ	Координаты, м		Метод определения координат характерной точки	Средняя квадратическая погрешность положения характерной точки (M _t), м	Описание обозначения точки на местности (при наличии)
	X	Y			
523	102070.21	108654.51	Аналитический метод	0.1	-
524	102062.18	108652.74	Аналитический метод	0.1	-
525	102057.68	108651.67	Аналитический метод	0.1	-
526	102042.39	108647.66	Аналитический метод	0.1	-
527	102024.95	108643.18	Аналитический метод	0.1	-
528	102021.63	108642.42	Аналитический метод	0.1	-
529	102011.20	108637.83	Аналитический метод	0.1	-
530	101990.46	108630.51	Аналитический метод	0.1	-
531	101969.22	108624.97	Аналитический метод	0.1	-
532	101952.99	108621.83	Аналитический метод	0.1	-
533	101927.67	108617.29	Аналитический метод	0.1	-
534	101923.41	108616.71	Аналитический метод	0.1	-
535	101920.57	108615.85	Аналитический метод	0.1	-
536	101910.53	108612.57	Аналитический метод	0.1	-
537	101885.32	108606.96	Аналитический метод	0.1	-
538	101881.23	108606.37	Аналитический метод	0.1	-
539	101876.40	108605.05	Аналитический метод	0.1	-
540	101867.89	108602.59	Аналитический метод	0.1	-
541	101859.41	108599.97	Аналитический метод	0.1	-
542	101855.85	108599.01	Аналитический метод	0.1	-
543	101831.68	108592.80	Аналитический метод	0.1	-
544	101808.82	108586.76	Аналитический метод	0.1	-
545	101790.95	108582.23	Аналитический метод	0.1	-
546	101773.16	108577.56	Аналитический метод	0.1	-
547	101755.44	108572.82	Аналитический метод	0.1	-
548	101737.78	108568.29	Аналитический метод	0.1	-
549	101720.00	108563.78	Аналитический метод	0.1	-
550	101696.42	108557.71	Аналитический метод	0.1	-
551	101671.34	108551.11	Аналитический метод	0.1	-
552	101661.17	108549.45	Аналитический метод	0.1	-
553	101650.07	108546.72	Аналитический метод	0.1	-
554	101628.93	108540.03	Аналитический метод	0.1	-
555	101606.03	108533.14	Аналитический метод	0.1	-
556	101603.31	108533.04	Аналитический метод	0.1	-
557	101596.09	108532.20	Аналитический метод	0.1	-
558	101586.80	108529.93	Аналитический метод	0.1	-
559	101579.06	108527.77	Аналитический метод	0.1	-
560	101566.82	108524.81	Аналитический метод	0.1	-
561	101555.44	108522.05	Аналитический метод	0.1	-
562	101547.37	108520.55	Аналитический метод	0.1	-
563	101539.72	108519.00	Аналитический метод	0.1	-
564	101514.90	108512.30	Аналитический метод	0.1	-
565	101502.35	108509.21	Аналитический метод	0.1	-
566	101483.37	108504.30	Аналитический метод	0.1	-
567	101462.78	108499.01	Аналитический метод	0.1	-
568	101437.78	108492.79	Аналитический метод	0.1	-
569	101429.37	108490.80	Аналитический метод	0.1	-

Сведения о местоположении границ объекта

1. Система координат МСК-1964 СПб

2. Сведения о характерных точках границ объекта

Обозначение характерных точек границ	Координаты, м		Метод определения координат характерной точки	Средняя квадратическая погрешность положения характерной точки (Mt), м	Описание обозначения точки на местности (при наличии)
	X	Y			
570	101384.02	108480.52	Аналитический метод	0.1	-
571	101356.90	108474.07	Аналитический метод	0.1	-
572	101327.64	108466.67	Аналитический метод	0.1	-
573	101302.08	108459.24	Аналитический метод	0.1	-
574	101299.97	108458.17	Аналитический метод	0.1	-
575	101298.55	108457.01	Аналитический метод	0.1	-
576	101296.00	108453.78	Аналитический метод	0.1	-
577	101295.66	108453.32	Аналитический метод	0.1	-
578	101289.82	108450.78	Аналитический метод	0.1	-
579	101272.75	108447.02	Аналитический метод	0.1	-
580	101262.47	108444.40	Аналитический метод	0.1	-
581	101258.17	108443.33	Аналитический метод	0.1	-
582	101254.50	108442.31	Аналитический метод	0.1	-
583	101229.72	108435.67	Аналитический метод	0.1	-
584	101224.76	108433.11	Аналитический метод	0.1	-
585	101221.35	108431.93	Аналитический метод	0.1	-
586	101219.23	108431.68	Аналитический метод	0.1	-
587	101216.16	108432.10	Аналитический метод	0.1	-
588	101185.50	108424.00	Аналитический метод	0.1	-
589	101181.46	108423.45	Аналитический метод	0.1	-
590	101167.15	108424.70	Аналитический метод	0.1	-
591	101165.24	108424.47	Аналитический метод	0.1	-
592	101139.18	108417.19	Аналитический метод	0.1	-
593	101112.32	108410.48	Аналитический метод	0.1	-
594	101084.82	108403.94	Аналитический метод	0.1	-
595	101058.14	108397.35	Аналитический метод	0.1	-
596	101030.00	108389.90	Аналитический метод	0.1	-
597	101006.52	108383.81	Аналитический метод	0.1	-
598	101004.43	108383.21	Аналитический метод	0.1	-
599	101000.66	108381.87	Аналитический метод	0.1	-
600	100983.66	108377.58	Аналитический метод	0.1	-
601	100979.82	108376.79	Аналитический метод	0.1	-
602	100949.33	108369.12	Аналитический метод	0.1	-
603	100923.56	108361.96	Аналитический метод	0.1	-
604	100904.74	108356.83	Аналитический метод	0.1	-
605	100900.83	108356.01	Аналитический метод	0.1	-
606	100880.43	108350.42	Аналитический метод	0.1	-
607	100863.42	108346.08	Аналитический метод	0.1	-
608	100857.12	108343.95	Аналитический метод	0.1	-
609	100849.78	108342.35	Аналитический метод	0.1	-
610	100828.89	108336.69	Аналитический метод	0.1	-
611	100806.98	108331.33	Аналитический метод	0.1	-
612	100794.42	108328.06	Аналитический метод	0.1	-
613	100791.46	108327.08	Аналитический метод	0.1	-
614	100788.56	108325.97	Аналитический метод	0.1	-
615	100782.58	108324.29	Аналитический метод	0.1	-
616	100760.92	108318.96	Аналитический метод	0.1	-

Сведения о местоположении границ объекта

1. Система координат МСК-1964 СПб

2. Сведения о характерных точках границ объекта

Обозначение характерных точек границ	Координаты, м		Метод определения координат характерной точки	Средняя квадратическая погрешность положения характерной точки (Mt), м	Описание обозначения точки на местности (при наличии)
	X	Y			
617	100743.98	108312.99	Аналитический метод	0.1	-
618	100712.39	108304.83	Аналитический метод	0.1	-
619	100685.04	108298.02	Аналитический метод	0.1	-
620	100684.61	108297.81	Аналитический метод	0.1	-
621	100683.71	108297.02	Аналитический метод	0.1	-
622	100683.51	108296.76	Аналитический метод	0.1	-
623	100682.83	108295.45	Аналитический метод	0.1	-
624	100682.46	108294.41	Аналитический метод	0.1	-
625	100682.32	108293.02	Аналитический метод	0.1	-
626	100682.96	108288.05	Аналитический метод	0.1	-
627	100683.80	108286.48	Аналитический метод	0.1	-
628	100684.30	108282.65	Аналитический метод	0.1	-
629	100686.48	108270.89	Аналитический метод	0.1	-
630	100691.44	108245.37	Аналитический метод	0.1	-
631	100700.02	108218.87	Аналитический метод	0.1	-
632	100706.52	108199.72	Аналитический метод	0.1	-
633	100707.51	108196.40	Аналитический метод	0.1	-
634	100709.81	108188.11	Аналитический метод	0.1	-
635	100716.31	108165.20	Аналитический метод	0.1	-
636	100721.21	108146.34	Аналитический метод	0.1	-
637	100722.29	108142.51	Аналитический метод	0.1	-
638	100726.92	108127.48	Аналитический метод	0.1	-
639	100731.86	108110.25	Аналитический метод	0.1	-
640	100738.24	108087.63	Аналитический метод	0.1	-
641	100742.22	108071.51	Аналитический метод	0.1	-
642	100745.31	108059.48	Аналитический метод	0.1	-
643	100747.93	108047.30	Аналитический метод	0.1	-
644	100754.67	108019.59	Аналитический метод	0.1	-
645	100756.88	108010.78	Аналитический метод	0.1	-
646	100758.02	108008.99	Аналитический метод	0.1	-
647	100762.60	107997.23	Аналитический метод	0.1	-
648	100764.50	107992.23	Аналитический метод	0.1	-
649	100765.75	107987.25	Аналитический метод	0.1	-
650	100766.08	107984.21	Аналитический метод	0.1	-
651	100771.23	107966.08	Аналитический метод	0.1	-
652	100776.04	107948.95	Аналитический метод	0.1	-
653	100781.01	107932.08	Аналитический метод	0.1	-
654	100783.57	107923.26	Аналитический метод	0.1	-
655	100785.04	107917.52	Аналитический метод	0.1	-
656	100790.49	107885.38	Аналитический метод	0.1	-
657	100795.70	107854.69	Аналитический метод	0.1	-
658	100798.29	107839.49	Аналитический метод	0.1	-
659	100799.08	107836.36	Аналитический метод	0.1	-
660	100799.31	107835.94	Аналитический метод	0.1	-
661	100803.22	107831.64	Аналитический метод	0.1	-
662	100817.74	107817.05	Аналитический метод	0.1	-
663	100818.20	107816.03	Аналитический метод	0.1	-

Сведения о местоположении границ объекта

1. Система координат МСК-1964 СПб

2. Сведения о характерных точках границ объекта

Обозначение характерных точек границ	Координаты, м		Метод определения координат характерной точки	Средняя квадратическая погрешность положения характерной точки (M _t), м	Описание обозначения точки на местности (при наличии)
	X	Y			
664	100818.55	107813.67	Аналитический метод	0.1	-
665	100820.94	107797.81	Аналитический метод	0.1	-
666	100823.88	107780.15	Аналитический метод	0.1	-
667	100826.47	107763.62	Аналитический метод	0.1	-
668	100830.95	107739.85	Аналитический метод	0.1	-
669	100833.07	107723.32	Аналитический метод	0.1	-
670	100835.22	107705.48	Аналитический метод	0.1	-
671	100836.32	107696.07	Аналитический метод	0.1	-
672	100837.11	107684.48	Аналитический метод	0.1	-
673	100837.86	107671.96	Аналитический метод	0.1	-
674	100837.82	107670.02	Аналитический метод	0.1	-
675	100838.09	107668.13	Аналитический метод	0.1	-
676	100837.64	107666.64	Аналитический метод	0.1	-
677	100830.73	107643.98	Аналитический метод	0.1	-
678	100824.69	107623.65	Аналитический метод	0.1	-
679	100824.49	107601.57	Аналитический метод	0.1	-
680	100824.48	107583.22	Аналитический метод	0.1	-
681	100825.45	107553.46	Аналитический метод	0.1	-
682	100826.57	107522.43	Аналитический метод	0.1	-
683	100826.25	107519.90	Аналитический метод	0.1	-
684	100826.53	107510.52	Аналитический метод	0.1	-
685	100827.12	107504.19	Аналитический метод	0.1	-
686	100827.18	107499.37	Аналитический метод	0.1	-
687	100827.80	107486.76	Аналитический метод	0.1	-
688	100827.88	107480.10	Аналитический метод	0.1	-
689	100821.20	107449.76	Аналитический метод	0.1	-
690	100820.21	107446.79	Аналитический метод	0.1	-
691	100814.93	107423.69	Аналитический метод	0.1	-
692	100814.70	107420.77	Аналитический метод	0.1	-
693	100813.24	107404.99	Аналитический метод	0.1	-
694	100811.40	107393.82	Аналитический метод	0.1	-
695	100809.16	107383.38	Аналитический метод	0.1	-
696	100807.24	107372.85	Аналитический метод	0.1	-
697	100803.47	107354.39	Аналитический метод	0.1	-
698	100800.06	107343.98	Аналитический метод	0.1	-
699	100796.09	107333.09	Аналитический метод	0.1	-
700	100787.27	107306.42	Аналитический метод	0.1	-
701	100776.92	107276.18	Аналитический метод	0.1	-
702	100767.94	107252.20	Аналитический метод	0.1	-
703	100763.68	107241.45	Аналитический метод	0.1	-
704	100758.51	107227.08	Аналитический метод	0.1	-
705	100753.21	107213.16	Аналитический метод	0.1	-
706	100748.32	107199.80	Аналитический метод	0.1	-
707	100739.24	107176.64	Аналитический метод	0.1	-
708	100738.41	107172.49	Аналитический метод	0.1	-
709	100736.71	107167.40	Аналитический метод	0.1	-
710	100733.92	107161.13	Аналитический метод	0.1	-

Сведения о местоположении границ объекта

1. Система координат МСК-1964 СПб

2. Сведения о характерных точках границ объекта

Обозначение характерных точек границ	Координаты, м		Метод определения координат характерной точки	Средняя квадратическая погрешность положения характерной точки (M _t), м	Описание обозначения точки на местности (при наличии)
	X	Y			
711	100728.56	107154.61	Аналитический метод	0.1	-
712	100726.83	107152.00	Аналитический метод	0.1	-
713	100725.54	107148.87	Аналитический метод	0.1	-
714	100724.75	107145.80	Аналитический метод	0.1	-
715	100723.61	107135.77	Аналитический метод	0.1	-
716	100720.78	107127.06	Аналитический метод	0.1	-
717	100712.33	107104.13	Аналитический метод	0.1	-
718	100702.67	107078.85	Аналитический метод	0.1	-
719	100693.37	107054.15	Аналитический метод	0.1	-
720	100683.58	107028.41	Аналитический метод	0.1	-
721	100674.43	107004.11	Аналитический метод	0.1	-
722	100663.50	106975.26	Аналитический метод	0.1	-
723	100654.29	106951.06	Аналитический метод	0.1	-
724	100645.33	106926.83	Аналитический метод	0.1	-
725	100640.69	106914.41	Аналитический метод	0.1	-
726	100636.31	106902.22	Аналитический метод	0.1	-
727	100633.52	106894.16	Аналитический метод	0.1	-
728	100633.03	106892.22	Аналитический метод	0.1	-
729	100632.96	106890.09	Аналитический метод	0.1	-
730	100633.02	106889.72	Аналитический метод	0.1	-
731	100634.60	106885.47	Аналитический метод	0.1	-
732	100638.32	106876.91	Аналитический метод	0.1	-
733	100638.38	106875.78	Аналитический метод	0.1	-
734	100629.64	106854.66	Аналитический метод	0.1	-
735	100626.94	106845.27	Аналитический метод	0.1	-
736	100625.83	106840.19	Аналитический метод	0.1	-
737	100625.77	106838.43	Аналитический метод	0.1	-
738	100625.27	106836.56	Аналитический метод	0.1	-
739	100622.55	106830.07	Аналитический метод	0.1	-
740	100619.04	106823.49	Аналитический метод	0.1	-
741	100608.03	106806.86	Аналитический метод	0.1	-
742	100602.12	106799.64	Аналитический метод	0.1	-
743	100591.90	106789.84	Аналитический метод	0.1	-
744	100584.15	106783.06	Аналитический метод	0.1	-
745	100582.50	106782.40	Аналитический метод	0.1	-
746	100579.26	106780.36	Аналитический метод	0.1	-
747	100573.83	106775.94	Аналитический метод	0.1	-
748	100571.96	106774.93	Аналитический метод	0.1	-
749	100566.98	106771.42	Аналитический метод	0.1	-
750	100561.79	106767.44	Аналитический метод	0.1	-
751	100559.65	106765.85	Аналитический метод	0.1	-
752	100548.96	106758.94	Аналитический метод	0.1	-
753	100541.52	106753.43	Аналитический метод	0.1	-
754	100528.95	106742.53	Аналитический метод	0.1	-
755	100516.37	106731.62	Аналитический метод	0.1	-
756	100504.74	106721.63	Аналитический метод	0.1	-
757	100492.51	106711.00	Аналитический метод	0.1	-

Сведения о местоположении границ объекта

1. Система координат МСК-1964 СПб

2. Сведения о характерных точках границ объекта

Обозначение характерных точек границ	Координаты, м		Метод определения координат характерной точки	Средняя квадратическая погрешность положения характерной точки (Mt), м	Описание обозначения точки на местности (при наличии)
	X	Y			
758	100481.23	106700.80	Аналитический метод	0.1	-
759	100471.44	106691.18	Аналитический метод	0.1	-
760	100463.15	106682.47	Аналитический метод	0.1	-
761	100460.38	106679.62	Аналитический метод	0.1	-
762	100447.19	106666.67	Аналитический метод	0.1	-
763	100435.99	106655.09	Аналитический метод	0.1	-
764	100433.29	106652.08	Аналитический метод	0.1	-
765	100431.33	106649.08	Аналитический метод	0.1	-
766	100430.72	106647.87	Аналитический метод	0.1	-
767	100430.58	106647.23	Аналитический метод	0.1	-
768	100430.51	106646.44	Аналитический метод	0.1	-
769	100430.69	106645.65	Аналитический метод	0.1	-
770	100430.95	106644.96	Аналитический метод	0.1	-
771	100435.62	106638.43	Аналитический метод	0.1	-
772	100453.21	106611.76	Аналитический метод	0.1	-
773	100453.21	106611.48	Аналитический метод	0.1	-
774	100452.23	106609.96	Аналитический метод	0.1	-
775	100451.08	106608.63	Аналитический метод	0.1	-
776	100437.64	106591.03	Аналитический метод	0.1	-
777	100418.29	106562.12	Аналитический метод	0.1	-
778	100407.00	106534.14	Аналитический метод	0.1	-
779	100396.71	106507.07	Аналитический метод	0.1	-
780	100387.24	106480.24	Аналитический метод	0.1	-
781	100376.88	106446.12	Аналитический метод	0.1	-
782	100371.27	106424.59	Аналитический метод	0.1	-
783	100362.88	106401.86	Аналитический метод	0.1	-
784	100356.93	106384.44	Аналитический метод	0.1	-
785	100356.88	106384.12	Аналитический метод	0.1	-
786	100356.85	106382.61	Аналитический метод	0.1	-
787	100355.49	106376.46	Аналитический метод	0.1	-
788	100354.77	106373.65	Аналитический метод	0.1	-
789	100353.54	106370.22	Аналитический метод	0.1	-
790	100349.64	106353.50	Аналитический метод	0.1	-
791	100342.28	106324.34	Аналитический метод	0.1	-
792	100335.06	106295.42	Аналитический метод	0.1	-
793	100327.40	106265.37	Аналитический метод	0.1	-
794	100320.46	106235.48	Аналитический метод	0.1	-
795	100313.12	106206.12	Аналитический метод	0.1	-
796	100305.38	106175.86	Аналитический метод	0.1	-
797	100298.91	106148.21	Аналитический метод	0.1	-
798	100293.74	106128.38	Аналитический метод	0.1	-
799	100291.86	106117.60	Аналитический метод	0.1	-
800	100288.13	106096.52	Аналитический метод	0.1	-
801	100287.07	106086.80	Аналитический метод	0.1	-
802	100286.74	106074.22	Аналитический метод	0.1	-
803	100282.46	106049.98	Аналитический метод	0.1	-
804	100279.04	106024.15	Аналитический метод	0.1	-

Сведения о местоположении границ объекта

1. Система координат МСК-1964 СПб

2. Сведения о характерных точках границ объекта

Обозначение характерных точек границ	Координаты, м		Метод определения координат характерной точки	Средняя квадратическая погрешность положения характерной точки (M _t), м	Описание обозначения точки на местности (при наличии)
	X	Y			
805	100274.66	105997.20	Аналитический метод	0.1	-
806	100275.30	105967.56	Аналитический метод	0.1	-
807	100276.62	105938.70	Аналитический метод	0.1	-
808	100279.23	105908.72	Аналитический метод	0.1	-
809	100280.42	105887.66	Аналитический метод	0.1	-
810	100282.93	105857.91	Аналитический метод	0.1	-
811	100286.51	105831.20	Аналитический метод	0.1	-
812	100286.88	105825.16	Аналитический метод	0.1	-
813	100286.79	105824.35	Аналитический метод	0.1	-
814	100263.68	105819.57	Аналитический метод	0.1	-
815	100247.17	105815.52	Аналитический метод	0.1	-
816	100246.54	105815.06	Аналитический метод	0.1	-
817	100246.04	105813.14	Аналитический метод	0.1	-
818	100246.01	105810.32	Аналитический метод	0.1	-
819	100247.58	105801.94	Аналитический метод	0.1	-
820	100257.48	105768.02	Аналитический метод	0.1	-
821	100264.70	105739.33	Аналитический метод	0.1	-
822	100268.66	105718.70	Аналитический метод	0.1	-
823	100272.91	105695.01	Аналитический метод	0.1	-
824	100273.35	105680.11	Аналитический метод	0.1	-
825	100272.65	105668.34	Аналитический метод	0.1	-
826	100273.84	105664.30	Аналитический метод	0.1	-
827	100274.62	105660.94	Аналитический метод	0.1	-
828	100275.02	105659.18	Аналитический метод	0.1	-
829	100275.27	105657.61	Аналитический метод	0.1	-
830	100275.11	105657.34	Аналитический метод	0.1	-
831	100271.40	105656.53	Аналитический метод	0.1	-
832	100258.41	105653.17	Аналитический метод	0.1	-
833	100227.74	105646.37	Аналитический метод	0.1	-
834	100210.59	105642.03	Аналитический метод	0.1	-
835	100202.60	105640.13	Аналитический метод	0.1	-
836	100197.41	105639.52	Аналитический метод	0.1	-
837	100195.41	105638.71	Аналитический метод	0.1	-
838	100194.95	105638.33	Аналитический метод	0.1	-
839	100194.37	105637.37	Аналитический метод	0.1	-
840	100194.22	105636.85	Аналитический метод	0.1	-
841	100194.42	105635.02	Аналитический метод	0.1	-
842	100196.28	105625.29	Аналитический метод	0.1	-
843	100197.77	105617.96	Аналитический метод	0.1	-
844	100199.20	105613.50	Аналитический метод	0.1	-
845	100199.26	105611.53	Аналитический метод	0.1	-
846	100203.08	105598.92	Аналитический метод	0.1	-
847	100206.04	105581.50	Аналитический метод	0.1	-
848	100207.29	105555.70	Аналитический метод	0.1	-
849	100207.33	105550.15	Аналитический метод	0.1	-
850	100208.59	105543.40	Аналитический метод	0.1	-
851	100210.20	105539.19	Аналитический метод	0.1	-

Сведения о местоположении границ объекта

1. Система координат МСК-1964 СПб

2. Сведения о характерных точках границ объекта

Обозначение характерных точек границ	Координаты, м		Метод определения координат характерной точки	Средняя квадратическая погрешность положения характерной точки (Mt), м	Описание обозначения точки на местности (при наличии)
	X	Y			
852	100227.35	105509.31	Аналитический метод	0.1	-
853	100237.36	105491.46	Аналитический метод	0.1	-
854	100247.08	105475.82	Аналитический метод	0.1	-
855	100262.55	105449.21	Аналитический метод	0.1	-
856	100267.07	105438.52	Аналитический метод	0.1	-
857	100272.09	105428.68	Аналитический метод	0.1	-
858	100285.71	105401.41	Аналитический метод	0.1	-
859	100292.00	105387.05	Аналитический метод	0.1	-
860	100303.08	105356.91	Аналитический метод	0.1	-
861	100308.78	105336.52	Аналитический метод	0.1	-
862	100309.47	105333.16	Аналитический метод	0.1	-
863	100312.25	105319.97	Аналитический метод	0.1	-
864	100314.15	105307.51	Аналитический метод	0.1	-
865	100319.27	105284.35	Аналитический метод	0.1	-
866	100321.26	105273.62	Аналитический метод	0.1	-
867	100322.64	105269.95	Аналитический метод	0.1	-
868	100324.33	105261.74	Аналитический метод	0.1	-
869	100325.62	105256.94	Аналитический метод	0.1	-
870	100326.20	105255.50	Аналитический метод	0.1	-
871	100327.15	105252.22	Аналитический метод	0.1	-
872	100327.50	105250.62	Аналитический метод	0.1	-
873	100328.17	105243.57	Аналитический метод	0.1	-
874	100329.41	105235.65	Аналитический метод	0.1	-
875	100330.10	105233.02	Аналитический метод	0.1	-
876	100332.56	105221.53	Аналитический метод	0.1	-
877	100334.37	105214.13	Аналитический метод	0.1	-
878	100342.02	105180.45	Аналитический метод	0.1	-
879	100350.16	105144.92	Аналитический метод	0.1	-
880	100354.84	105123.96	Аналитический метод	0.1	-
881	100363.63	105085.61	Аналитический метод	0.1	-
882	100368.15	105065.68	Аналитический метод	0.1	-
883	100373.31	105040.41	Аналитический метод	0.1	-
884	100374.54	105033.53	Аналитический метод	0.1	-
885	100378.64	105017.62	Аналитический метод	0.1	-
886	100382.26	105001.03	Аналитический метод	0.1	-
887	100386.44	104983.75	Аналитический метод	0.1	-
888	100392.48	104955.84	Аналитический метод	0.1	-
889	100396.22	104939.38	Аналитический метод	0.1	-
890	100399.70	104922.90	Аналитический метод	0.1	-
891	100404.90	104899.45	Аналитический метод	0.1	-
892	100405.46	104895.72	Аналитический метод	0.1	-
893	100405.97	104893.59	Аналитический метод	0.1	-
894	100406.49	104889.52	Аналитический метод	0.1	-
895	100406.72	104881.78	Аналитический метод	0.1	-
896	100406.56	104880.69	Аналитический метод	0.1	-
897	100406.61	104880.18	Аналитический метод	0.1	-
898	100408.81	104874.25	Аналитический метод	0.1	-

Сведения о местоположении границ объекта

1. Система координат МСК-1964 СПб

2. Сведения о характерных точках границ объекта

Обозначение характерных точек границ	Координаты, м		Метод определения координат характерной точки	Средняя квадратическая погрешность положения характерной точки (M _t), м	Описание обозначения точки на местности (при наличии)
	X	Y			
899	100409.45	104870.95	Аналитический метод	0.1	-
900	100409.64	104869.28	Аналитический метод	0.1	-
901	100410.13	104867.24	Аналитический метод	0.1	-
902	100410.55	104866.08	Аналитический метод	0.1	-
903	100412.24	104861.78	Аналитический метод	0.1	-
904	100412.65	104861.27	Аналитический метод	0.1	-
905	100414.60	104860.11	Аналитический метод	0.1	-
906	100419.84	104857.75	Аналитический метод	0.1	-
907	100420.00	104857.56	Аналитический метод	0.1	-
908	100420.45	104855.42	Аналитический метод	0.1	-
909	100423.30	104842.31	Аналитический метод	0.1	-
910	100425.32	104833.05	Аналитический метод	0.1	-
911	100425.98	104829.40	Аналитический метод	0.1	-
912	100428.03	104819.59	Аналитический метод	0.1	-
913	100432.81	104799.03	Аналитический метод	0.1	-
914	100437.15	104778.32	Аналитический метод	0.1	-
915	100441.33	104759.18	Аналитический метод	0.1	-
916	100445.44	104739.39	Аналитический метод	0.1	-
917	100447.46	104729.71	Аналитический метод	0.1	-
918	100448.53	104725.30	Аналитический метод	0.1	-
919	100451.11	104713.02	Аналитический метод	0.1	-
920	100452.06	104708.91	Аналитический метод	0.1	-
921	100452.18	104707.47	Аналитический метод	0.1	-
922	100449.02	104701.59	Аналитический метод	0.1	-
923	100448.89	104701.12	Аналитический метод	0.1	-
924	100448.91	104699.19	Аналитический метод	0.1	-
925	100449.51	104695.68	Аналитический метод	0.1	-
926	100449.73	104693.93	Аналитический метод	0.1	-
927	100450.90	104688.79	Аналитический метод	0.1	-
928	100453.20	104678.57	Аналитический метод	0.1	-
929	100455.97	104665.12	Аналитический метод	0.1	-
930	100457.16	104660.64	Аналитический метод	0.1	-
931	100459.95	104651.90	Аналитический метод	0.1	-
932	100461.20	104647.52	Аналитический метод	0.1	-
933	100462.69	104643.14	Аналитический метод	0.1	-
934	100467.38	104630.23	Аналитический метод	0.1	-
935	100470.76	104620.85	Аналитический метод	0.1	-
936	100471.21	104617.31	Аналитический метод	0.1	-
937	100471.88	104615.03	Аналитический метод	0.1	-
938	100472.06	104614.69	Аналитический метод	0.1	-
939	100473.83	104612.47	Аналитический метод	0.1	-
940	100476.63	104600.88	Аналитический метод	0.1	-
941	100480.86	104583.32	Аналитический метод	0.1	-
942	100484.34	104568.84	Аналитический метод	0.1	-
943	100486.26	104559.33	Аналитический метод	0.1	-
944	100489.27	104544.39	Аналитический метод	0.1	-
945	100492.21	104529.67	Аналитический метод	0.1	-

Сведения о местоположении границ объекта

1. Система координат МСК-1964 СПб

2. Сведения о характерных точках границ объекта

Обозначение характерных точек границ	Координаты, м		Метод определения координат характерной точки	Средняя квадратическая погрешность положения характерной точки (Mt), м	Описание обозначения точки на местности (при наличии)
	X	Y			
946	100491.77	104526.98	Аналитический метод	0.1	-
947	100491.78	104526.57	Аналитический метод	0.1	-
948	100492.29	104524.48	Аналитический метод	0.1	-
949	100494.66	104512.52	Аналитический метод	0.1	-
950	100497.30	104500.54	Аналитический метод	0.1	-
951	100497.20	104485.85	Аналитический метод	0.1	-
952	100499.82	104474.06	Аналитический метод	0.1	-
953	100500.33	104469.89	Аналитический метод	0.1	-
954	100501.47	104464.09	Аналитический метод	0.1	-
955	100502.88	104459.79	Аналитический метод	0.1	-
956	100505.50	104449.11	Аналитический метод	0.1	-
957	100506.27	104443.80	Аналитический метод	0.1	-
958	100508.41	104435.10	Аналитический метод	0.1	-
959	100509.11	104431.93	Аналитический метод	0.1	-
960	100509.38	104426.78	Аналитический метод	0.1	-
961	100510.21	104423.69	Аналитический метод	0.1	-
962	100515.52	104406.17	Аналитический метод	0.1	-
963	100520.82	104388.70	Аналитический метод	0.1	-
964	100524.80	104375.59	Аналитический метод	0.1	-
965	100525.97	104371.22	Аналитический метод	0.1	-
966	100529.84	104353.40	Аналитический метод	0.1	-
967	100533.73	104335.54	Аналитический метод	0.1	-
968	100535.68	104326.59	Аналитический метод	0.1	-
969	100538.58	104313.21	Аналитический метод	0.1	-
970	100541.36	104300.51	Аналитический метод	0.1	-
971	100544.42	104286.41	Аналитический метод	0.1	-
972	100547.33	104273.02	Аналитический метод	0.1	-
973	100550.26	104259.66	Аналитический метод	0.1	-
974	100550.98	104254.81	Аналитический метод	0.1	-
975	100551.75	104252.72	Аналитический метод	0.1	-
976	100552.73	104247.54	Аналитический метод	0.1	-
977	100553.65	104235.41	Аналитический метод	0.1	-
978	100554.58	104223.25	Аналитический метод	0.1	-
979	100555.28	104214.13	Аналитический метод	0.1	-
980	100555.70	104211.07	Аналитический метод	0.1	-
981	100559.07	104199.21	Аналитический метод	0.1	-
982	100562.40	104187.47	Аналитический метод	0.1	-
983	100565.74	104175.73	Аналитический метод	0.1	-
984	100569.08	104164.00	Аналитический метод	0.1	-
985	100571.59	104155.20	Аналитический метод	0.1	-
986	100573.22	104149.44	Аналитический метод	0.1	-
987	100573.31	104146.99	Аналитический метод	0.1	-
988	100573.44	104146.53	Аналитический метод	0.1	-
989	100574.71	104144.63	Аналитический метод	0.1	-
990	100579.03	104136.52	Аналитический метод	0.1	-
991	100586.00	104124.69	Аналитический метод	0.1	-
992	100595.30	104109.55	Аналитический метод	0.1	-

Сведения о местоположении границ объекта

1. Система координат МСК-1964 СПб

2. Сведения о характерных точках границ объекта

Обозначение характерных точек границ	Координаты, м		Метод определения координат характерной точки	Средняя квадратическая погрешность положения характерной точки (M _t), м	Описание обозначения точки на местности (при наличии)
	X	Y			
993	100601.09	104099.87	Аналитический метод	0.1	-
994	100602.68	104096.62	Аналитический метод	0.1	-
995	100610.54	104084.30	Аналитический метод	0.1	-
996	100615.93	104075.49	Аналитический метод	0.1	-
997	100618.86	104072.20	Аналитический метод	0.1	-
998	100619.92	104070.18	Аналитический метод	0.1	-
999	100623.18	104064.94	Аналитический метод	0.1	-
1000	100629.61	104054.56	Аналитический метод	0.1	-
1001	100636.04	104044.20	Аналитический метод	0.1	-
1002	100639.33	104039.07	Аналитический метод	0.1	-
1003	100640.86	104036.43	Аналитический метод	0.1	-
1004	100645.64	104028.66	Аналитический метод	0.1	-
1005	100647.05	104026.08	Аналитический метод	0.1	-
1006	100648.40	104023.16	Аналитический метод	0.1	-
1007	100654.27	104010.05	Аналитический метод	0.1	-
1008	100659.00	103999.50	Аналитический метод	0.1	-
1009	100660.43	103996.13	Аналитический метод	0.1	-
1010	100661.40	103992.85	Аналитический метод	0.1	-
1011	100662.98	103989.83	Аналитический метод	0.1	-
1012	100663.59	103987.94	Аналитический метод	0.1	-
1013	100664.24	103986.36	Аналитический метод	0.1	-
1014	100665.76	103983.54	Аналитический метод	0.1	-
1015	100667.04	103977.76	Аналитический метод	0.1	-
1016	100671.87	103955.12	Аналитический метод	0.1	-
1017	100673.92	103929.39	Аналитический метод	0.1	-
1018	100676.33	103911.38	Аналитический метод	0.1	-
1019	100677.11	103896.57	Аналитический метод	0.1	-
1020	100678.12	103882.88	Аналитический метод	0.1	-
1021	100679.84	103869.22	Аналитический метод	0.1	-
1022	100691.33	103825.40	Аналитический метод	0.1	-
1023	100698.90	103796.75	Аналитический метод	0.1	-
1024	100706.44	103768.12	Аналитический метод	0.1	-
1025	100712.62	103744.69	Аналитический метод	0.1	-
1026	100720.19	103715.95	Аналитический метод	0.1	-
1027	100727.95	103686.99	Аналитический метод	0.1	-
1028	100728.16	103685.77	Аналитический метод	0.1	-
1029	100735.06	103660.82	Аналитический метод	0.1	-
1030	100741.20	103631.52	Аналитический метод	0.1	-
1031	100746.00	103600.51	Аналитический метод	0.1	-
1032	100750.61	103570.86	Аналитический метод	0.1	-
1033	100755.20	103541.21	Аналитический метод	0.1	-
1034	100757.25	103533.04	Аналитический метод	0.1	-
1035	100758.15	103527.90	Аналитический метод	0.1	-
1036	100758.18	103526.32	Аналитический метод	0.1	-
1037	100758.71	103524.05	Аналитический метод	0.1	-
1038	100759.35	103519.34	Аналитический метод	0.1	-
1039	100760.92	103514.72	Аналитический метод	0.1	-

Сведения о местоположении границ объекта

1. Система координат МСК-1964 СПб

2. Сведения о характерных точках границ объекта

Обозначение характерных точек границ	Координаты, м		Метод определения координат характерной точки	Средняя квадратическая погрешность положения характерной точки (Mt), м	Описание обозначения точки на местности (при наличии)
	X	Y			
1040	100767.25	103498.84	Аналитический метод	0.1	-
1041	100768.97	103495.39	Аналитический метод	0.1	-
1042	100769.20	103493.01	Аналитический метод	0.1	-
1043	100769.39	103492.29	Аналитический метод	0.1	-
1044	100769.77	103491.62	Аналитический метод	0.1	-
1045	100770.36	103491.05	Аналитический метод	0.1	-
1046	100770.87	103490.92	Аналитический метод	0.1	-
1047	100775.75	103490.86	Аналитический метод	0.1	-
1048	100784.72	103489.85	Аналитический метод	0.1	-
1049	100789.13	103489.08	Аналитический метод	0.1	-
1050	100793.45	103487.90	Аналитический метод	0.1	-
1051	100797.81	103486.57	Аналитический метод	0.1	-
1052	100802.24	103485.32	Аналитический метод	0.1	-
1053	100806.74	103484.25	Аналитический метод	0.1	-
1054	100811.25	103483.39	Аналитический метод	0.1	-
1055	100815.60	103482.31	Аналитический метод	0.1	-
1056	100819.94	103480.95	Аналитический метод	0.1	-
1057	100824.53	103479.98	Аналитический метод	0.1	-
1058	100833.74	103479.15	Аналитический метод	0.1	-
1059	100838.23	103478.55	Аналитический метод	0.1	-
1060	100847.24	103477.11	Аналитический метод	0.1	-
1061	100851.85	103476.56	Аналитический метод	0.1	-
1062	100856.59	103476.81	Аналитический метод	0.1	-
1063	100861.21	103477.25	Аналитический метод	0.1	-
1064	100864.40	103477.85	Аналитический метод	0.1	-
1065	100869.88	103479.00	Аналитический метод	0.1	-
1066	100879.16	103481.23	Аналитический метод	0.1	-
1067	100883.55	103481.92	Аналитический метод	0.1	-
1068	100892.61	103482.59	Аналитический метод	0.1	-
1069	100901.72	103483.67	Аналитический метод	0.1	-
1070	100910.78	103484.16	Аналитический метод	0.1	-
1071	100919.87	103484.42	Аналитический метод	0.1	-
1072	100924.35	103484.45	Аналитический метод	0.1	-
1073	100928.69	103483.94	Аналитический метод	0.1	-
1074	100930.73	103483.30	Аналитический метод	0.1	-
1075	100931.08	103483.22	Аналитический метод	0.1	-
1076	100931.31	103483.03	Аналитический метод	0.1	-
1077	100932.43	103479.35	Аналитический метод	0.1	-
1078	100932.89	103467.13	Аналитический метод	0.1	-
1079	100933.62	103454.36	Аналитический метод	0.1	-
1080	100933.75	103453.50	Аналитический метод	0.1	-
1081	100934.00	103452.70	Аналитический метод	0.1	-
1082	100934.41	103451.92	Аналитический метод	0.1	-
1083	100936.64	103449.33	Аналитический метод	0.1	-
1084	100936.89	103449.11	Аналитический метод	0.1	-
1085	100951.00	103444.56	Аналитический метод	0.1	-
1086	100965.79	103440.32	Аналитический метод	0.1	-

Сведения о местоположении границ объекта

1. Система координат МСК-1964 СПб

2. Сведения о характерных точках границ объекта

Обозначение характерных точек границ	Координаты, м		Метод определения координат характерной точки	Средняя квадратическая погрешность положения характерной точки (Mt), м	Описание обозначения точки на местности (при наличии)
	X	Y			
1087	100980.18	103436.17	Аналитический метод	0.1	-
1088	100992.17	103432.73	Аналитический метод	0.1	-
1089	101003.89	103429.36	Аналитический метод	0.1	-
1090	101015.62	103425.99	Аналитический метод	0.1	-
1091	101027.40	103422.70	Аналитический метод	0.1	-
1092	101042.11	103418.68	Аналитический метод	0.1	-
1093	101056.83	103414.66	Аналитический метод	0.1	-
1094	101074.46	103409.84	Аналитический метод	0.1	-
1095	101089.17	103405.80	Аналитический метод	0.1	-
1096	101103.88	103401.76	Аналитический метод	0.1	-
1097	101115.66	103398.52	Аналитический метод	0.1	-
1098	101117.40	103398.19	Аналитический метод	0.1	-
1099	101119.46	103397.27	Аналитический метод	0.1	-
1100	101127.37	103395.10	Аналитический метод	0.1	-
1101	101139.16	103391.89	Аналитический метод	0.1	-
1102	101149.71	103389.00	Аналитический метод	0.1	-
1103	101156.79	103387.06	Аналитический метод	0.1	-
1104	101167.97	103384.01	Аналитический метод	0.1	-
1105	101177.40	103381.43	Аналитический метод	0.1	-
1106	101189.17	103378.21	Аналитический метод	0.1	-
1107	101203.88	103374.18	Аналитический метод	0.1	-
1108	101218.11	103370.30	Аналитический метод	0.1	-
1109	101230.30	103366.97	Аналитический метод	0.1	-
1110	101242.13	103363.73	Аналитический метод	0.1	-
1111	101251.42	103361.18	Аналитический метод	0.1	-
1112	101258.40	103359.39	Аналитический метод	0.1	-
1113	101270.75	103355.96	Аналитический метод	0.1	-
1114	101274.09	103354.96	Аналитический метод	0.1	-
1115	101277.03	103354.27	Аналитический метод	0.1	-
1116	101279.03	103353.65	Аналитический метод	0.1	-
1117	101283.45	103351.94	Аналитический метод	0.1	-
1118	101292.72	103349.62	Аналитический метод	0.1	-
1119	101301.04	103347.54	Аналитический метод	0.1	-
1120	101309.74	103345.05	Аналитический метод	0.1	-
1121	101320.88	103341.96	Аналитический метод	0.1	-
1122	101334.73	103338.00	Аналитический метод	0.1	-
1123	101349.28	103334.10	Аналитический метод	0.1	-
1124	101366.03	103329.34	Аналитический метод	0.1	-
1125	101377.85	103326.11	Аналитический метод	0.1	-
1126	101386.82	103323.49	Аналитический метод	0.1	-
1127	101392.77	103321.76	Аналитический метод	0.1	-
1128	101395.55	103320.73	Аналитический метод	0.1	-
1129	101398.46	103319.95	Аналитический метод	0.1	-
1130	101403.02	103318.93	Аналитический метод	0.1	-
1131	101406.74	103317.92	Аналитический метод	0.1	-
1132	101419.16	103314.47	Аналитический метод	0.1	-
1133	101428.95	103311.70	Аналитический метод	0.1	-

Сведения о местоположении границ объекта

1. Система координат МСК-1964 СПб

2. Сведения о характерных точках границ объекта

Обозначение характерных точек границ	Координаты, м		Метод определения координат характерной точки	Средняя квадратическая погрешность положения характерной точки (M _t), м	Описание обозначения точки на местности (при наличии)
	X	Y			
1134	101439.79	103309.01	Аналитический метод	0.1	-
1135	101449.17	103306.37	Аналитический метод	0.1	-
1136	101460.93	103303.10	Аналитический метод	0.1	-
1137	101472.01	103299.89	Аналитический метод	0.1	-
1138	101483.37	103296.81	Аналитический метод	0.1	-
1139	101493.60	103294.04	Аналитический метод	0.1	-
1140	101502.14	103291.71	Аналитический метод	0.1	-
1141	101510.16	103290.02	Аналитический метод	0.1	-
1142	101526.35	103285.12	Аналитический метод	0.1	-
1143	101529.22	103284.08	Аналитический метод	0.1	-
1144	101529.54	103284.02	Аналитический метод	0.1	-
1145	101531.86	103284.00	Аналитический метод	0.1	-
1146	101540.33	103281.13	Аналитический метод	0.1	-
1147	101548.40	103278.65	Аналитический метод	0.1	-
1148	101557.72	103276.29	Аналитический метод	0.1	-
1149	101566.78	103274.10	Аналитический метод	0.1	-
1150	101575.14	103271.65	Аналитический метод	0.1	-
1151	101584.48	103269.03	Аналитический метод	0.1	-
1152	101592.35	103266.59	Аналитический метод	0.1	-
1153	101600.65	103264.33	Аналитический метод	0.1	-
1154	101609.33	103261.78	Аналитический метод	0.1	-
1155	101617.21	103259.57	Аналитический метод	0.1	-
1156	101625.55	103257.35	Аналитический метод	0.1	-
1157	101633.03	103255.58	Аналитический метод	0.1	-
1158	101638.98	103253.70	Аналитический метод	0.1	-
1159	101645.85	103251.88	Аналитический метод	0.1	-
1160	101655.58	103250.77	Аналитический метод	0.1	-
1161	101659.18	103249.66	Аналитический метод	0.1	-
1162	101663.35	103248.66	Аналитический метод	0.1	-
1163	101669.81	103246.25	Аналитический метод	0.1	-
1164	101680.39	103243.10	Аналитический метод	0.1	-
1165	101688.57	103240.60	Аналитический метод	0.1	-
1166	101698.08	103237.92	Аналитический метод	0.1	-
1167	101708.86	103235.00	Аналитический метод	0.1	-
1168	101715.31	103233.20	Аналитический метод	0.1	-
1169	101719.77	103231.70	Аналитический метод	0.1	-
1170	101723.61	103230.71	Аналитический метод	0.1	-
1171	101732.23	103229.04	Аналитический метод	0.1	-
1172	101735.82	103228.07	Аналитический метод	0.1	-
1173	101740.34	103226.65	Аналитический метод	0.1	-
1174	101753.90	103222.64	Аналитический метод	0.1	-
1175	101766.37	103218.60	Аналитический метод	0.1	-
1176	101781.33	103214.53	Аналитический метод	0.1	-
1177	101794.83	103211.03	Аналитический метод	0.1	-
1178	101809.71	103207.05	Аналитический метод	0.1	-
1179	101823.31	103203.17	Аналитический метод	0.1	-
1180	101836.23	103200.08	Аналитический метод	0.1	-

Сведения о местоположении границ объекта

1. Система координат МСК-1964 СПб

2. Сведения о характерных точках границ объекта

Обозначение характерных точек границ	Координаты, м		Метод определения координат характерной точки	Средняя квадратическая погрешность положения характерной точки (M _t), м	Описание обозначения точки на местности (при наличии)
	X	Y			
1181	101846.04	103197.45	Аналитический метод	0.1	-
1182	101854.46	103195.58	Аналитический метод	0.1	-
1183	101860.34	103193.89	Аналитический метод	0.1	-
1184	101866.54	103192.37	Аналитический метод	0.1	-
1185	101871.49	103190.50	Аналитический метод	0.1	-
1186	101873.95	103189.75	Аналитический метод	0.1	-
1187	102047.83	103139.89	Аналитический метод	0.1	-
1188	102054.75	103137.04	Аналитический метод	0.1	-
1189	102066.12	103130.79	Аналитический метод	0.1	-
1190	102077.23	103121.60	Аналитический метод	0.1	-
1191	102086.94	103108.46	Аналитический метод	0.1	-
1192	102094.81	103096.08	Аналитический метод	0.1	-
1193	102102.28	103083.23	Аналитический метод	0.1	-
1194	102108.79	103072.18	Аналитический метод	0.1	-
1195	102116.45	103059.98	Аналитический метод	0.1	-
1196	102122.95	103048.10	Аналитический метод	0.1	-
1197	102126.67	103042.93	Аналитический метод	0.1	-
1198	102130.93	103036.69	Аналитический метод	0.1	-
1199	102131.64	103034.38	Аналитический метод	0.1	-
1200	102133.04	103031.57	Аналитический метод	0.1	-
1201	102135.22	103027.99	Аналитический метод	0.1	-
1202	102143.45	103014.55	Аналитический метод	0.1	-
1203	102146.29	103009.67	Аналитический метод	0.1	-
1204	102147.39	103007.45	Аналитический метод	0.1	-
1205	102151.36	103000.06	Аналитический метод	0.1	-
1206	102157.76	102986.58	Аналитический метод	0.1	-
1207	102164.65	102973.80	Аналитический метод	0.1	-
1208	102172.20	102961.27	Аналитический метод	0.1	-
1209	102180.44	102947.26	Аналитический метод	0.1	-
1210	102188.93	102934.13	Аналитический метод	0.1	-
1211	102197.34	102921.00	Аналитический метод	0.1	-
1212	102205.97	102907.60	Аналитический метод	0.1	-
1213	102214.38	102893.84	Аналитический метод	0.1	-
1214	102221.17	102882.57	Аналитический метод	0.1	-
1215	102224.71	102877.42	Аналитический метод	0.1	-
1216	102226.18	102874.14	Аналитический метод	0.1	-
1217	102233.03	102864.41	Аналитический метод	0.1	-
1218	102240.98	102853.66	Аналитический метод	0.1	-
1219	102251.44	102839.48	Аналитический метод	0.1	-
1220	102263.95	102822.75	Аналитический метод	0.1	-
1221	102270.70	102814.77	Аналитический метод	0.1	-
1222	102278.51	102804.28	Аналитический метод	0.1	-
1223	102287.76	102792.60	Аналитический метод	0.1	-
1224	102294.07	102784.25	Аналитический метод	0.1	-
1225	102303.57	102771.82	Аналитический метод	0.1	-
1226	102312.98	102759.57	Аналитический метод	0.1	-
1227	102317.91	102753.38	Аналитический метод	0.1	-

Сведения о местоположении границ объекта

1. Система координат МСК-1964 СПб

2. Сведения о характерных точках границ объекта

Обозначение характерных точек границ	Координаты, м		Метод определения координат характерной точки	Средняя квадратическая погрешность положения характерной точки (Mt), м	Описание обозначения точки на местности (при наличии)
	X	Y			
1228	102319.77	102750.88	Аналитический метод	0.1	-
1229	102322.60	102747.34	Аналитический метод	0.1	-
1230	102324.09	102746.25	Аналитический метод	0.1	-
1231	102325.95	102744.41	Аналитический метод	0.1	-
1232	102329.77	102739.93	Аналитический метод	0.1	-
1233	102336.99	102727.88	Аналитический метод	0.1	-
1234	102339.95	102722.60	Аналитический метод	0.1	-
1235	102345.19	102714.93	Аналитический метод	0.1	-
1236	102350.63	102707.98	Аналитический метод	0.1	-
1237	102359.74	102696.47	Аналитический метод	0.1	-
1238	102369.85	102683.08	Аналитический метод	0.1	-
1239	102377.67	102673.79	Аналитический метод	0.1	-
1240	102386.53	102663.06	Аналитический метод	0.1	-
1241	102408.32	102636.73	Аналитический метод	0.1	-
1242	102420.16	102622.49	Аналитический метод	0.1	-
1243	102432.02	102607.84	Аналитический метод	0.1	-
1244	102437.75	102601.55	Аналитический метод	0.1	-
1245	102443.69	102595.83	Аналитический метод	0.1	-
1246	102450.19	102592.02	Аналитический метод	0.1	-
1247	102462.82	102586.07	Аналитический метод	0.1	-
1248	102467.55	102583.93	Аналитический метод	0.1	-
1249	102469.73	102582.54	Аналитический метод	0.1	-
1250	102477.68	102572.63	Аналитический метод	0.1	-
1251	102482.63	102566.11	Аналитический метод	0.1	-
1252	102490.98	102555.18	Аналитический метод	0.1	-
1253	102496.98	102548.07	Аналитический метод	0.1	-
1254	102508.34	102534.63	Аналитический метод	0.1	-
1255	102518.11	102522.62	Аналитический метод	0.1	-
1256	102528.83	102510.09	Аналитический метод	0.1	-
1257	102541.31	102495.90	Аналитический метод	0.1	-
1258	102546.42	102489.84	Аналитический метод	0.1	-
1259	102549.25	102486.00	Аналитический метод	0.1	-
1260	102556.87	102478.10	Аналитический метод	0.1	-
1261	102560.94	102473.58	Аналитический метод	0.1	-
1262	102571.67	102464.20	Аналитический метод	0.1	-
1263	102580.50	102456.75	Аналитический метод	0.1	-
1264	102589.72	102449.22	Аналитический метод	0.1	-
1265	102593.75	102445.70	Аналитический метод	0.1	-
1266	102597.79	102441.83	Аналитический метод	0.1	-
1267	102599.95	102440.38	Аналитический метод	0.1	-
1268	102619.22	102434.56	Аналитический метод	0.1	-
1269	102639.30	102428.62	Аналитический метод	0.1	-
1270	102664.16	102420.92	Аналитический метод	0.1	-
1271	102687.17	102413.77	Аналитический метод	0.1	-
1272	102704.60	102408.64	Аналитический метод	0.1	-
1273	102725.19	102402.37	Аналитический метод	0.1	-
1274	102729.19	102401.53	Аналитический метод	0.1	-

Сведения о местоположении границ объекта

1. Система координат МСК-1964 СПб

2. Сведения о характерных точках границ объекта

Обозначение характерных точек границ	Координаты, м		Метод определения координат характерной точки	Средняя квадратическая погрешность положения характерной точки (Mt), м	Описание обозначения точки на местности (при наличии)
	X	Y			
1275	102729.71	102401.56	Аналитический метод	0.1	-
1276	102733.38	102402.82	Аналитический метод	0.1	-
1277	102734.73	102403.00	Аналитический метод	0.1	-
1278	102748.07	102399.13	Аналитический метод	0.1	-
1279	102753.80	102397.41	Аналитический метод	0.1	-
1280	102757.66	102396.38	Аналитический метод	0.1	-
1281	102761.96	102395.06	Аналитический метод	0.1	-
1282	102764.56	102394.42	Аналитический метод	0.1	-
1283	102776.20	102390.01	Аналитический метод	0.1	-
1284	102797.71	102384.14	Аналитический метод	0.1	-
1285	102807.29	102381.10	Аналитический метод	0.1	-
1286	102826.44	102375.56	Аналитический метод	0.1	-
1287	102829.73	102374.40	Аналитический метод	0.1	-
1288	102832.95	102370.94	Аналитический метод	0.1	-
1289	102834.70	102369.73	Аналитический метод	0.1	-
1290	102838.01	102369.03	Аналитический метод	0.1	-
1291	102843.90	102367.45	Аналитический метод	0.1	-
1292	102856.09	102364.10	Аналитический метод	0.1	-
1293	102857.53	102363.81	Аналитический метод	0.1	-
1294	102859.04	102363.73	Аналитический метод	0.1	-
1295	102860.58	102363.93	Аналитический метод	0.1	-
1296	102861.98	102364.00	Аналитический метод	0.1	-
1297	102863.13	102363.99	Аналитический метод	0.1	-
1298	102868.48	102360.73	Аналитический метод	0.1	-
1299	102872.24	102359.57	Аналитический метод	0.1	-
1300	102885.63	102355.67	Аналитический метод	0.1	-
1301	102901.80	102350.19	Аналитический метод	0.1	-
1302	102925.80	102343.04	Аналитический метод	0.1	-
1303	102940.35	102338.79	Аналитический метод	0.1	-
1304	102956.80	102334.17	Аналитический метод	0.1	-
1305	102969.27	102330.64	Аналитический метод	0.1	-
1306	102993.46	102323.73	Аналитический метод	0.1	-
1307	102999.37	102321.42	Аналитический метод	0.1	-
1308	103002.20	102320.42	Аналитический метод	0.1	-
1309	103007.39	102318.95	Аналитический метод	0.1	-
1310	103020.21	102315.01	Аналитический метод	0.1	-
1311	103024.56	102313.79	Аналитический метод	0.1	-
1312	103041.08	102308.77	Аналитический метод	0.1	-
1313	103051.44	102305.86	Аналитический метод	0.1	-
1314	103061.76	102302.88	Аналитический метод	0.1	-
1315	103072.63	102299.76	Аналитический метод	0.1	-
1316	103079.17	102297.73	Аналитический метод	0.1	-
1317	103082.49	102296.84	Аналитический метод	0.1	-
1318	103087.17	102296.05	Аналитический метод	0.1	-
1319	103089.40	102295.56	Аналитический метод	0.1	-
1320	103099.38	102292.73	Аналитический метод	0.1	-
1321	103120.18	102286.48	Аналитический метод	0.1	-

Сведения о местоположении границ объекта

1. Система координат МСК-1964 СПб

2. Сведения о характерных точках границ объекта

Обозначение характерных точек границ	Координаты, м		Метод определения координат характерной точки	Средняя квадратическая погрешность положения характерной точки (M _t), м	Описание обозначения точки на местности (при наличии)
	X	Y			
1322	103126.45	102284.67	Аналитический метод	0.1	-
1323	103167.64	102272.53	Аналитический метод	0.1	-
1324	103179.08	102269.52	Аналитический метод	0.1	-
1325	103198.83	102263.67	Аналитический метод	0.1	-
1326	103205.09	102262.03	Аналитический метод	0.1	-
1327	103207.93	102261.62	Аналитический метод	0.1	-
1328	103214.22	102259.56	Аналитический метод	0.1	-
1329	103222.48	102256.85	Аналитический метод	0.1	-
1330	103246.48	102249.93	Аналитический метод	0.1	-
1331	103263.22	102245.29	Аналитический метод	0.1	-
1332	103287.53	102238.42	Аналитический метод	0.1	-
1333	103313.08	102230.87	Аналитический метод	0.1	-
1334	103317.07	102229.59	Аналитический метод	0.1	-
1335	103321.49	102228.30	Аналитический метод	0.1	-
1336	103330.26	102225.72	Аналитический метод	0.1	-
1337	103336.54	102223.90	Аналитический метод	0.1	-
1338	103341.87	102222.34	Аналитический метод	0.1	-
1339	103347.82	102220.59	Аналитический метод	0.1	-
1340	103354.42	102218.67	Аналитический метод	0.1	-
1341	103360.98	102216.75	Аналитический метод	0.1	-
1342	103369.74	102214.19	Аналитический метод	0.1	-
1343	103378.51	102211.62	Аналитический метод	0.1	-
1344	103383.56	102210.47	Аналитический метод	0.1	-
1345	103385.38	102209.78	Аналитический метод	0.1	-
1346	103389.88	102208.39	Аналитический метод	0.1	-
1347	103409.94	102202.46	Аналитический метод	0.1	-
1348	103423.33	102198.53	Аналитический метод	0.1	-
1349	103444.99	102192.31	Аналитический метод	0.1	-
1350	103458.41	102188.33	Аналитический метод	0.1	-
1351	103476.07	102183.50	Аналитический метод	0.1	-
1352	103489.71	102179.43	Аналитический метод	0.1	-
1353	103496.08	102178.33	Аналитический метод	0.1	-
1354	103501.98	102176.53	Аналитический метод	0.1	-
1355	103508.06	102174.79	Аналитический метод	0.1	-
1356	103516.57	102172.53	Аналитический метод	0.1	-
1357	103525.83	102169.84	Аналитический метод	0.1	-
1358	103533.80	102167.69	Аналитический метод	0.1	-
1359	103542.08	102165.25	Аналитический метод	0.1	-
1360	103555.79	102160.17	Аналитический метод	0.1	-
1361	103563.27	102157.00	Аналитический метод	0.1	-
1362	103595.22	102137.76	Аналитический метод	0.1	-
1363	103598.18	102134.66	Аналитический метод	0.1	-
1364	103601.32	102132.55	Аналитический метод	0.1	-
1365	103603.57	102131.37	Аналитический метод	0.1	-
1366	103610.69	102129.76	Аналитический метод	0.1	-
1367	103617.72	102128.33	Аналитический метод	0.1	-
1368	103635.80	102125.61	Аналитический метод	0.1	-

Сведения о местоположении границ объекта

1. Система координат МСК-1964 СПб

2. Сведения о характерных точках границ объекта

Обозначение характерных точек границ	Координаты, м		Метод определения координат характерной точки	Средняя квадратическая погрешность положения характерной точки (Mt), м	Описание обозначения точки на местности (при наличии)
	X	Y			
1369	103649.92	102121.83	Аналитический метод	0.1	-
1370	103653.22	102121.11	Аналитический метод	0.1	-
1371	103656.52	102120.20	Аналитический метод	0.1	-
1372	103659.21	102118.91	Аналитический метод	0.1	-
1373	103664.34	102117.64	Аналитический метод	0.1	-
1374	103671.88	102115.68	Аналитический метод	0.1	-
1375	103679.33	102113.27	Аналитический метод	0.1	-
1376	103689.08	102110.22	Аналитический метод	0.1	-
1377	103695.61	102107.49	Аналитический метод	0.1	-
1378	103699.30	102107.17	Аналитический метод	0.1	-
1379	103705.45	102106.94	Аналитический метод	0.1	-
1380	103711.59	102106.90	Аналитический метод	0.1	-
1381	103714.68	102106.98	Аналитический метод	0.1	-
1382	103717.65	102107.04	Аналитический метод	0.1	-
1383	103729.74	102105.95	Аналитический метод	0.1	-
1384	103738.85	102105.12	Аналитический метод	0.1	-
1385	103744.85	102104.49	Аналитический метод	0.1	-
1386	103753.81	102102.96	Аналитический метод	0.1	-
1387	103765.75	102100.94	Аналитический метод	0.1	-
1388	103774.34	102098.10	Аналитический метод	0.1	-
1389	103783.02	102095.19	Аналитический метод	0.1	-
1390	103789.01	102093.58	Аналитический метод	0.1	-
1391	103797.87	102091.34	Аналитический метод	0.1	-
1392	103803.82	102090.01	Аналитический метод	0.1	-
1393	103806.73	102089.22	Аналитический метод	0.1	-
1394	103815.46	102086.67	Аналитический метод	0.1	-
1395	103824.00	102083.49	Аналитический метод	0.1	-
1396	103826.95	102082.54	Аналитический метод	0.1	-
1397	103832.75	102080.69	Аналитический метод	0.1	-
1398	103841.25	102077.49	Аналитический метод	0.1	-
1399	103846.88	102075.27	Аналитический метод	0.1	-
1400	103852.44	102072.81	Аналитический метод	0.1	-
1401	103858.01	102070.32	Аналитический метод	0.1	-
1402	103863.46	102067.87	Аналитический метод	0.1	-
1403	103865.77	102066.25	Аналитический метод	0.1	-
1404	103867.97	102064.33	Аналитический метод	0.1	-
1405	103869.82	102062.41	Аналитический метод	0.1	-
1406	103871.83	102059.89	Аналитический метод	0.1	-
1407	103873.60	102057.44	Аналитический метод	0.1	-
1408	103873.99	102056.94	Аналитический метод	0.1	-
1409	103874.29	102056.66	Аналитический метод	0.1	-
1410	103874.67	102056.54	Аналитический метод	0.1	-
1411	103877.58	102056.18	Аналитический метод	0.1	-
1412	103878.20	102056.31	Аналитический метод	0.1	-
1413	103878.57	102056.68	Аналитический метод	0.1	-
1414	103878.88	102057.28	Аналитический метод	0.1	-
1415	103880.24	102059.99	Аналитический метод	0.1	-

Сведения о местоположении границ объекта

1. Система координат МСК-1964 СПб

2. Сведения о характерных точках границ объекта

Обозначение характерных точек границ	Координаты, м		Метод определения координат характерной точки	Средняя квадратическая погрешность положения характерной точки (M _t), м	Описание обозначения точки на местности (при наличии)
	X	Y			
1416	103882.46	102065.76	Аналитический метод	0.1	-
1417	103883.39	102068.71	Аналитический метод	0.1	-
1418	103885.08	102074.57	Аналитический метод	0.1	-
1419	103886.80	102080.04	Аналитический метод	0.1	-
1420	103897.50	102116.78	Аналитический метод	0.1	-
1421	103907.79	102152.86	Аналитический метод	0.1	-
1422	103921.35	102200.60	Аналитический метод	0.1	-
1423	103924.00	102216.22	Аналитический метод	0.1	-
1424	103925.40	102225.96	Аналитический метод	0.1	-
1425	103926.13	102230.35	Аналитический метод	0.1	-
1426	103926.88	102238.51	Аналитический метод	0.1	-
1427	103927.02	102244.75	Аналитический метод	0.1	-
1428	103926.85	102250.86	Аналитический метод	0.1	-
1429	103926.69	102253.67	Аналитический метод	0.1	-
1430	103926.41	102256.99	Аналитический метод	0.1	-
1431	103925.78	102261.93	Аналитический метод	0.1	-
1432	103923.78	102272.57	Аналитический метод	0.1	-
1433	103920.14	102287.08	Аналитический метод	0.1	-
1434	103909.10	102329.84	Аналитический метод	0.1	-
1435	103905.54	102346.95	Аналитический метод	0.1	-
1436	103904.01	102359.13	Аналитический метод	0.1	-
1437	103903.42	102364.21	Аналитический метод	0.1	-
1438	103902.53	102370.23	Аналитический метод	0.1	-
1439	103901.96	102376.30	Аналитический метод	0.1	-
1440	103901.10	102384.04	Аналитический метод	0.1	-
1441	103902.47	102390.23	Аналитический метод	0.1	-
1442	103904.49	102394.81	Аналитический метод	0.1	-
1443	103907.45	102399.20	Аналитический метод	0.1	-
1444	103910.39	102403.17	Аналитический метод	0.1	-
1445	103912.10	102405.18	Аналитический метод	0.1	-
1446	103920.13	102412.21	Аналитический метод	0.1	-
1447	103922.33	102413.99	Аналитический метод	0.1	-
1448	103931.77	102419.79	Аналитический метод	0.1	-
1449	103937.09	102422.70	Аналитический метод	0.1	-
1450	103944.11	102425.94	Аналитический метод	0.1	-
1451	103950.93	102428.74	Аналитический метод	0.1	-
1452	103960.80	102431.95	Аналитический метод	0.1	-
1453	103977.07	102436.73	Аналитический метод	0.1	-
1454	103981.56	102437.96	Аналитический метод	0.1	-
1455	103996.80	102441.67	Аналитический метод	0.1	-
1456	104015.87	102446.16	Аналитический метод	0.1	-
1457	104026.45	102448.47	Аналитический метод	0.1	-
1458	104036.40	102450.85	Аналитический метод	0.1	-
1459	104055.49	102455.59	Аналитический метод	0.1	-
1460	104068.28	102458.69	Аналитический метод	0.1	-
1461	104076.91	102460.86	Аналитический метод	0.1	-
1462	104084.67	102462.85	Аналитический метод	0.1	-

Сведения о местоположении границ объекта

1. Система координат МСК-1964 СПб

2. Сведения о характерных точках границ объекта

Обозначение характерных точек границ	Координаты, м		Метод определения координат характерной точки	Средняя квадратическая погрешность положения характерной точки (M _t), м	Описание обозначения точки на местности (при наличии)
	X	Y			
1463	104091.26	102464.65	Аналитический метод	0.1	-
1464	104107.00	102468.91	Аналитический метод	0.1	-
1465	104117.05	102471.58	Аналитический метод	0.1	-
1466	104123.37	102473.52	Аналитический метод	0.1	-
1467	104128.53	102474.83	Аналитический метод	0.1	-
1468	104132.20	102475.48	Аналитический метод	0.1	-
1469	104136.71	102476.69	Аналитический метод	0.1	-
1470	104145.44	102479.35	Аналитический метод	0.1	-
1471	104153.75	102481.14	Аналитический метод	0.1	-
1472	104164.59	102483.88	Аналитический метод	0.1	-
1473	104167.91	102484.76	Аналитический метод	0.1	-
1474	104206.31	102494.76	Аналитический метод	0.1	-
1475	104223.55	102498.91	Аналитический метод	0.1	-
1476	104249.11	102505.57	Аналитический метод	0.1	-
1477	104271.22	102511.76	Аналитический метод	0.1	-
1478	104286.02	102514.94	Аналитический метод	0.1	-
1479	104289.11	102514.95	Аналитический метод	0.1	-
1480	104298.45	102515.46	Аналитический метод	0.1	-
1481	104310.42	102515.69	Аналитический метод	0.1	-
1482	104322.47	102514.80	Аналитический метод	0.1	-
1483	104333.48	102514.80	Аналитический метод	0.1	-
1484	104335.50	102515.11	Аналитический метод	0.1	-
1485	104342.11	102516.11	Аналитический метод	0.1	-
1486	104346.68	102517.08	Аналитический метод	0.1	-
1487	104351.49	102518.13	Аналитический метод	0.1	-
1488	104360.45	102520.40	Аналитический метод	0.1	-
1489	104368.51	102522.24	Аналитический метод	0.1	-
1490	104370.35	102522.95	Аналитический метод	0.1	-
1491	104376.60	102524.77	Аналитический метод	0.1	-
1492	104382.50	102526.18	Аналитический метод	0.1	-
1493	104390.91	102528.36	Аналитический метод	0.1	-
1494	104399.63	102530.83	Аналитический метод	0.1	-
1495	104411.98	102534.15	Аналитический метод	0.1	-
1496	104417.43	102535.37	Аналитический метод	0.1	-
1497	104420.40	102536.17	Аналитический метод	0.1	-
1498	104429.61	102539.01	Аналитический метод	0.1	-
1499	104435.00	102540.27	Аналитический метод	0.1	-
1500	104440.95	102541.57	Аналитический метод	0.1	-
1501	104446.93	102542.92	Аналитический метод	0.1	-
1502	104450.88	102543.69	Аналитический метод	0.1	-
1503	104452.95	102544.34	Аналитический метод	0.1	-
1504	104456.32	102545.16	Аналитический метод	0.1	-
1505	104462.27	102547.16	Аналитический метод	0.1	-
1506	104465.68	102548.04	Аналитический метод	0.1	-
1507	104466.50	102548.30	Аналитический метод	0.1	-
1508	104471.58	102549.57	Аналитический метод	0.1	-
1509	104478.77	102551.42	Аналитический метод	0.1	-

Сведения о местоположении границ объекта

1. Система координат МСК-1964 СПб

2. Сведения о характерных точках границ объекта

Обозначение характерных точек границ	Координаты, м		Метод определения координат характерной точки	Средняя квадратическая погрешность положения характерной точки (M _t), м	Описание обозначения точки на местности (при наличии)
	X	Y			
1510	104481.73	102552.06	Аналитический метод	0.1	-
1511	104490.63	102554.42	Аналитический метод	0.1	-
1512	104499.48	102556.64	Аналитический метод	0.1	-
1513	104508.38	102558.83	Аналитический метод	0.1	-
1514	104517.26	102560.98	Аналитический метод	0.1	-
1515	104526.14	102563.16	Аналитический метод	0.1	-
1516	104535.03	102565.37	Аналитический метод	0.1	-
1517	104543.90	102567.67	Аналитический метод	0.1	-
1518	104552.77	102569.86	Аналитический метод	0.1	-
1519	104561.65	102572.15	Аналитический метод	0.1	-
1520	104567.55	102573.77	Аналитический метод	0.1	-
1521	104572.42	102575.16	Аналитический метод	0.1	-
1522	104578.63	102576.78	Аналитический метод	0.1	-
1523	104587.19	102578.77	Аналитический метод	0.1	-
1524	104593.04	102580.25	Аналитический метод	0.1	-
1525	104595.87	102581.17	Аналитический метод	0.1	-
1526	104604.60	102583.67	Аналитический метод	0.1	-
1527	104610.52	102585.07	Аналитический метод	0.1	-
1528	104622.37	102587.87	Аналитический метод	0.1	-
1529	104643.07	102593.31	Аналитический метод	0.1	-
1530	104660.75	102598.00	Аналитический метод	0.1	-
1531	104669.60	102600.22	Аналитический метод	0.1	-
1532	104684.43	102603.85	Аналитический метод	0.1	-
1533	104693.30	102606.16	Аналитический метод	0.1	-
1534	104705.10	102609.19	Аналитический метод	0.1	-
1535	104716.93	102612.14	Аналитический метод	0.1	-
1536	104729.10	102615.60	Аналитический метод	0.1	-
1537	104730.50	102615.76	Аналитический метод	0.1	-
1538	104740.75	102618.20	Аналитический метод	0.1	-
1539	104745.69	102619.17	Аналитический метод	0.1	-
1540	104750.23	102620.18	Аналитический метод	0.1	-
1541	104752.78	102621.33	Аналитический метод	0.1	-
1542	104757.54	102622.71	Аналитический метод	0.1	-
1543	104766.36	102624.99	Аналитический метод	0.1	-
1544	104775.19	102627.51	Аналитический метод	0.1	-
1545	104783.99	102629.81	Аналитический метод	0.1	-
1546	104792.85	102631.92	Аналитический метод	0.1	-
1547	104801.79	102633.85	Аналитический метод	0.1	-
1548	104806.25	102635.00	Аналитический метод	0.1	-
1549	104815.09	102637.31	Аналитический метод	0.1	-
1550	104823.92	102639.68	Аналитический метод	0.1	-
1551	104832.79	102641.85	Аналитический метод	0.1	-
1552	104837.24	102643.10	Аналитический метод	0.1	-
1553	104854.73	102648.46	Аналитический метод	0.1	-
1554	104860.42	102650.85	Аналитический метод	0.1	-
1555	104864.51	102653.14	Аналитический метод	0.1	-
1556	104867.83	102655.02	Аналитический метод	0.1	-

Сведения о местоположении границ объекта

1. Система координат МСК-1964 СПб

2. Сведения о характерных точках границ объекта

Обозначение характерных точек границ	Координаты, м		Метод определения координат характерной точки	Средняя квадратическая погрешность положения характерной точки (M _t), м	Описание обозначения точки на местности (при наличии)
	X	Y			
1557	104872.51	102657.52	Аналитический метод	0.1	-
1558	104876.55	102659.65	Аналитический метод	0.1	-
1559	104880.55	102661.93	Аналитический метод	0.1	-
1560	104887.88	102667.64	Аналитический метод	0.1	-
1561	104891.57	102670.29	Аналитический метод	0.1	-
1562	104894.82	102672.72	Аналитический метод	0.1	-
1563	104898.80	102675.26	Аналитический метод	0.1	-
1564	104901.98	102676.65	Аналитический метод	0.1	-
1565	104904.40	102677.63	Аналитический метод	0.1	-
1566	104906.16	102677.71	Аналитический метод	0.1	-
1567	104911.70	102678.80	Аналитический метод	0.1	-
1568	104919.08	102684.01	Аналитический метод	0.1	-
1569	104919.76	102684.28	Аналитический метод	0.1	-
1570	104927.48	102686.05	Аналитический метод	0.1	-
1571	104943.73	102690.29	Аналитический метод	0.1	-
1572	104977.33	102699.46	Аналитический метод	0.1	-
1573	104977.94	102699.75	Аналитический метод	0.1	-
1574	104978.60	102700.27	Аналитический метод	0.1	-
1575	104979.19	102700.96	Аналитический метод	0.1	-
1576	104979.60	102701.62	Аналитический метод	0.1	-
1577	104979.86	102702.32	Аналитический метод	0.1	-
1578	104980.77	102706.34	Аналитический метод	0.1	-
1579	104981.38	102709.57	Аналитический метод	0.1	-
1580	104980.50	102727.72	Аналитический метод	0.1	-
1581	104980.49	102730.54	Аналитический метод	0.1	-
1582	104980.60	102731.94	Аналитический метод	0.1	-
1583	104981.11	102735.81	Аналитический метод	0.1	-
1584	104981.79	102739.64	Аналитический метод	0.1	-
1585	104982.63	102743.44	Аналитический метод	0.1	-
1586	104983.57	102746.63	Аналитический метод	0.1	-
1587	104984.64	102749.81	Аналитический метод	0.1	-
1588	104985.80	102752.91	Аналитический метод	0.1	-
1589	104990.05	102762.17	Аналитический метод	0.1	-
1590	104995.44	102773.90	Аналитический метод	0.1	-
1591	105001.07	102786.74	Аналитический метод	0.1	-
1592	105008.59	102807.69	Аналитический метод	0.1	-
1593	105013.90	102826.41	Аналитический метод	0.1	-
1594	105014.79	102830.30	Аналитический метод	0.1	-
1595	105019.04	102847.40	Аналитический метод	0.1	-
1596	105022.26	102861.80	Аналитический метод	0.1	-
1597	105023.19	102865.64	Аналитический метод	0.1	-
1598	105028.30	102888.42	Аналитический метод	0.1	-
1599	105033.38	102910.58	Аналитический метод	0.1	-
1600	105034.36	102914.43	Аналитический метод	0.1	-
1601	105039.53	102937.23	Аналитический метод	0.1	-
1602	105044.62	102959.46	Аналитический метод	0.1	-
1603	105049.24	102978.70	Аналитический метод	0.1	-

Сведения о местоположении границ объекта

1. Система координат МСК-1964 СПб

2. Сведения о характерных точках границ объекта

Обозначение характерных точек границ	Координаты, м		Метод определения координат характерной точки	Средняя квадратическая погрешность положения характерной точки (M _t), м	Описание обозначения точки на местности (при наличии)
	X	Y			
1604	105051.38	102991.46	Аналитический метод	0.1	-
1605	105052.47	103002.46	Аналитический метод	0.1	-
1606	105052.93	103014.83	Аналитический метод	0.1	-
1607	105051.86	103027.55	Аналитический метод	0.1	-
1608	105050.03	103039.60	Аналитический метод	0.1	-
1609	105046.04	103054.68	Аналитический метод	0.1	-
1610	105041.88	103065.96	Аналитический метод	0.1	-
1611	105035.58	103078.67	Аналитический метод	0.1	-
1612	105034.07	103080.64	Аналитический метод	0.1	-
1613	105025.75	103087.68	Аналитический метод	0.1	-
1614	105010.18	103104.25	Аналитический метод	0.1	-
1615	105007.52	103106.61	Аналитический метод	0.1	-
1616	105007.17	103106.91	Аналитический метод	0.1	-
1617	105006.92	103107.32	Аналитический метод	0.1	-
1618	105007.11	103107.67	Аналитический метод	0.1	-
1619	105008.00	103109.22	Аналитический метод	0.1	-
1620	105013.38	103116.55	Аналитический метод	0.1	-
1621	105018.78	103123.85	Аналитический метод	0.1	-
1622	105021.21	103126.57	Аналитический метод	0.1	-
1623	105021.39	103127.14	Аналитический метод	0.1	-
1624	105021.25	103127.92	Аналитический метод	0.1	-
1625	105020.92	103128.52	Аналитический метод	0.1	-
1626	105020.54	103128.98	Аналитический метод	0.1	-
1627	105020.04	103129.36	Аналитический метод	0.1	-
1628	105018.16	103130.69	Аналитический метод	0.1	-
1629	105010.78	103134.22	Аналитический метод	0.1	-
1630	105009.77	103134.89	Аналитический метод	0.1	-
1631	105008.33	103136.26	Аналитический метод	0.1	-
1632	105004.75	103138.41	Аналитический метод	0.1	-
1633	104996.85	103145.03	Аналитический метод	0.1	-
1634	104968.98	103168.70	Аналитический метод	0.1	-
1635	104934.42	103197.96	Аналитический метод	0.1	-
1636	104905.65	103222.44	Аналитический метод	0.1	-
1637	104885.49	103239.71	Аналитический метод	0.1	-
1638	104876.37	103247.50	Аналитический метод	0.1	-
1639	104861.82	103259.68	Аналитический метод	0.1	-
1640	104843.95	103274.91	Аналитический метод	0.1	-
1641	104826.34	103289.78	Аналитический метод	0.1	-
1642	104794.14	103316.95	Аналитический метод	0.1	-
1643	104777.17	103331.14	Аналитический метод	0.1	-
1644	104774.14	103333.75	Аналитический метод	0.1	-
1645	104771.99	103335.07	Аналитический метод	0.1	-
1646	104762.90	103342.69	Аналитический метод	0.1	-
1647	104759.04	103346.07	Аналитический метод	0.1	-
1648	104740.70	103362.15	Аналитический метод	0.1	-
1649	104716.58	103383.32	Аналитический метод	0.1	-
1650	104697.35	103400.21	Аналитический метод	0.1	-

Сведения о местоположении границ объекта

1. Система координат МСК-1964 СПб

2. Сведения о характерных точках границ объекта

Обозначение характерных точек границ	Координаты, м		Метод определения координат характерной точки	Средняя квадратическая погрешность положения характерной точки (Mt), м	Описание обозначения точки на местности (при наличии)
	X	Y			
1651	104693.91	103403.51	Аналитический метод	0.1	-
1652	104689.23	103408.62	Аналитический метод	0.1	-
1653	104685.50	103411.79	Аналитический метод	0.1	-
1654	104683.22	103414.17	Аналитический метод	0.1	-
1655	104683.91	103415.44	Аналитический метод	0.1	-
1656	104684.84	103416.96	Аналитический метод	0.1	-
1657	104687.52	103419.70	Аналитический метод	0.1	-
1658	104692.19	103425.66	Аналитический метод	0.1	-
1659	104698.34	103433.98	Аналитический метод	0.1	-
1660	104707.43	103445.98	Аналитический метод	0.1	-
1661	104713.24	103453.76	Аналитический метод	0.1	-
1662	104718.53	103461.03	Аналитический метод	0.1	-
1663	104735.03	103483.90	Аналитический метод	0.1	-
1664	104746.14	103499.18	Аналитический метод	0.1	-
1665	104746.53	103499.64	Аналитический метод	0.1	-
1666	104746.98	103500.08	Аналитический метод	0.1	-
1667	104751.08	103502.67	Аналитический метод	0.1	-
1668	104751.33	103502.89	Аналитический метод	0.1	-
1669	104757.44	103510.36	Аналитический метод	0.1	-
1670	104757.91	103511.02	Аналитический метод	0.1	-
1671	104758.13	103511.87	Аналитический метод	0.1	-
1672	104758.08	103515.69	Аналитический метод	0.1	-
1673	104758.39	103516.23	Аналитический метод	0.1	-
1674	104768.25	103529.84	Аналитический метод	0.1	-
1675	104770.45	103533.03	Аналитический метод	0.1	-
1676	104784.98	103552.84	Аналитический метод	0.1	-
1677	104797.34	103569.55	Аналитический метод	0.1	-
1678	104803.86	103577.90	Аналитический метод	0.1	-
1679	104805.64	103580.29	Аналитический метод	0.1	-
1680	104813.26	103591.21	Аналитический метод	0.1	-
1681	104817.74	103597.44	Аналитический метод	0.1	-
1682	104823.21	103604.25	Аналитический метод	0.1	-
1683	104824.99	103607.06	Аналитический метод	0.1	-
1684	104831.54	103615.74	Аналитический метод	0.1	-
1685	104835.99	103622.23	Аналитический метод	0.1	-
1686	104840.97	103629.21	Аналитический метод	0.1	-
1687	104842.75	103631.18	Аналитический метод	0.1	-
1688	104848.74	103639.28	Аналитический метод	0.1	-
1689	104857.71	103651.06	Аналитический метод	0.1	-
1690	104863.26	103659.34	Аналитический метод	0.1	-
1691	104865.23	103661.52	Аналитический метод	0.1	-
1692	104866.99	103663.79	Аналитический метод	0.1	-
1693	104875.44	103675.30	Аналитический метод	0.1	-
1694	104880.57	103682.39	Аналитический метод	0.1	-
1695	104882.14	103684.79	Аналитический метод	0.1	-
1696	104884.56	103687.27	Аналитический метод	0.1	-
1697	104885.17	103687.13	Аналитический метод	0.1	-

Сведения о местоположении границ объекта

1. Система координат МСК-1964 СПб

2. Сведения о характерных точках границ объекта

Обозначение характерных точек границ	Координаты, м		Метод определения координат характерной точки	Средняя квадратическая погрешность положения характерной точки (Mt), м	Описание обозначения точки на местности (при наличии)
	X	Y			
1698	104888.31	103684.93	Аналитический метод	0.1	-
1699	104889.58	103684.12	Аналитический метод	0.1	-
1700	104892.12	103682.00	Аналитический метод	0.1	-
1701	104892.51	103681.24	Аналитический метод	0.1	-
1702	104892.60	103680.70	Аналитический метод	0.1	-
1703	104892.51	103680.19	Аналитический метод	0.1	-
1704	104891.53	103678.84	Аналитический метод	0.1	-
1705	104893.14	103677.67	Аналитический метод	0.1	-
1706	104894.16	103679.04	Аналитический метод	0.1	-
1707	104894.37	103679.44	Аналитический метод	0.1	-
1708	104894.51	103679.83	Аналитический метод	0.1	-
1709	104894.59	103680.24	Аналитический метод	0.1	-
1710	104894.60	103680.72	Аналитический метод	0.1	-
1711	104894.55	103681.28	Аналитический метод	0.1	-
1712	104894.48	103681.69	Аналитический метод	0.1	-
1713	104894.34	103682.08	Аналитический метод	0.1	-
1714	104893.78	103683.15	Аналитический метод	0.1	-
1715	104893.55	103683.42	Аналитический метод	0.1	-
1716	104890.78	103685.74	Аналитический метод	0.1	-
1717	104889.42	103686.60	Аналитический метод	0.1	-
1718	104886.22	103688.84	Аналитический метод	0.1	-
1719	104885.71	103689.06	Аналитический метод	0.1	-
1720	104885.20	103689.20	Аналитический метод	0.1	-
1721	104884.69	103689.27	Аналитический метод	0.1	-
1722	104884.09	103689.23	Аналитический метод	0.1	-
1723	104883.72	103689.10	Аналитический метод	0.1	-
1724	104883.25	103688.81	Аналитический метод	0.1	-
1725	104880.55	103686.01	Аналитический метод	0.1	-
1726	104878.94	103683.55	Аналитический метод	0.1	-
1727	104873.82	103676.49	Аналитический метод	0.1	-
1728	104865.40	103665.01	Аналитический метод	0.1	-
1729	104863.72	103662.84	Аналитический метод	0.1	-
1730	104861.63	103660.51	Аналитический метод	0.1	-
1731	104856.10	103652.25	Аналитический метод	0.1	-
1732	104847.13	103640.48	Аналитический метод	0.1	-
1733	104841.24	103632.48	Аналитический метод	0.1	-
1734	104839.38	103630.42	Аналитический метод	0.1	-
1735	104834.34	103623.38	Аналитический метод	0.1	-
1736	104829.92	103616.91	Аналитический метод	0.1	-
1737	104823.36	103608.23	Аналитический метод	0.1	-
1738	104821.60	103605.46	Аналитический метод	0.1	-
1739	104816.14	103598.64	Аналитический метод	0.1	-
1740	104811.62	103592.38	Аналитический метод	0.1	-
1741	104804.00	103581.43	Аналитический метод	0.1	-
1742	104802.27	103579.10	Аналитический метод	0.1	-
1743	104795.73	103570.75	Аналитический метод	0.1	-
1744	104783.36	103554.02	Аналитический метод	0.1	-

Сведения о местоположении границ объекта

1. Система координат МСК-1964 СПб

2. Сведения о характерных точках границ объекта

Обозначение характерных точек границ	Координаты, м		Метод определения координат характерной точки	Средняя квадратическая погрешность положения характерной точки (Mt), м	Описание обозначения точки на местности (при наличии)
	X	Y			
1745	104768.85	103534.21	Аналитический метод	0.1	-
1746	104766.62	103531.00	Аналитический метод	0.1	-
1747	104756.75	103517.39	Аналитический метод	0.1	-
1748	104756.47	103516.98	Аналитический метод	0.1	-
1749	104756.19	103516.38	Аналитический метод	0.1	-
1750	104756.08	103515.86	Аналитический метод	0.1	-
1751	104756.13	103511.98	Аналитический метод	0.1	-
1752	104755.91	103511.63	Аналитический метод	0.1	-
1753	104749.89	103504.28	Аналитический метод	0.1	-
1754	104745.74	103501.66	Аналитический метод	0.1	-
1755	104745.16	103501.10	Аналитический метод	0.1	-
1756	104744.53	103500.38	Аналитический метод	0.1	-
1757	104733.41	103485.08	Аналитический метод	0.1	-
1758	104716.91	103462.22	Аналитический метод	0.1	-
1759	104711.63	103454.95	Аналитический метод	0.1	-
1760	104705.82	103447.17	Аналитический метод	0.1	-
1761	104696.74	103435.17	Аналитический метод	0.1	-
1762	104690.59	103426.90	Аналитический метод	0.1	-
1763	104686.06	103421.07	Аналитический метод	0.1	-
1764	104683.24	103418.18	Аналитический метод	0.1	-
1765	104681.92	103415.97	Аналитический метод	0.1	-
1766	104681.34	103414.91	Аналитический метод	0.1	-
1767	104681.18	103414.38	Аналитический метод	0.1	-
1768	104681.14	103413.86	Аналитический метод	0.1	-
1769	104681.32	103413.27	Аналитический метод	0.1	-
1770	104684.17	103410.30	Аналитический метод	0.1	-
1771	104687.80	103407.23	Аналитический метод	0.1	-
1772	104692.49	103402.09	Аналитический метод	0.1	-
1773	104695.97	103398.75	Аналитический метод	0.1	-
1774	104715.25	103381.81	Аналитический метод	0.1	-
1775	104739.37	103360.64	Аналитический метод	0.1	-
1776	104757.71	103344.58	Аналитический метод	0.1	-
1777	104761.60	103341.18	Аналитический метод	0.1	-
1778	104770.89	103333.41	Аналитический метод	0.1	-
1779	104772.89	103332.20	Аналитический метод	0.1	-
1780	104775.87	103329.61	Аналитический метод	0.1	-
1781	104792.85	103315.42	Аналитический метод	0.1	-
1782	104825.05	103288.26	Аналитический метод	0.1	-
1783	104842.65	103273.39	Аналитический метод	0.1	-
1784	104860.52	103258.16	Аналитический метод	0.1	-
1785	104875.07	103245.97	Аналитический метод	0.1	-
1786	104884.19	103238.19	Аналитический метод	0.1	-
1787	104904.35	103220.92	Аналитический метод	0.1	-
1788	104933.11	103196.45	Аналитический метод	0.1	-
1789	104967.68	103167.18	Аналитический метод	0.1	-
1790	104995.58	103143.49	Аналитический метод	0.1	-
1791	105003.54	103136.81	Аналитический метод	0.1	-

Сведения о местоположении границ объекта

1. Система координат МСК-1964 СПб

2. Сведения о характерных точках границ объекта

Обозначение характерных точек границ	Координаты, м		Метод определения координат характерной точки	Средняя квадратическая погрешность положения характерной точки (Mt), м	Описание обозначения точки на местности (при наличии)
	X	Y			
1792	105007.21	103134.60	Аналитический метод	0.1	-
1793	105008.42	103133.39	Аналитический метод	0.1	-
1794	105009.78	103132.49	Аналитический метод	0.1	-
1795	105017.15	103128.95	Аналитический метод	0.1	-
1796	105019.28	103127.39	Аналитический метод	0.1	-
1797	105017.20	103125.07	Аналитический метод	0.1	-
1798	105011.77	103117.72	Аналитический метод	0.1	-
1799	105006.28	103110.27	Аналитический метод	0.1	-
1800	105005.10	103108.16	Аналитический метод	0.1	-
1801	105004.88	103107.17	Аналитический метод	0.1	-
1802	105005.24	103106.21	Аналитический метод	0.1	-
1803	105006.05	103105.22	Аналитический метод	0.1	-
1804	105008.75	103102.84	Аналитический метод	0.1	-
1805	105024.41	103086.19	Аналитический метод	0.1	-
1806	105032.68	103079.18	Аналитический метод	0.1	-
1807	105033.86	103077.65	Аналитический метод	0.1	-
1808	105040.06	103065.12	Аналитический метод	0.1	-
1809	105044.13	103054.12	Аналитический метод	0.1	-
1810	105048.06	103039.25	Аналитический метод	0.1	-
1811	105049.87	103027.35	Аналитический метод	0.1	-
1812	105050.93	103014.82	Аналитический метод	0.1	-
1813	105050.47	103002.64	Аналитический метод	0.1	-
1814	105049.38	102991.69	Аналитический метод	0.1	-
1815	105047.29	102979.14	Аналитический метод	0.1	-
1816	105042.69	102959.92	Аналитический метод	0.1	-
1817	105037.56	102937.66	Аналитический метод	0.1	-
1818	105032.43	102914.91	Аналитический метод	0.1	-
1819	105031.43	102911.04	Аналитический метод	0.1	-
1820	105026.35	102888.85	Аналитический метод	0.1	-
1821	105021.25	102866.10	Аналитический метод	0.1	-
1822	105020.32	102862.26	Аналитический метод	0.1	-
1823	105017.10	102847.88	Аналитический метод	0.1	-
1824	105012.86	102830.78	Аналитический метод	0.1	-
1825	105011.96	102826.94	Аналитический метод	0.1	-
1826	105006.70	102808.34	Аналитический метод	0.1	-
1827	104999.21	102787.50	Аналитический метод	0.1	-
1828	104993.63	102774.73	Аналитический метод	0.1	-
1829	104988.22	102763.02	Аналитический метод	0.1	-
1830	104983.98	102753.71	Аналитический метод	0.1	-
1831	104982.77	102750.48	Аналитический метод	0.1	-
1832	104981.67	102747.24	Аналитический метод	0.1	-
1833	104980.71	102743.98	Аналитический метод	0.1	-
1834	104979.84	102740.06	Аналитический метод	0.1	-
1835	104979.14	102736.14	Аналитический метод	0.1	-
1836	104978.63	102732.18	Аналитический метод	0.1	-
1837	104978.49	102730.67	Аналитический метод	0.1	-
1838	104978.50	102727.65	Аналитический метод	0.1	-

Сведения о местоположении границ объекта

1. Система координат МСК-1964 СПб

2. Сведения о характерных точках границ объекта

Обозначение характерных точек границ	Координаты, м		Метод определения координат характерной точки	Средняя квадратическая погрешность положения характерной точки (M _t), м	Описание обозначения точки на местности (при наличии)
	X	Y			
1839	104979.41	102709.83	Аналитический метод	0.1	-
1840	104978.81	102706.76	Аналитический метод	0.1	-
1841	104977.95	102702.92	Аналитический метод	0.1	-
1842	104977.66	102702.27	Аналитический метод	0.1	-
1843	104977.16	102701.66	Аналитический метод	0.1	-
1844	104976.73	102701.37	Аналитический метод	0.1	-
1845	104943.22	102692.23	Аналитический метод	0.1	-
1846	104927.02	102687.99	Аналитический метод	0.1	-
1847	104919.24	102686.21	Аналитический метод	0.1	-
1848	104918.23	102685.82	Аналитический метод	0.1	-
1849	104910.94	102680.69	Аналитический метод	0.1	-
1850	104906.00	102679.71	Аналитический метод	0.1	-
1851	104904.01	102679.61	Аналитический метод	0.1	-
1852	104901.22	102678.50	Аналитический метод	0.1	-
1853	104897.93	102677.07	Аналитический метод	0.1	-
1854	104893.71	102674.39	Аналитический метод	0.1	-
1855	104890.40	102671.91	Аналитический метод	0.1	-
1856	104886.69	102669.25	Аналитический метод	0.1	-
1857	104879.50	102663.63	Аналитический метод	0.1	-
1858	104875.59	102661.41	Аналитический метод	0.1	-
1859	104871.57	102659.28	Аналитический метод	0.1	-
1860	104866.85	102656.77	Аналитический метод	0.1	-
1861	104863.52	102654.89	Аналитический метод	0.1	-
1862	104859.59	102652.67	Аналитический метод	0.1	-
1863	104854.11	102650.36	Аналитический метод	0.1	-
1864	104836.66	102645.03	Аналитический метод	0.1	-
1865	104832.29	102643.79	Аналитический метод	0.1	-
1866	104823.42	102641.62	Аналитический метод	0.1	-
1867	104814.58	102639.25	Аналитический метод	0.1	-
1868	104805.75	102636.95	Аналитический метод	0.1	-
1869	104801.34	102635.79	Аналитический метод	0.1	-
1870	104792.42	102633.89	Аналитический метод	0.1	-
1871	104783.51	102631.77	Аналитический метод	0.1	-
1872	104774.66	102629.42	Аналитический метод	0.1	-
1873	104765.87	102626.93	Аналитический метод	0.1	-
1874	104757.02	102624.65	Аналитический метод	0.1	-
1875	104752.15	102623.23	Аналитический метод	0.1	-
1876	104749.70	102622.11	Аналитический метод	0.1	-
1877	104745.30	102621.12	Аналитический метод	0.1	-
1878	104740.34	102620.15	Аналитический метод	0.1	-
1879	104730.21	102617.76	Аналитический метод	0.1	-
1880	104728.78	102617.56	Аналитический метод	0.1	-
1881	104716.42	102614.08	Аналитический метод	0.1	-
1882	104704.61	102611.13	Аналитический метод	0.1	-
1883	104692.80	102608.10	Аналитический метод	0.1	-
1884	104683.94	102605.79	Аналитический метод	0.1	-
1885	104669.12	102602.16	Аналитический метод	0.1	-

Сведения о местоположении границ объекта

1. Система координат МСК-1964 СПб

2. Сведения о характерных точках границ объекта

Обозначение характерных точек границ	Координаты, м		Метод определения координат характерной точки	Средняя квадратическая погрешность положения характерной точки (Mt), м	Описание обозначения точки на местности (при наличии)
	X	Y			
1886	104660.23	102599.94	Аналитический метод	0.1	-
1887	104642.54	102595.25	Аналитический метод	0.1	-
1888	104621.90	102589.81	Аналитический метод	0.1	-
1889	104610.06	102587.01	Аналитический метод	0.1	-
1890	104604.11	102585.61	Аналитический метод	0.1	-
1891	104595.28	102583.10	Аналитический метод	0.1	-
1892	104592.54	102582.19	Аналитический метод	0.1	-
1893	104586.72	102580.71	Аналитический метод	0.1	-
1894	104578.17	102578.72	Аналитический метод	0.1	-
1895	104571.90	102577.10	Аналитический метод	0.1	-
1896	104567.00	102575.68	Аналитический метод	0.1	-
1897	104561.13	102574.07	Аналитический метод	0.1	-
1898	104552.29	102571.80	Аналитический метод	0.1	-
1899	104543.41	102569.61	Аналитический метод	0.1	-
1900	104534.54	102567.31	Аналитический метод	0.1	-
1901	104525.67	102565.10	Аналитический метод	0.1	-
1902	104516.77	102562.92	Аналитический метод	0.1	-
1903	104507.89	102560.76	Аналитический метод	0.1	-
1904	104499.01	102558.58	Аналитический метод	0.1	-
1905	104490.13	102556.36	Аналитический метод	0.1	-
1906	104481.28	102554.01	Аналитический метод	0.1	-
1907	104478.33	102553.38	Аналитический метод	0.1	-
1908	104471.08	102551.51	Аналитический метод	0.1	-
1909	104465.99	102550.24	Аналитический метод	0.1	-
1910	104465.17	102549.97	Аналитический метод	0.1	-
1911	104461.74	102549.09	Аналитический метод	0.1	-
1912	104455.81	102547.08	Аналитический метод	0.1	-
1913	104452.45	102546.27	Аналитический метод	0.1	-
1914	104450.44	102545.64	Аналитический метод	0.1	-
1915	104446.52	102544.88	Аналитический метод	0.1	-
1916	104440.53	102543.54	Аналитический метод	0.1	-
1917	104434.56	102542.21	Аналитический метод	0.1	-
1918	104429.13	102540.95	Аналитический метод	0.1	-
1919	104419.88	102538.10	Аналитический метод	0.1	-
1920	104416.95	102537.31	Аналитический метод	0.1	-
1921	104411.53	102536.10	Аналитический метод	0.1	-
1922	104399.11	102532.77	Аналитический метод	0.1	-
1923	104390.39	102530.30	Аналитический метод	0.1	-
1924	104382.02	102528.12	Аналитический метод	0.1	-
1925	104376.15	102526.71	Аналитический метод	0.1	-
1926	104369.75	102524.87	Аналитический метод	0.1	-
1927	104367.99	102524.17	Аналитический метод	0.1	-
1928	104360.00	102522.34	Аналитический метод	0.1	-
1929	104351.06	102520.08	Аналитический метод	0.1	-
1930	104346.25	102519.04	Аналитический метод	0.1	-
1931	104341.79	102518.08	Аналитический метод	0.1	-
1932	104335.19	102517.08	Аналитический метод	0.1	-

Сведения о местоположении границ объекта

1. Система координат МСК-1964 СПб

2. Сведения о характерных точках границ объекта

Обозначение характерных точек границ	Координаты, м		Метод определения координат характерной точки	Средняя квадратическая погрешность положения характерной точки (M _t), м	Описание обозначения точки на местности (при наличии)
	X	Y			
1933	104333.41	102516.80	Аналитический метод	0.1	-
1934	104322.60	102516.80	Аналитический метод	0.1	-
1935	104310.51	102517.68	Аналитический метод	0.1	-
1936	104298.40	102517.47	Аналитический метод	0.1	-
1937	104289.08	102516.94	Аналитический метод	0.1	-
1938	104285.92	102516.94	Аналитический метод	0.1	-
1939	104270.76	102513.71	Аналитический метод	0.1	-
1940	104248.61	102507.51	Аналитический метод	0.1	-
1941	104223.08	102500.85	Аналитический метод	0.1	-
1942	104205.84	102496.70	Аналитический метод	0.1	-
1943	104167.41	102486.70	Аналитический метод	0.1	-
1944	104164.08	102485.82	Аналитический метод	0.1	-
1945	104153.30	102483.09	Аналитический метод	0.1	-
1946	104144.97	102481.30	Аналитический метод	0.1	-
1947	104136.18	102478.61	Аналитический метод	0.1	-
1948	104131.82	102477.43	Аналитический метод	0.1	-
1949	104128.15	102476.78	Аналитический метод	0.1	-
1950	104122.86	102475.44	Аналитический метод	0.1	-
1951	104116.53	102473.50	Аналитический метод	0.1	-
1952	104106.47	102470.85	Аналитический метод	0.1	-
1953	104090.74	102466.56	Аналитический метод	0.1	-
1954	104084.17	102464.79	Аналитический метод	0.1	-
1955	104076.41	102462.81	Аналитический метод	0.1	-
1956	104067.81	102460.63	Аналитический метод	0.1	-
1957	104055.02	102457.53	Аналитический метод	0.1	-
1958	104035.93	102452.79	Аналитический метод	0.1	-
1959	104026.03	102450.43	Аналитический метод	0.1	-
1960	104015.44	102448.12	Аналитический метод	0.1	-
1961	103996.34	102443.62	Аналитический метод	0.1	-
1962	103981.07	102439.90	Аналитический метод	0.1	-
1963	103976.54	102438.65	Аналитический метод	0.1	-
1964	103960.23	102433.88	Аналитический метод	0.1	-
1965	103950.25	102430.63	Аналитический метод	0.1	-
1966	103943.34	102427.79	Аналитический метод	0.1	-
1967	103936.19	102424.49	Аналитический метод	0.1	-
1968	103930.79	102421.55	Аналитический метод	0.1	-
1969	103921.24	102415.66	Аналитический метод	0.1	-
1970	103918.85	102413.77	Аналитический метод	0.1	-
1971	103910.71	102406.64	Аналитический метод	0.1	-
1972	103908.84	102404.43	Аналитический метод	0.1	-
1973	103905.78	102400.32	Аналитический метод	0.1	-
1974	103902.78	102395.84	Аналитический метод	0.1	-
1975	103900.52	102390.85	Аналитический метод	0.1	-
1976	103899.09	102384.09	Аналитический метод	0.1	-
1977	103899.95	102376.11	Аналитический метод	0.1	-
1978	103900.54	102370.01	Аналитический метод	0.1	-
1979	103901.45	102363.95	Аналитический метод	0.1	-

Сведения о местоположении границ объекта

1. Система координат МСК-1964 СПб

2. Сведения о характерных точках границ объекта

Обозначение характерных точек границ	Координаты, м		Метод определения координат характерной точки	Средняя квадратическая погрешность положения характерной точки (Mt), м	Описание обозначения точки на местности (при наличии)
	X	Y			
1980	103902.02	102358.90	Аналитический метод	0.1	-
1981	103903.55	102346.67	Аналитический метод	0.1	-
1982	103907.15	102329.41	Аналитический метод	0.1	-
1983	103918.20	102286.59	Аналитический метод	0.1	-
1984	103921.82	102272.17	Аналитический метод	0.1	-
1985	103923.81	102261.66	Аналитический метод	0.1	-
1986	103924.41	102256.78	Аналитический метод	0.1	-
1987	103924.69	102253.54	Аналитический метод	0.1	-
1988	103924.85	102250.80	Аналитический метод	0.1	-
1989	103925.02	102244.77	Аналитический метод	0.1	-
1990	103924.88	102238.66	Аналитический метод	0.1	-
1991	103924.15	102230.64	Аналитический метод	0.1	-
1992	103923.43	102226.27	Аналитический метод	0.1	-
1993	103922.01	102216.55	Аналитический метод	0.1	-
1994	103919.40	102201.08	Аналитический метод	0.1	-
1995	103905.87	102153.39	Аналитический метод	0.1	-
1996	103895.58	102117.34	Аналитический метод	0.1	-
1997	103884.88	102080.63	Аналитический метод	0.1	-
1998	103883.21	102075.28	Аналитический метод	0.1	-
1999	103881.48	102069.30	Аналитический метод	0.1	-
2000	103880.59	102066.45	Аналитический метод	0.1	-
2001	103878.43	102060.84	Аналитический метод	0.1	-
2002	103877.13	102058.25	Аналитический метод	0.1	-
2003	103875.34	102058.48	Аналитический метод	0.1	-
2004	103873.44	102061.08	Аналитический метод	0.1	-
2005	103871.28	102063.76	Аналитический метод	0.1	-
2006	103869.39	102065.74	Аналитический метод	0.1	-
2007	103867.04	102067.79	Аналитический метод	0.1	-
2008	103864.53	102069.57	Аналитический метод	0.1	-
2009	103858.82	102072.13	Аналитический метод	0.1	-
2010	103853.25	102074.62	Аналитический метод	0.1	-
2011	103847.68	102077.11	Аналитический метод	0.1	-
2012	103841.98	102079.34	Аналитический метод	0.1	-
2013	103833.40	102082.58	Аналитический метод	0.1	-
2014	103827.55	102084.44	Аналитический метод	0.1	-
2015	103824.67	102085.38	Аналитический метод	0.1	-
2016	103816.12	102088.55	Аналитический метод	0.1	-
2017	103807.28	102091.13	Аналитический метод	0.1	-
2018	103804.33	102091.92	Аналитический метод	0.1	-
2019	103798.35	102093.26	Аналитический метод	0.1	-
2020	103789.50	102095.52	Аналитический метод	0.1	-
2021	103783.63	102097.10	Аналитический метод	0.1	-
2022	103774.98	102100.00	Аналитический метод	0.1	-
2023	103766.31	102102.86	Аналитический метод	0.1	-
2024	103754.15	102104.95	Аналитический метод	0.1	-
2025	103745.16	102106.47	Аналитический метод	0.1	-
2026	103739.03	102107.12	Аналитический метод	0.1	-

Сведения о местоположении границ объекта

1. Система координат МСК-1964 СПб

2. Сведения о характерных точках границ объекта

Обозначение характерных точек границ	Координаты, м		Метод определения координат характерной точки	Средняя квадратическая погрешность положения характерной точки (M _t), м	Описание обозначения точки на местности (при наличии)
	X	Y			
2027	103729.92	102107.95	Аналитический метод	0.1	-
2028	103717.77	102109.05	Аналитический метод	0.1	-
2029	103714.63	102108.97	Аналитический метод	0.1	-
2030	103711.61	102108.91	Аналитический метод	0.1	-
2031	103705.52	102108.95	Аналитический метод	0.1	-
2032	103699.45	102109.18	Аналитический метод	0.1	-
2033	103696.05	102109.48	Аналитический метод	0.1	-
2034	103689.80	102112.07	Аналитический метод	0.1	-
2035	103679.94	102115.17	Аналитический метод	0.1	-
2036	103672.46	102117.60	Аналитический метод	0.1	-
2037	103664.84	102119.58	Аналитический метод	0.1	-
2038	103659.99	102120.76	Аналитический метод	0.1	-
2039	103657.31	102122.04	Аналитический метод	0.1	-
2040	103653.74	102123.03	Аналитический метод	0.1	-
2041	103650.43	102123.77	Аналитический метод	0.1	-
2042	103636.26	102127.56	Аналитический метод	0.1	-
2043	103618.09	102130.30	Аналитический метод	0.1	-
2044	103611.11	102131.72	Аналитический метод	0.1	-
2045	103604.39	102133.20	Аналитический метод	0.1	-
2046	103602.38	102134.26	Аналитический метод	0.1	-
2047	103599.54	102136.11	Аналитический метод	0.1	-
2048	103596.57	102139.24	Аналитический метод	0.1	-
2049	103564.24	102158.77	Аналитический метод	0.1	-
2050	103556.58	102162.02	Аналитический метод	0.1	-
2051	103542.74	102167.15	Аналитический метод	0.1	-
2052	103534.34	102169.60	Аналитический метод	0.1	-
2053	103526.38	102171.77	Аналитический метод	0.1	-
2054	103517.12	102174.45	Аналитический метод	0.1	-
2055	103508.60	102176.72	Аналитический метод	0.1	-
2056	103502.55	102178.46	Аналитический метод	0.1	-
2057	103496.60	102180.27	Аналитический метод	0.1	-
2058	103490.23	102181.36	Аналитический метод	0.1	-
2059	103476.65	102185.41	Аналитический метод	0.1	-
2060	103458.97	102190.26	Аналитический метод	0.1	-
2061	103445.55	102194.23	Аналитический метод	0.1	-
2062	103423.89	102200.46	Аналитический метод	0.1	-
2063	103410.50	102204.37	Аналитический метод	0.1	-
2064	103390.47	102210.32	Аналитический метод	0.1	-
2065	103386.06	102211.67	Аналитический метод	0.1	-
2066	103384.21	102212.37	Аналитический метод	0.1	-
2067	103379.05	102213.56	Аналитический метод	0.1	-
2068	103370.30	102216.11	Аналитический метод	0.1	-
2069	103361.54	102218.68	Аналитический метод	0.1	-
2070	103354.98	102220.59	Аналитический метод	0.1	-
2071	103348.38	102222.52	Аналитический метод	0.1	-
2072	103342.43	102224.25	Аналитический метод	0.1	-
2073	103337.10	102225.82	Аналитический метод	0.1	-

Сведения о местоположении границ объекта

1. Система координат МСК-1964 СПб

2. Сведения о характерных точках границ объекта

Обозначение характерных точек границ	Координаты, м		Метод определения координат характерной точки	Средняя квадратическая погрешность положения характерной точки (Mt), м	Описание обозначения точки на местности (при наличии)
	X	Y			
2074	103330.82	102227.65	Аналитический метод	0.1	-
2075	103322.05	102230.21	Аналитический метод	0.1	-
2076	103317.67	102231.50	Аналитический метод	0.1	-
2077	103313.69	102232.78	Аналитический метод	0.1	-
2078	103288.09	102240.35	Аналитический метод	0.1	-
2079	103263.77	102247.20	Аналитический метод	0.1	-
2080	103247.02	102251.86	Аналитический метод	0.1	-
2081	103223.08	102258.76	Аналитический метод	0.1	-
2082	103214.85	102261.47	Аналитический метод	0.1	-
2083	103208.46	102263.56	Аналитический метод	0.1	-
2084	103205.52	102263.98	Аналитический метод	0.1	-
2085	103199.38	102265.59	Аналитический метод	0.1	-
2086	103179.63	102271.45	Аналитический метод	0.1	-
2087	103168.19	102274.46	Аналитический метод	0.1	-
2088	103127.01	102286.58	Аналитический метод	0.1	-
2089	103120.76	102288.39	Аналитический метод	0.1	-
2090	103099.95	102294.66	Аналитический метод	0.1	-
2091	103089.91	102297.49	Аналитический метод	0.1	-
2092	103087.56	102298.00	Аналитический метод	0.1	-
2093	103082.96	102298.78	Аналитический метод	0.1	-
2094	103079.74	102299.66	Аналитический метод	0.1	-
2095	103073.22	102301.69	Аналитический метод	0.1	-
2096	103062.32	102304.79	Аналитический метод	0.1	-
2097	103051.99	102307.79	Аналитический метод	0.1	-
2098	103041.65	102310.70	Аналитический метод	0.1	-
2099	103025.12	102315.71	Аналитический метод	0.1	-
2100	103020.79	102316.94	Аналитический метод	0.1	-
2101	103007.96	102320.88	Аналитический метод	0.1	-
2102	103002.84	102322.31	Аналитический метод	0.1	-
2103	103000.07	102323.29	Аналитический метод	0.1	-
2104	102994.13	102325.60	Аналитический метод	0.1	-
2105	102969.81	102332.57	Аналитический метод	0.1	-
2106	102957.33	102336.09	Аналитический метод	0.1	-
2107	102940.91	102340.71	Аналитический метод	0.1	-
2108	102926.37	102344.95	Аналитический метод	0.1	-
2109	102902.41	102352.10	Аналитический метод	0.1	-
2110	102886.24	102357.57	Аналитический метод	0.1	-
2111	102872.80	102361.49	Аналитический метод	0.1	-
2112	102869.41	102362.51	Аналитический метод	0.1	-
2113	102863.80	102365.93	Аналитический метод	0.1	-
2114	102861.98	102366.01	Аналитический метод	0.1	-
2115	102860.44	102365.93	Аналитический метод	0.1	-
2116	102858.97	102365.74	Аналитический метод	0.1	-
2117	102857.81	102365.79	Аналитический метод	0.1	-
2118	102856.60	102366.03	Аналитический метод	0.1	-
2119	102844.42	102369.37	Аналитический метод	0.1	-
2120	102838.50	102370.97	Аналитический метод	0.1	-

Сведения о местоположении границ объекта

1. Система координат МСК-1964 СПб

2. Сведения о характерных точках границ объекта

Обозначение характерных точек границ	Координаты, м		Метод определения координат характерной точки	Средняя квадратическая погрешность положения характерной точки (Mt), м	Описание обозначения точки на местности (при наличии)
	X	Y			
2121	102835.53	102371.61	Аналитический метод	0.1	-
2122	102834.33	102372.40	Аналитический метод	0.1	-
2123	102831.02	102375.93	Аналитический метод	0.1	-
2124	102830.63	102376.20	Аналитический метод	0.1	-
2125	102827.09	102377.45	Аналитический метод	0.1	-
2126	102807.89	102383.02	Аналитический метод	0.1	-
2127	102798.28	102386.05	Аналитический метод	0.1	-
2128	102776.86	102391.88	Аналитический метод	0.1	-
2129	102765.19	102396.33	Аналитический метод	0.1	-
2130	102762.51	102396.99	Аналитический метод	0.1	-
2131	102758.22	102398.29	Аналитический метод	0.1	-
2132	102754.36	102399.32	Аналитический метод	0.1	-
2133	102748.65	102401.06	Аналитический метод	0.1	-
2134	102735.10	102404.98	Аналитический метод	0.1	-
2135	102734.70	102405.00	Аналитический метод	0.1	-
2136	102733.03	102404.79	Аналитический метод	0.1	-
2137	102729.34	102403.55	Аналитический метод	0.1	-
2138	102725.72	102404.30	Аналитический метод	0.1	-
2139	102705.17	102410.55	Аналитический метод	0.1	-
2140	102687.75	102415.68	Аналитический метод	0.1	-
2141	102664.76	102422.82	Аналитический метод	0.1	-
2142	102639.89	102430.55	Аналитический метод	0.1	-
2143	102619.81	102436.48	Аналитический метод	0.1	-
2144	102600.94	102442.14	Аналитический метод	0.1	-
2145	102599.10	102443.34	Аналитический метод	0.1	-
2146	102595.11	102447.17	Аналитический метод	0.1	-
2147	102591.04	102450.74	Аналитический метод	0.1	-
2148	102581.78	102458.28	Аналитический метод	0.1	-
2149	102572.98	102465.72	Аналитический метод	0.1	-
2150	102562.38	102474.97	Аналитический метод	0.1	-
2151	102558.34	102479.46	Аналитический метод	0.1	-
2152	102550.83	102487.22	Аналитический метод	0.1	-
2153	102548.02	102491.05	Аналитический метод	0.1	-
2154	102542.83	102497.19	Аналитический метод	0.1	-
2155	102530.34	102511.39	Аналитический метод	0.1	-
2156	102519.66	102523.89	Аналитический метод	0.1	-
2157	102509.89	102535.91	Аналитический метод	0.1	-
2158	102498.51	102549.37	Аналитический метод	0.1	-
2159	102492.56	102556.41	Аналитический метод	0.1	-
2160	102484.24	102567.31	Аналитический метод	0.1	-
2161	102479.27	102573.83	Аналитический метод	0.1	-
2162	102471.10	102584.03	Аналитический метод	0.1	-
2163	102468.57	102585.65	Аналитический метод	0.1	-
2164	102463.66	102587.89	Аналитический метод	0.1	-
2165	102451.15	102593.76	Аналитический метод	0.1	-
2166	102444.99	102597.35	Аналитический метод	0.1	-
2167	102439.22	102602.91	Аналитический метод	0.1	-

Сведения о местоположении границ объекта

1. Система координат МСК-1964 СПб

2. Сведения о характерных точках границ объекта

Обозначение характерных точек границ	Координаты, м		Метод определения координат характерной точки	Средняя квадратическая погрешность положения характерной точки (M _t), м	Описание обозначения точки на местности (при наличии)
	X	Y			
2168	102433.56	102609.12	Аналитический метод	0.1	-
2169	102421.71	102623.75	Аналитический метод	0.1	-
2170	102409.86	102638.01	Аналитический метод	0.1	-
2171	102388.07	102664.33	Аналитический метод	0.1	-
2172	102379.21	102675.07	Аналитический метод	0.1	-
2173	102371.43	102684.30	Аналитический метод	0.1	-
2174	102361.34	102697.68	Аналитический метод	0.1	-
2175	102352.21	102709.21	Аналитический метод	0.1	-
2176	102346.84	102716.08	Аналитический метод	0.1	-
2177	102341.68	102723.62	Аналитический метод	0.1	-
2178	102338.73	102728.87	Аналитический метод	0.1	-
2179	102331.44	102741.03	Аналитический метод	0.1	-
2180	102327.47	102745.71	Аналитический метод	0.1	-
2181	102325.45	102747.73	Аналитический метод	0.1	-
2182	102324.08	102748.71	Аналитический метод	0.1	-
2183	102321.35	102752.08	Аналитический метод	0.1	-
2184	102319.49	102754.59	Аналитический метод	0.1	-
2185	102314.56	102760.81	Аналитический метод	0.1	-
2186	102305.15	102773.03	Аналитический метод	0.1	-
2187	102295.67	102785.46	Аналитический метод	0.1	-
2188	102289.35	102793.81	Аналитический метод	0.1	-
2189	102280.10	102805.50	Аналитический метод	0.1	-
2190	102272.28	102815.99	Аналитический метод	0.1	-
2191	102265.53	102823.97	Аналитический метод	0.1	-
2192	102253.05	102840.68	Аналитический метод	0.1	-
2193	102242.59	102854.83	Аналитический метод	0.1	-
2194	102234.66	102865.59	Аналитический метод	0.1	-
2195	102227.96	102875.04	Аналитический метод	0.1	-
2196	102226.51	102878.31	Аналитический метод	0.1	-
2197	102222.88	102883.63	Аналитический метод	0.1	-
2198	102216.08	102894.89	Аналитический метод	0.1	-
2199	102207.66	102908.64	Аналитический метод	0.1	-
2200	102199.02	102922.08	Аналитический метод	0.1	-
2201	102190.61	102935.20	Аналитический метод	0.1	-
2202	102182.15	102948.29	Аналитический метод	0.1	-
2203	102173.92	102962.29	Аналитический метод	0.1	-
2204	102166.40	102974.77	Аналитический метод	0.1	-
2205	102159.55	102987.46	Аналитический метод	0.1	-
2206	102153.16	103000.95	Аналитический метод	0.1	-
2207	102149.17	103008.36	Аналитический метод	0.1	-
2208	102148.06	103010.61	Аналитический метод	0.1	-
2209	102145.17	103015.56	Аналитический метод	0.1	-
2210	102136.91	103029.02	Аналитический метод	0.1	-
2211	102134.81	103032.50	Аналитический метод	0.1	-
2212	102133.52	103035.04	Аналитический метод	0.1	-
2213	102132.80	103037.43	Аналитический метод	0.1	-
2214	102128.31	103044.07	Аналитический метод	0.1	-

Сведения о местоположении границ объекта

1. Система координат МСК-1964 СПб

2. Сведения о характерных точках границ объекта

Обозначение характерных точек границ	Координаты, м		Метод определения координат характерной точки	Средняя квадратическая погрешность положения характерной точки (M _t), м	Описание обозначения точки на местности (при наличии)
	X	Y			
2215	102124.67	103049.11	Аналитический метод	0.1	-
2216	102118.20	103060.97	Аналитический метод	0.1	-
2217	102110.50	103073.21	Аналитический метод	0.1	-
2218	102104.00	103084.24	Аналитический метод	0.1	-
2219	102096.52	103097.10	Аналитический метод	0.1	-
2220	102088.61	103109.57	Аналитический метод	0.1	-
2221	102078.76	103122.88	Аналитический метод	0.1	-
2222	102067.31	103132.40	Аналитический метод	0.1	-
2223	102055.67	103138.83	Аналитический метод	0.1	-
2224	102048.53	103141.76	Аналитический метод	0.1	-
2225	101874.52	103191.67	Аналитический метод	0.1	-
2226	101872.17	103192.37	Аналитический метод	0.1	-
2227	101867.20	103194.26	Аналитический метод	0.1	-
2228	101860.87	103195.82	Аналитический метод	0.1	-
2229	101855.00	103197.50	Аналитический метод	0.1	-
2230	101846.54	103199.41	Аналитический метод	0.1	-
2231	101836.72	103202.02	Аналитический метод	0.1	-
2232	101823.83	103205.10	Аналитический метод	0.1	-
2233	101810.26	103208.98	Аналитический метод	0.1	-
2234	101795.34	103212.97	Аналитический метод	0.1	-
2235	101781.85	103216.47	Аналитический метод	0.1	-
2236	101766.97	103220.50	Аналитический метод	0.1	-
2237	101754.51	103224.56	Аналитический метод	0.1	-
2238	101740.94	103228.56	Аналитический метод	0.1	-
2239	101736.40	103229.97	Аналитический метод	0.1	-
2240	101732.73	103230.98	Аналитический метод	0.1	-
2241	101724.08	103232.66	Аналитический метод	0.1	-
2242	101720.37	103233.62	Аналитический метод	0.1	-
2243	101715.92	103235.10	Аналитический метод	0.1	-
2244	101709.40	103236.91	Аналитический метод	0.1	-
2245	101698.62	103239.85	Аналитический метод	0.1	-
2246	101689.14	103242.51	Аналитический метод	0.1	-
2247	101680.97	103245.01	Аналитический метод	0.1	-
2248	101670.47	103248.14	Аналитический метод	0.1	-
2249	101663.99	103250.56	Аналитический метод	0.1	-
2250	101659.74	103251.57	Аналитический метод	0.1	-
2251	101656.10	103252.71	Аналитический метод	0.1	-
2252	101646.30	103253.83	Аналитический метод	0.1	-
2253	101639.57	103255.62	Аналитический метод	0.1	-
2254	101633.61	103257.49	Аналитический метод	0.1	-
2255	101626.05	103259.29	Аналитический метод	0.1	-
2256	101617.73	103261.50	Аналитический метод	0.1	-
2257	101609.89	103263.71	Аналитический метод	0.1	-
2258	101601.22	103266.26	Аналитический метод	0.1	-
2259	101592.93	103268.51	Аналитический метод	0.1	-
2260	101585.07	103270.94	Аналитический метод	0.1	-
2261	101575.70	103273.57	Аналитический метод	0.1	-

Сведения о местоположении границ объекта

1. Система координат МСК-1964 СПб

2. Сведения о характерных точках границ объекта

Обозначение характерных точек границ	Координаты, м		Метод определения координат характерной точки	Средняя квадратическая погрешность положения характерной точки (Mt), м	Описание обозначения точки на местности (при наличии)
	X	Y			
2262	101567.32	103276.02	Аналитический метод	0.1	-
2263	101558.21	103278.23	Аналитический метод	0.1	-
2264	101548.96	103280.58	Аналитический метод	0.1	-
2265	101540.97	103283.03	Аналитический метод	0.1	-
2266	101532.34	103285.95	Аналитический метод	0.1	-
2267	101532.04	103286.00	Аналитический метод	0.1	-
2268	101529.73	103286.02	Аналитический метод	0.1	-
2269	101527.02	103287.01	Аналитический метод	0.1	-
2270	101510.69	103291.95	Аналитический метод	0.1	-
2271	101502.63	103293.63	Аналитический метод	0.1	-
2272	101494.13	103295.96	Аналитический метод	0.1	-
2273	101483.89	103298.75	Аналитический метод	0.1	-
2274	101472.55	103301.81	Аналитический метод	0.1	-
2275	101461.48	103305.02	Аналитический метод	0.1	-
2276	101449.72	103308.30	Аналитический метод	0.1	-
2277	101440.33	103310.94	Аналитический метод	0.1	-
2278	101429.47	103313.63	Аналитический метод	0.1	-
2279	101419.70	103316.39	Аналитический метод	0.1	-
2280	101407.27	103319.83	Аналитический метод	0.1	-
2281	101403.51	103320.85	Аналитический метод	0.1	-
2282	101398.96	103321.89	Аналитический метод	0.1	-
2283	101396.20	103322.61	Аналитический метод	0.1	-
2284	101393.43	103323.65	Аналитический метод	0.1	-
2285	101387.38	103325.41	Аналитический метод	0.1	-
2286	101378.41	103328.04	Аналитический метод	0.1	-
2287	101366.56	103331.25	Аналитический метод	0.1	-
2288	101349.83	103336.01	Аналитический метод	0.1	-
2289	101335.28	103339.93	Аналитический метод	0.1	-
2290	101321.43	103343.89	Аналитический метод	0.1	-
2291	101310.28	103346.97	Аналитический метод	0.1	-
2292	101301.57	103349.46	Аналитический метод	0.1	-
2293	101293.20	103351.56	Аналитический метод	0.1	-
2294	101284.10	103353.84	Аналитический метод	0.1	-
2295	101279.72	103355.51	Аналитический метод	0.1	-
2296	101277.60	103356.19	Аналитический метод	0.1	-
2297	101274.62	103356.89	Аналитический метод	0.1	-
2298	101271.31	103357.87	Аналитический метод	0.1	-
2299	101258.91	103361.33	Аналитический метод	0.1	-
2300	101251.94	103363.10	Аналитический метод	0.1	-
2301	101242.64	103365.66	Аналитический метод	0.1	-
2302	101230.97	103368.85	Аналитический метод	0.1	-
2303	101218.66	103372.22	Аналитический метод	0.1	-
2304	101204.40	103376.11	Аналитический метод	0.1	-
2305	101189.69	103380.14	Аналитический метод	0.1	-
2306	101177.92	103383.34	Аналитический метод	0.1	-
2307	101168.52	103385.93	Аналитический метод	0.1	-
2308	101157.33	103388.98	Аналитический метод	0.1	-

Сведения о местоположении границ объекта

1. Система координат МСК-1964 СПб

2. Сведения о характерных точках границ объекта

Обозначение характерных точек границ	Координаты, м		Метод определения координат характерной точки	Средняя квадратическая погрешность положения характерной точки (M _t), м	Описание обозначения точки на местности (при наличии)
	X	Y			
2309	101150.23	103390.92	Аналитический метод	0.1	-
2310	101139.68	103393.81	Аналитический метод	0.1	-
2311	101127.92	103397.02	Аналитический метод	0.1	-
2312	101120.21	103399.13	Аналитический метод	0.1	-
2313	101118.12	103400.05	Аналитический метод	0.1	-
2314	101116.16	103400.46	Аналитический метод	0.1	-
2315	101104.41	103403.69	Аналитический метод	0.1	-
2316	101089.69	103407.72	Аналитический метод	0.1	-
2317	101075.00	103411.76	Аналитический метод	0.1	-
2318	101057.35	103416.59	Аналитический метод	0.1	-
2319	101042.63	103420.61	Аналитический метод	0.1	-
2320	101027.93	103424.64	Аналитический метод	0.1	-
2321	101016.18	103427.92	Аналитический метод	0.1	-
2322	101004.45	103431.29	Аналитический метод	0.1	-
2323	100992.73	103434.66	Аналитический метод	0.1	-
2324	100981.01	103438.03	Аналитический метод	0.1	-
2325	100966.35	103442.22	Аналитический метод	0.1	-
2326	100951.75	103446.41	Аналитический метод	0.1	-
2327	100937.96	103450.85	Аналитический метод	0.1	-
2328	100936.01	103453.11	Аналитический метод	0.1	-
2329	100935.71	103453.94	Аналитический метод	0.1	-
2330	100935.61	103454.77	Аналитический метод	0.1	-
2331	100934.89	103467.22	Аналитический метод	0.1	-
2332	100934.42	103479.56	Аналитический метод	0.1	-
2333	100933.24	103483.62	Аналитический метод	0.1	-
2334	100932.94	103484.19	Аналитический метод	0.1	-
2335	100932.46	103484.71	Аналитический метод	0.1	-
2336	100931.90	103485.05	Аналитический метод	0.1	-
2337	100931.31	103485.22	Аналитический метод	0.1	-
2338	100929.20	103485.87	Аналитический метод	0.1	-
2339	100924.53	103486.44	Аналитический метод	0.1	-
2340	100919.86	103486.43	Аналитический метод	0.1	-
2341	100910.69	103486.16	Аналитический метод	0.1	-
2342	100901.57	103485.68	Аналитический метод	0.1	-
2343	100892.46	103484.59	Аналитический метод	0.1	-
2344	100883.36	103483.91	Аналитический метод	0.1	-
2345	100878.80	103483.21	Аналитический метод	0.1	-
2346	100869.52	103480.97	Аналитический метод	0.1	-
2347	100864.04	103479.82	Аналитический метод	0.1	-
2348	100860.97	103479.24	Аналитический метод	0.1	-
2349	100856.46	103478.81	Аналитический метод	0.1	-
2350	100851.99	103478.55	Аналитический метод	0.1	-
2351	100847.53	103479.10	Аналитический метод	0.1	-
2352	100838.51	103480.53	Аналитический метод	0.1	-
2353	100833.98	103481.14	Аналитический метод	0.1	-
2354	100824.89	103481.96	Аналитический метод	0.1	-
2355	100820.49	103482.87	Аналитический метод	0.1	-

Сведения о местоположении границ объекта

1. Система координат МСК-1964 СПб

2. Сведения о характерных точках границ объекта

Обозначение характерных точек границ	Координаты, м		Метод определения координат характерной точки	Средняя квадратическая погрешность положения характерной точки (M _t), м	Описание обозначения точки на местности (при наличии)
	X	Y			
2356	100816.17	103484.22	Аналитический метод	0.1	-
2357	100811.70	103485.34	Аналитический метод	0.1	-
2358	100807.17	103486.20	Аналитический метод	0.1	-
2359	100802.75	103487.24	Аналитический метод	0.1	-
2360	100798.38	103488.50	Аналитический метод	0.1	-
2361	100794.01	103489.81	Аналитический метод	0.1	-
2362	100789.60	103491.02	Аналитический метод	0.1	-
2363	100785.04	103491.83	Аналитический метод	0.1	-
2364	100775.93	103492.85	Аналитический метод	0.1	-
2365	100771.30	103492.92	Аналитический метод	0.1	-
2366	100771.20	103493.26	Аналитический метод	0.1	-
2367	100770.93	103495.90	Аналитический метод	0.1	-
2368	100769.10	103499.62	Аналитический метод	0.1	-
2369	100762.82	103515.40	Аналитический метод	0.1	-
2370	100761.33	103519.71	Аналитический метод	0.1	-
2371	100760.69	103524.38	Аналитический метод	0.1	-
2372	100760.18	103526.46	Аналитический метод	0.1	-
2373	100760.15	103528.00	Аналитический метод	0.1	-
2374	100759.21	103533.43	Аналитический метод	0.1	-
2375	100757.16	103541.57	Аналитический метод	0.1	-
2376	100752.58	103571.16	Аналитический метод	0.1	-
2377	100747.98	103600.82	Аналитический метод	0.1	-
2378	100743.17	103631.84	Аналитический метод	0.1	-
2379	100737.01	103661.25	Аналитический метод	0.1	-
2380	100730.13	103686.16	Аналитический метод	0.1	-
2381	100729.91	103687.38	Аналитический метод	0.1	-
2382	100722.14	103716.46	Аналитический метод	0.1	-
2383	100714.56	103745.20	Аналитический метод	0.1	-
2384	100708.38	103768.61	Аналитический метод	0.1	-
2385	100700.84	103797.25	Аналитический метод	0.1	-
2386	100693.28	103825.91	Аналитический метод	0.1	-
2387	100681.81	103869.53	Аналитический метод	0.1	-
2388	100680.12	103883.04	Аналитический метод	0.1	-
2389	100679.11	103896.67	Аналитический метод	0.1	-
2390	100678.33	103911.53	Аналитический метод	0.1	-
2391	100675.91	103929.58	Аналитический метод	0.1	-
2392	100673.86	103955.33	Аналитический метод	0.1	-
2393	100669.01	103978.18	Аналитический метод	0.1	-
2394	100667.68	103984.11	Аналитический метод	0.1	-
2395	100666.06	103987.15	Аналитический метод	0.1	-
2396	100665.48	103988.58	Аналитический метод	0.1	-
2397	100664.85	103990.52	Аналитический метод	0.1	-
2398	100663.30	103993.52	Аналитический метод	0.1	-
2399	100662.33	103996.76	Аналитический метод	0.1	-
2400	100660.84	104000.29	Аналитический метод	0.1	-
2401	100656.10	104010.87	Аналитический метод	0.1	-
2402	100650.22	104023.99	Аналитический метод	0.1	-

Сведения о местоположении границ объекта

1. Система координат МСК-1964 СПб

2. Сведения о характерных точках границ объекта

Обозначение характерных точек границ	Координаты, м		Метод определения координат характерной точки	Средняя квадратическая погрешность положения характерной точки (M _t), м	Описание обозначения точки на местности (при наличии)
	X	Y			
2403	100648.85	104026.95	Аналитический метод	0.1	-
2404	100647.38	104029.63	Аналитический метод	0.1	-
2405	100642.56	104037.48	Аналитический метод	0.1	-
2406	100637.73	104045.26	Аналитический метод	0.1	-
2407	100631.31	104055.62	Аналитический метод	0.1	-
2408	100624.88	104066.00	Аналитический метод	0.1	-
2409	100621.68	104071.15	Аналитический метод	0.1	-
2410	100620.58	104073.25	Аналитический метод	0.1	-
2411	100617.59	104076.62	Аналитический метод	0.1	-
2412	100612.24	104085.34	Аналитический метод	0.1	-
2413	100604.45	104097.56	Аналитический метод	0.1	-
2414	100602.87	104100.78	Аналитический метод	0.1	-
2415	100597.02	104110.57	Аналитический метод	0.1	-
2416	100587.72	104125.72	Аналитический метод	0.1	-
2417	100580.79	104137.47	Аналитический метод	0.1	-
2418	100576.44	104145.63	Аналитический метод	0.1	-
2419	100575.30	104147.35	Аналитический метод	0.1	-
2420	100575.22	104149.63	Аналитический метод	0.1	-
2421	100573.50	104155.73	Аналитический метод	0.1	-
2422	100571.00	104164.54	Аналитический метод	0.1	-
2423	100567.66	104176.27	Аналитический метод	0.1	-
2424	100564.32	104188.02	Аналитический метод	0.1	-
2425	100561.00	104199.75	Аналитический метод	0.1	-
2426	100557.67	104211.41	Аналитический метод	0.1	-
2427	100557.27	104214.32	Аналитический метод	0.1	-
2428	100556.58	104223.41	Аналитический метод	0.1	-
2429	100555.65	104235.58	Аналитический метод	0.1	-
2430	100554.72	104247.75	Аналитический метод	0.1	-
2431	100553.70	104253.16	Аналитический метод	0.1	-
2432	100552.95	104255.22	Аналитический метод	0.1	-
2433	100552.22	104259.99	Аналитический метод	0.1	-
2434	100549.29	104273.44	Аналитический метод	0.1	-
2435	100546.38	104286.83	Аналитический метод	0.1	-
2436	100543.32	104300.92	Аналитический метод	0.1	-
2437	100540.55	104313.63	Аналитический метод	0.1	-
2438	100537.64	104327.01	Аналитический метод	0.1	-
2439	100535.69	104335.96	Аналитический метод	0.1	-
2440	100531.81	104353.82	Аналитический метод	0.1	-
2441	100527.92	104371.68	Аналитический метод	0.1	-
2442	100526.73	104376.12	Аналитический метод	0.1	-
2443	100522.73	104389.27	Аналитический метод	0.1	-
2444	100517.43	104406.76	Аналитический метод	0.1	-
2445	100512.13	104424.24	Аналитический метод	0.1	-
2446	100511.37	104426.98	Аналитический метод	0.1	-
2447	100511.11	104432.11	Аналитический метод	0.1	-
2448	100510.36	104435.55	Аналитический метод	0.1	-
2449	100508.23	104444.13	Аналитический метод	0.1	-

Сведения о местоположении границ объекта

1. Система координат МСК-1964 СПб

2. Сведения о характерных точках границ объекта

Обозначение характерных точек границ	Координаты, м		Метод определения координат характерной точки	Средняя квадратическая погрешность положения характерной точки (M _t), м	Описание обозначения точки на местности (при наличии)
	X	Y			
2450	100507.48	104449.44	Аналитический метод	0.1	-
2451	100504.80	104460.32	Аналитический метод	0.1	-
2452	100503.42	104464.53	Аналитический метод	0.1	-
2453	100502.32	104470.15	Аналитический метод	0.1	-
2454	100501.81	104474.37	Аналитический метод	0.1	-
2455	100499.20	104485.95	Аналитический метод	0.1	-
2456	100499.30	104500.64	Аналитический метод	0.1	-
2457	100496.62	104512.90	Аналитический метод	0.1	-
2458	100494.25	104524.89	Аналитический метод	0.1	-
2459	100493.77	104526.85	Аналитический метод	0.1	-
2460	100494.23	104529.51	Аналитический метод	0.1	-
2461	100494.21	104529.88	Аналитический метод	0.1	-
2462	100491.23	104544.78	Аналитический метод	0.1	-
2463	100488.23	104559.74	Аналитический метод	0.1	-
2464	100486.29	104569.30	Аналитический метод	0.1	-
2465	100482.86	104583.55	Аналитический метод	0.1	-
2466	100478.57	104601.34	Аналитический метод	0.1	-
2467	100475.71	104613.14	Аналитический метод	0.1	-
2468	100475.52	104613.54	Аналитический метод	0.1	-
2469	100473.74	104615.77	Аналитический метод	0.1	-
2470	100473.19	104617.66	Аналитический метод	0.1	-
2471	100472.72	104621.22	Аналитический метод	0.1	-
2472	100469.25	104630.89	Аналитический метод	0.1	-
2473	100464.59	104643.79	Аналитический метод	0.1	-
2474	100463.11	104648.09	Аналитический метод	0.1	-
2475	100461.87	104652.46	Аналитический метод	0.1	-
2476	100459.10	104661.19	Аналитический метод	0.1	-
2477	100457.92	104665.55	Аналитический метод	0.1	-
2478	100455.18	104678.77	Аналитический метод	0.1	-
2479	100452.84	104689.24	Аналитический метод	0.1	-
2480	100451.71	104694.20	Аналитический метод	0.1	-
2481	100451.49	104695.95	Аналитический метод	0.1	-
2482	100450.92	104699.28	Аналитический метод	0.1	-
2483	100450.89	104700.86	Аналитический метод	0.1	-
2484	100454.08	104706.80	Аналитический метод	0.1	-
2485	100454.20	104707.27	Аналитический метод	0.1	-
2486	100454.05	104709.14	Аналитический метод	0.1	-
2487	100453.07	104713.46	Аналитический метод	0.1	-
2488	100450.50	104725.72	Аналитический метод	0.1	-
2489	100449.42	104730.15	Аналитический метод	0.1	-
2490	100447.39	104739.80	Аналитический метод	0.1	-
2491	100443.30	104759.59	Аналитический метод	0.1	-
2492	100439.10	104778.73	Аналитический метод	0.1	-
2493	100434.77	104799.45	Аналитический метод	0.1	-
2494	100429.99	104820.01	Аналитический метод	0.1	-
2495	100427.94	104829.77	Аналитический метод	0.1	-
2496	100427.28	104833.42	Аналитический метод	0.1	-

Сведения о местоположении границ объекта

1. Система координат МСК-1964 СПб

2. Сведения о характерных точках границ объекта

Обозначение характерных точек границ	Координаты, м		Метод определения координат характерной точки	Средняя квадратическая погрешность положения характерной точки (Mt), м	Описание обозначения точки на местности (при наличии)
	X	Y			
2497	100425.25	104842.73	Аналитический метод	0.1	-
2498	100422.41	104855.85	Аналитический метод	0.1	-
2499	100421.90	104858.22	Аналитический метод	0.1	-
2500	100421.70	104858.64	Аналитический метод	0.1	-
2501	100421.23	104859.20	Аналитический метод	0.1	-
2502	100420.96	104859.43	Аналитический метод	0.1	-
2503	100415.57	104861.87	Аналитический метод	0.1	-
2504	100413.97	104862.81	Аналитический метод	0.1	-
2505	100412.42	104866.79	Аналитический метод	0.1	-
2506	100412.05	104867.76	Аналитический метод	0.1	-
2507	100411.63	104869.56	Аналитический метод	0.1	-
2508	100411.44	104871.21	Аналитический метод	0.1	-
2509	100410.76	104874.71	Аналитический метод	0.1	-
2510	100408.57	104880.64	Аналитический метод	0.1	-
2511	100408.71	104881.57	Аналитический метод	0.1	-
2512	100408.50	104889.64	Аналитический метод	0.1	-
2513	100407.95	104893.90	Аналитический метод	0.1	-
2514	100407.44	104896.07	Аналитический метод	0.1	-
2515	100406.88	104899.78	Аналитический метод	0.1	-
2516	100401.67	104923.31	Аналитический метод	0.1	-
2517	100398.17	104939.80	Аналитический метод	0.1	-
2518	100394.44	104956.27	Аналитический метод	0.1	-
2519	100388.39	104984.17	Аналитический метод	0.1	-
2520	100384.21	105001.46	Аналитический метод	0.1	-
2521	100380.59	105018.06	Аналитический метод	0.1	-
2522	100376.50	105033.91	Аналитический метод	0.1	-
2523	100375.28	105040.77	Аналитический метод	0.1	-
2524	100370.11	105066.08	Аналитический метод	0.1	-
2525	100365.58	105086.04	Аналитический метод	0.1	-
2526	100356.80	105124.40	Аналитический метод	0.1	-
2527	100352.12	105145.37	Аналитический метод	0.1	-
2528	100343.97	105180.90	Аналитический метод	0.1	-
2529	100336.32	105214.58	Аналитический метод	0.1	-
2530	100334.51	105221.96	Аналитический метод	0.1	-
2531	100332.05	105233.46	Аналитический метод	0.1	-
2532	100331.39	105236.02	Аналитический метод	0.1	-
2533	100330.15	105243.78	Аналитический метод	0.1	-
2534	100329.49	105250.88	Аналитический метод	0.1	-
2535	100329.10	105252.69	Аналитический метод	0.1	-
2536	100328.12	105256.10	Аналитический метод	0.1	-
2537	100327.54	105257.53	Аналитический метод	0.1	-
2538	100326.29	105262.17	Аналитический метод	0.1	-
2539	100324.57	105270.44	Аналитический метод	0.1	-
2540	100323.21	105274.06	Аналитический метод	0.1	-
2541	100321.22	105284.72	Аналитический метод	0.1	-
2542	100316.12	105307.84	Аналитический метод	0.1	-
2543	100314.23	105320.28	Аналитический метод	0.1	-

Сведения о местоположении границ объекта

1. Система координат МСК-1964 СПб

2. Сведения о характерных точках границ объекта

Обозначение характерных точек границ	Координаты, м		Метод определения координат характерной точки	Средняя квадратическая погрешность положения характерной точки (M _t), м	Описание обозначения точки на местности (при наличии)
	X	Y			
2544	100311.44	105333.56	Аналитический метод	0.1	-
2545	100310.73	105336.96	Аналитический метод	0.1	-
2546	100304.99	105357.48	Аналитический метод	0.1	-
2547	100293.88	105387.77	Аналитический метод	0.1	-
2548	100287.53	105402.22	Аналитический метод	0.1	-
2549	100273.86	105429.58	Аналитический метод	0.1	-
2550	100268.89	105439.32	Аналитический метод	0.1	-
2551	100264.38	105450.05	Аналитический метод	0.1	-
2552	100248.81	105476.84	Аналитический метод	0.1	-
2553	100239.10	105492.47	Аналитический метод	0.1	-
2554	100229.09	105510.28	Аналитический метод	0.1	-
2555	100212.03	105539.98	Аналитический метод	0.1	-
2556	100210.54	105543.86	Аналитический метод	0.1	-
2557	100209.33	105550.25	Аналитический метод	0.1	-
2558	100209.29	105555.74	Аналитический метод	0.1	-
2559	100208.04	105581.67	Аналитический метод	0.1	-
2560	100205.03	105599.33	Аналитический метод	0.1	-
2561	100201.25	105611.73	Аналитический метод	0.1	-
2562	100201.19	105613.71	Аналитический метод	0.1	-
2563	100199.72	105618.41	Аналитический метод	0.1	-
2564	100198.23	105625.66	Аналитический метод	0.1	-
2565	100196.41	105635.29	Аналитический метод	0.1	-
2566	100196.24	105636.62	Аналитический метод	0.1	-
2567	100196.48	105636.99	Аналитический метод	0.1	-
2568	100197.80	105637.54	Аналитический метод	0.1	-
2569	100202.88	105638.14	Аналитический метод	0.1	-
2570	100211.05	105640.09	Аналитический метод	0.1	-
2571	100228.20	105644.43	Аналитический метод	0.1	-
2572	100258.86	105651.22	Аналитический метод	0.1	-
2573	100271.84	105654.57	Аналитический метод	0.1	-
2574	100275.96	105655.48	Аналитический метод	0.1	-
2575	100276.55	105655.80	Аналитический метод	0.1	-
2576	100277.17	105656.91	Аналитический метод	0.1	-
2577	100277.31	105657.42	Аналитический метод	0.1	-
2578	100276.99	105659.54	Аналитический метод	0.1	-
2579	100276.56	105661.39	Аналитический метод	0.1	-
2580	100275.78	105664.77	Аналитический метод	0.1	-
2581	100274.67	105668.57	Аналитический метод	0.1	-
2582	100275.35	105680.03	Аналитический метод	0.1	-
2583	100274.91	105695.15	Аналитический метод	0.1	-
2584	100270.62	105719.06	Аналитический метод	0.1	-
2585	100266.66	105739.74	Аналитический метод	0.1	-
2586	100259.42	105768.53	Аналитический метод	0.1	-
2587	100249.53	105802.35	Аналитический метод	0.1	-
2588	100248.02	105810.42	Аналитический метод	0.1	-
2589	100248.02	105812.79	Аналитический метод	0.1	-
2590	100248.24	105813.72	Аналитический метод	0.1	-

Сведения о местоположении границ объекта

1. Система координат МСК-1964 СПб

2. Сведения о характерных точках границ объекта

Обозначение характерных точек границ	Координаты, м		Метод определения координат характерной точки	Средняя квадратическая погрешность положения характерной точки (M _t), м	Описание обозначения точки на местности (при наличии)
	X	Y			
2591	100264.10	105817.61	Аналитический метод	0.1	-
2592	100287.49	105822.43	Аналитический метод	0.1	-
2593	100287.80	105822.55	Аналитический метод	0.1	-
2594	100288.49	105823.21	Аналитический метод	0.1	-
2595	100288.77	105823.81	Аналитический метод	0.1	-
2596	100288.88	105825.06	Аналитический метод	0.1	-
2597	100288.51	105831.37	Аналитический метод	0.1	-
2598	100284.92	105858.10	Аналитический метод	0.1	-
2599	100282.42	105887.78	Аналитический метод	0.1	-
2600	100281.24	105908.85	Аналитический метод	0.1	-
2601	100278.62	105938.83	Аналитический метод	0.1	-
2602	100277.30	105967.62	Аналитический метод	0.1	-
2603	100276.65	105996.97	Аналитический метод	0.1	-
2604	100281.02	106023.84	Аналитический метод	0.1	-
2605	100284.42	106049.66	Аналитический метод	0.1	-
2606	100288.73	106073.94	Аналитический метод	0.1	-
2607	100289.06	106086.61	Аналитический метод	0.1	-
2608	100290.10	106096.20	Аналитический метод	0.1	-
2609	100293.82	106117.25	Аналитический метод	0.1	-
2610	100295.69	106127.92	Аналитический метод	0.1	-
2611	100300.83	106147.71	Аналитический метод	0.1	-
2612	100307.32	106175.38	Аналитический метод	0.1	-
2613	100315.05	106205.64	Аналитический метод	0.1	-
2614	100322.39	106235.01	Аналитический метод	0.1	-
2615	100329.35	106264.87	Аналитический метод	0.1	-
2616	100337.00	106294.94	Аналитический метод	0.1	-
2617	100344.22	106323.87	Аналитический метод	0.1	-
2618	100351.57	106353.01	Аналитический метод	0.1	-
2619	100355.44	106369.60	Аналитический метод	0.1	-
2620	100356.67	106373.02	Аналитический метод	0.1	-
2621	100357.44	106375.98	Аналитический метод	0.1	-
2622	100358.84	106382.27	Аналитический метод	0.1	-
2623	100358.88	106383.95	Аналитический метод	0.1	-
2624	100364.75	106401.17	Аналитический метод	0.1	-
2625	100373.17	106423.94	Аналитический метод	0.1	-
2626	100378.81	106445.56	Аналитический метод	0.1	-
2627	100389.14	106479.60	Аналитический метод	0.1	-
2628	100398.57	106506.36	Аналитический метод	0.1	-
2629	100408.87	106533.42	Аналитический метод	0.1	-
2630	100420.01	106561.08	Аналитический метод	0.1	-
2631	100439.24	106589.85	Аналитический метод	0.1	-
2632	100452.62	106607.34	Аналитический метод	0.1	-
2633	100453.80	106608.71	Аналитический метод	0.1	-
2634	100455.06	106610.63	Аналитический метод	0.1	-
2635	100455.22	106611.18	Аналитический метод	0.1	-
2636	100455.20	106612.09	Аналитический метод	0.1	-
2637	100455.07	106612.56	Аналитический метод	0.1	-

Сведения о местоположении границ объекта

1. Система координат МСК-1964 СПб

2. Сведения о характерных точках границ объекта

Обозначение характерных точек границ	Координаты, м		Метод определения координат характерной точки	Средняя квадратическая погрешность положения характерной точки (Mt), м	Описание обозначения точки на местности (при наличии)
	X	Y			
2638	100437.29	106639.55	Аналитический метод	0.1	-
2639	100432.73	106645.91	Аналитический метод	0.1	-
2640	100432.54	106646.53	Аналитический метод	0.1	-
2641	100432.60	106647.14	Аналитический метод	0.1	-
2642	100433.04	106648.05	Аналитический метод	0.1	-
2643	100434.83	106650.81	Аналитический метод	0.1	-
2644	100437.43	106653.72	Аналитический метод	0.1	-
2645	100448.61	106665.26	Аналитический метод	0.1	-
2646	100461.80	106678.20	Аналитический метод	0.1	-
2647	100464.59	106681.08	Аналитический метод	0.1	-
2648	100472.86	106689.78	Аналитический метод	0.1	-
2649	100482.58	106699.34	Аналитический метод	0.1	-
2650	100493.83	106709.49	Аналитический метод	0.1	-
2651	100506.04	106720.11	Аналитический метод	0.1	-
2652	100517.67	106730.10	Аналитический метод	0.1	-
2653	100530.26	106741.01	Аналитический метод	0.1	-
2654	100542.74	106751.85	Аналитический метод	0.1	-
2655	100550.07	106757.28	Аналитический метод	0.1	-
2656	100560.76	106764.19	Аналитический метод	0.1	-
2657	100562.99	106765.83	Аналитический метод	0.1	-
2658	100568.15	106769.79	Аналитический метод	0.1	-
2659	100572.96	106773.20	Аналитический метод	0.1	-
2660	100574.88	106774.23	Аналитический метод	0.1	-
2661	100580.38	106778.70	Аналитический метод	0.1	-
2662	100583.32	106780.59	Аналитический метод	0.1	-
2663	100585.06	106781.26	Аналитический метод	0.1	-
2664	100585.35	106781.44	Аналитический метод	0.1	-
2665	100593.25	106788.34	Аналитический метод	0.1	-
2666	100603.55	106798.25	Аналитический метод	0.1	-
2667	100609.61	106805.64	Аналитический метод	0.1	-
2668	100620.72	106822.43	Аналитический метод	0.1	-
2669	100624.33	106829.18	Аналитический метод	0.1	-
2670	100627.15	106835.84	Аналитический метод	0.1	-
2671	100627.74	106838.05	Аналитический метод	0.1	-
2672	100627.82	106839.86	Аналитический метод	0.1	-
2673	100628.87	106844.76	Аналитический метод	0.1	-
2674	100631.52	106853.96	Аналитический метод	0.1	-
2675	100640.31	106875.24	Аналитический метод	0.1	-
2676	100640.39	106875.62	Аналитический метод	0.1	-
2677	100640.31	106877.19	Аналитический метод	0.1	-
2678	100640.23	106877.54	Аналитический метод	0.1	-
2679	100636.47	106886.20	Аналитический метод	0.1	-
2680	100634.96	106890.24	Аналитический метод	0.1	-
2681	100635.00	106891.85	Аналитический метод	0.1	-
2682	100635.42	106893.56	Аналитический метод	0.1	-
2683	100638.19	106901.56	Аналитический метод	0.1	-
2684	100642.58	106913.72	Аналитический метод	0.1	-

Сведения о местоположении границ объекта

1. Система координат МСК-1964 СПб

2. Сведения о характерных точках границ объекта

Обозначение характерных точек границ	Координаты, м		Метод определения координат характерной точки	Средняя квадратическая погрешность положения характерной точки (Mt), м	Описание обозначения точки на местности (при наличии)
	X	Y			
2685	100647.22	106926.13	Аналитический метод	0.1	-
2686	100656.15	106950.35	Аналитический метод	0.1	-
2687	100665.36	106974.53	Аналитический метод	0.1	-
2688	100676.32	107003.41	Аналитический метод	0.1	-
2689	100685.43	107027.69	Аналитический метод	0.1	-
2690	100695.24	107053.43	Аналитический метод	0.1	-
2691	100704.54	107078.15	Аналитический метод	0.1	-
2692	100714.20	107103.44	Аналитический метод	0.1	-
2693	100722.66	107126.39	Аналитический метод	0.1	-
2694	100725.54	107135.24	Аналитический метод	0.1	-
2695	100726.70	107145.36	Аналитический метод	0.1	-
2696	100727.43	107148.19	Аналитический метод	0.1	-
2697	100728.56	107150.98	Аналитический метод	0.1	-
2698	100730.14	107153.39	Аналитический метод	0.1	-
2699	100735.53	107159.97	Аналитический метод	0.1	-
2700	100738.54	107166.63	Аналитический метод	0.1	-
2701	100740.33	107171.92	Аналитический метод	0.1	-
2702	100741.13	107175.99	Аналитический метод	0.1	-
2703	100750.19	107199.09	Аналитический метод	0.1	-
2704	100755.07	107212.45	Аналитический метод	0.1	-
2705	100760.38	107226.38	Аналитический метод	0.1	-
2706	100765.56	107240.73	Аналитический метод	0.1	-
2707	100769.80	107251.47	Аналитический метод	0.1	-
2708	100778.80	107275.49	Аналитический метод	0.1	-
2709	100789.18	107305.78	Аналитический метод	0.1	-
2710	100797.96	107332.41	Аналитический метод	0.1	-
2711	100801.96	107343.31	Аналитический метод	0.1	-
2712	100805.39	107353.83	Аналитический метод	0.1	-
2713	100809.20	107372.46	Аналитический метод	0.1	-
2714	100811.12	107382.97	Аналитический метод	0.1	-
2715	100813.35	107393.41	Аналитический метод	0.1	-
2716	100815.21	107404.69	Аналитический метод	0.1	-
2717	100816.70	107420.59	Аналитический метод	0.1	-
2718	100816.90	107423.32	Аналитический метод	0.1	-
2719	100822.12	107446.20	Аналитический метод	0.1	-
2720	100823.11	107449.16	Аналитический метод	0.1	-
2721	100829.85	107479.79	Аналитический метод	0.1	-
2722	100829.80	107486.80	Аналитический метод	0.1	-
2723	100829.18	107499.41	Аналитический метод	0.1	-
2724	100829.12	107504.25	Аналитический метод	0.1	-
2725	100828.53	107510.61	Аналитический метод	0.1	-
2726	100828.24	107519.73	Аналитический метод	0.1	-
2727	100828.56	107522.25	Аналитический метод	0.1	-
2728	100827.45	107553.52	Аналитический метод	0.1	-
2729	100826.48	107583.23	Аналитический метод	0.1	-
2730	100826.49	107601.56	Аналитический метод	0.1	-
2731	100826.64	107623.21	Аналитический метод	0.1	-

Сведения о местоположении границ объекта

1. Система координат МСК-1964 СПб

2. Сведения о характерных точках границ объекта

Обозначение характерных точек границ	Координаты, м		Метод определения координат характерной точки	Средняя квадратическая погрешность положения характерной точки (Mt), м	Описание обозначения точки на местности (при наличии)
	X	Y			
2732	100832.66	107643.40	Аналитический метод	0.1	-
2733	100839.56	107666.06	Аналитический метод	0.1	-
2734	100840.06	107667.79	Аналитический метод	0.1	-
2735	100840.09	107668.21	Аналитический метод	0.1	-
2736	100839.82	107670.06	Аналитический метод	0.1	-
2737	100839.86	107671.96	Аналитический метод	0.1	-
2738	100839.11	107684.61	Аналитический метод	0.1	-
2739	100838.32	107696.22	Аналитический метод	0.1	-
2740	100837.21	107705.73	Аналитический метод	0.1	-
2741	100835.05	107723.57	Аналитический метод	0.1	-
2742	100832.93	107740.14	Аналитический метод	0.1	-
2743	100828.45	107763.94	Аналитический метод	0.1	-
2744	100825.85	107780.47	Аналитический метод	0.1	-
2745	100822.91	107798.13	Аналитический метод	0.1	-
2746	100820.53	107813.98	Аналитический метод	0.1	-
2747	100820.16	107816.48	Аналитический метод	0.1	-
2748	100819.48	107818.05	Аналитический метод	0.1	-
2749	100819.28	107818.34	Аналитический метод	0.1	-
2750	100804.69	107833.01	Аналитический метод	0.1	-
2751	100800.97	107837.10	Аналитический метод	0.1	-
2752	100800.25	107839.86	Аналитический метод	0.1	-
2753	100797.68	107855.02	Аналитический метод	0.1	-
2754	100792.48	107885.72	Аналитический метод	0.1	-
2755	100787.00	107917.90	Аналитический метод	0.1	-
2756	100785.51	107923.77	Аналитический метод	0.1	-
2757	100782.94	107932.64	Аналитический метод	0.1	-
2758	100777.97	107949.50	Аналитический метод	0.1	-
2759	100773.15	107966.61	Аналитический метод	0.1	-
2760	100768.05	107984.52	Аналитический метод	0.1	-
2761	100767.72	107987.54	Аналитический метод	0.1	-
2762	100766.42	107992.76	Аналитический метод	0.1	-
2763	100764.46	107997.94	Аналитический метод	0.1	-
2764	100759.86	108009.81	Аналитический метод	0.1	-
2765	100758.74	108011.58	Аналитический метод	0.1	-
2766	100756.61	108020.06	Аналитический метод	0.1	-
2767	100749.88	108047.74	Аналитический метод	0.1	-
2768	100747.26	108059.91	Аналитический метод	0.1	-
2769	100744.16	108071.99	Аналитический метод	0.1	-
2770	100740.17	108088.12	Аналитический метод	0.1	-
2771	100733.78	108110.79	Аналитический метод	0.1	-
2772	100728.84	108128.04	Аналитический метод	0.1	-
2773	100724.22	108143.06	Аналитический метод	0.1	-
2774	100723.15	108146.85	Аналитический метод	0.1	-
2775	100718.24	108165.71	Аналитический метод	0.1	-
2776	100711.73	108188.64	Аналитический метод	0.1	-
2777	100709.44	108196.95	Аналитический метод	0.1	-
2778	100708.43	108200.32	Аналитический метод	0.1	-

Сведения о местоположении границ объекта

1. Система координат МСК-1964 СПб

2. Сведения о характерных точках границ объекта

Обозначение характерных точек границ	Координаты, м		Метод определения координат характерной точки	Средняя квадратическая погрешность положения характерной точки (M _t), м	Описание обозначения точки на местности (при наличии)
	X	Y			
2779	100701.92	108219.49	Аналитический метод	0.1	-
2780	100693.39	108245.80	Аналитический метод	0.1	-
2781	100688.44	108271.26	Аналитический метод	0.1	-
2782	100686.27	108282.95	Аналитический метод	0.1	-
2783	100685.71	108287.07	Аналитический метод	0.1	-
2784	100684.88	108288.67	Аналитический метод	0.1	-
2785	100684.31	108292.97	Аналитический метод	0.1	-
2786	100684.39	108293.87	Аналитический метод	0.1	-
2787	100684.63	108294.60	Аналитический метод	0.1	-
2788	100685.16	108295.63	Аналитический метод	0.1	-
2789	100685.75	108296.14	Аналитический метод	0.1	-
2790	100712.89	108302.89	Аналитический метод	0.1	-
2791	100744.52	108311.06	Аналитический метод	0.1	-
2792	100761.45	108317.03	Аналитический метод	0.1	-
2793	100783.08	108322.35	Аналитический метод	0.1	-
2794	100789.13	108324.05	Аналитический метод	0.1	-
2795	100792.12	108325.19	Аналитический метод	0.1	-
2796	100794.94	108326.12	Аналитический метод	0.1	-
2797	100807.45	108329.39	Аналитический метод	0.1	-
2798	100829.37	108334.75	Аналитический метод	0.1	-
2799	100850.23	108340.40	Аналитический метод	0.1	-
2800	100857.58	108341.99	Аналитический метод	0.1	-
2801	100863.95	108344.15	Аналитический метод	0.1	-
2802	100880.94	108348.48	Аналитический метод	0.1	-
2803	100901.28	108354.05	Аналитический метод	0.1	-
2804	100905.20	108354.88	Аналитический метод	0.1	-
2805	100924.09	108360.04	Аналитический метод	0.1	-
2806	100949.84	108367.18	Аналитический метод	0.1	-
2807	100980.24	108374.84	Аналитический метод	0.1	-
2808	100984.08	108375.63	Аналитический метод	0.1	-
2809	101001.19	108379.95	Аналитический метод	0.1	-
2810	101005.00	108381.30	Аналитический метод	0.1	-
2811	101007.03	108381.87	Аналитический метод	0.1	-
2812	101030.50	108387.96	Аналитический метод	0.1	-
2813	101058.62	108395.41	Аналитический метод	0.1	-
2814	101085.29	108402.00	Аналитический метод	0.1	-
2815	101112.79	108408.54	Аналитический метод	0.1	-
2816	101139.68	108415.26	Аналитический метод	0.1	-
2817	101165.56	108422.50	Аналитический метод	0.1	-
2818	101167.09	108422.69	Аналитический метод	0.1	-
2819	101181.40	108421.43	Аналитический метод	0.1	-
2820	101185.84	108422.02	Аналитический метод	0.1	-
2821	101216.31	108430.06	Аналитический метод	0.1	-
2822	101219.08	108429.68	Аналитический метод	0.1	-
2823	101221.70	108429.97	Аналитический метод	0.1	-
2824	101225.49	108431.23	Аналитический метод	0.1	-
2825	101230.34	108433.76	Аналитический метод	0.1	-

Сведения о местоположении границ объекта

1. Система координат МСК-1964 СПб

2. Сведения о характерных точках границ объекта

Обозначение характерных точек границ	Координаты, м		Метод определения координат характерной точки	Средняя квадратическая погрешность положения характерной точки (M _t), м	Описание обозначения точки на местности (при наличии)
	X	Y			
2826	101255.01	108440.37	Аналитический метод	0.1	-
2827	101258.64	108441.39	Аналитический метод	0.1	-
2828	101262.95	108442.45	Аналитический метод	0.1	-
2829	101273.18	108445.06	Аналитический метод	0.1	-
2830	101290.35	108448.83	Аналитический метод	0.1	-
2831	101296.69	108451.61	Аналитический метод	0.1	-
2832	101297.08	108451.90	Аналитический метод	0.1	-
2833	101297.58	108452.56	Аналитический метод	0.1	-
2834	101299.90	108455.54	Аналитический метод	0.1	-
2835	101300.99	108456.45	Аналитический метод	0.1	-
2836	101302.73	108457.35	Аналитический метод	0.1	-
2837	101328.15	108464.73	Аналитический метод	0.1	-
2838	101357.37	108472.13	Аналитический метод	0.1	-
2839	101384.46	108478.56	Аналитический метод	0.1	-
2840	101429.83	108488.85	Аналитический метод	0.1	-
2841	101438.25	108490.85	Аналитический метод	0.1	-
2842	101463.26	108497.07	Аналитический метод	0.1	-
2843	101483.87	108502.36	Аналитический метод	0.1	-
2844	101502.82	108507.28	Аналитический метод	0.1	-
2845	101515.38	108510.36	Аналитический метод	0.1	-
2846	101540.14	108517.05	Аналитический метод	0.1	-
2847	101547.73	108518.59	Аналитический метод	0.1	-
2848	101555.84	108520.09	Аналитический метод	0.1	-
2849	101567.29	108522.87	Аналитический метод	0.1	-
2850	101579.54	108525.83	Аналитический метод	0.1	-
2851	101587.31	108527.99	Аналитический метод	0.1	-
2852	101596.39	108530.22	Аналитический метод	0.1	-
2853	101603.43	108531.04	Аналитический метод	0.1	-
2854	101606.24	108531.15	Аналитический метод	0.1	-
2855	101629.50	108538.12	Аналитический метод	0.1	-
2856	101650.58	108544.79	Аналитический метод	0.1	-
2857	101661.53	108547.47	Аналитический метод	0.1	-
2858	101671.71	108549.14	Аналитический метод	0.1	-
2859	101696.91	108555.77	Аналитический метод	0.1	-
2860	101720.50	108561.84	Аналитический метод	0.1	-
2861	101738.29	108566.35	Аналитический метод	0.1	-
2862	101755.94	108570.88	Аналитический метод	0.1	-
2863	101773.67	108575.62	Аналитический метод	0.1	-
2864	101791.45	108580.28	Аналитический метод	0.1	-
2865	101809.31	108584.82	Аналитический метод	0.1	-
2866	101832.18	108590.86	Аналитический метод	0.1	-
2867	101856.36	108597.07	Аналитический метод	0.1	-
2868	101859.94	108598.04	Аналитический метод	0.1	-
2869	101868.48	108600.67	Аналитический метод	0.1	-
2870	101876.95	108603.14	Аналитический метод	0.1	-
2871	101881.58	108604.40	Аналитический метод	0.1	-
2872	101885.64	108604.99	Аналитический метод	0.1	-

Сведения о местоположении границ объекта

1. Система координат МСК-1964 СПб

2. Сведения о характерных точках границ объекта

Обозначение характерных точек границ	Координаты, м		Метод определения координат характерной точки	Средняя квадратическая погрешность положения характерной точки (Mt), м	Описание обозначения точки на местности (при наличии)
	X	Y			
2873	101911.01	108610.61	Аналитический метод	0.1	-
2874	101921.17	108613.95	Аналитический метод	0.1	-
2875	101923.77	108614.74	Аналитический метод	0.1	-
2876	101927.95	108615.30	Аналитический метод	0.1	-
2877	101953.34	108619.88	Аналитический метод	0.1	-
2878	101969.63	108623.02	Аналитический метод	0.1	-
2879	101991.00	108628.57	Аналитический метод	0.1	-
2880	102011.90	108635.97	Аналитический метод	0.1	-
2881	102022.17	108640.50	Аналитический метод	0.1	-
2882	102025.39	108641.24	Аналитический метод	0.1	-
2883	102042.90	108645.73	Аналитический метод	0.1	-
2884	102058.15	108649.73	Аналитический метод	0.1	-
2885	102062.61	108650.80	Аналитический метод	0.1	-
2886	102070.67	108652.56	Аналитический метод	0.1	-
2887	102089.18	108657.49	Аналитический метод	0.1	-
2888	102093.44	108658.06	Аналитический метод	0.1	-
2889	102097.18	108658.88	Аналитический метод	0.1	-
2890	102107.05	108662.11	Аналитический метод	0.1	-
2891	102110.05	108662.19	Аналитический метод	0.1	-
2892	102136.93	108669.63	Аналитический метод	0.1	-
2893	102165.76	108676.68	Аналитический метод	0.1	-
2894	102196.88	108684.32	Аналитический метод	0.1	-
2895	102199.57	108685.10	Аналитический метод	0.1	-
2896	102214.29	108689.07	Аналитический метод	0.1	-
2897	102229.76	108692.78	Аналитический метод	0.1	-
2898	102232.33	108693.51	Аналитический метод	0.1	-
2899	102257.57	108700.18	Аналитический метод	0.1	-
2900	102261.14	108701.29	Аналитический метод	0.1	-
2901	102265.88	108702.57	Аналитический метод	0.1	-
2902	102269.39	108703.36	Аналитический метод	0.1	-
2903	102284.77	108708.26	Аналитический метод	0.1	-
2904	102288.36	108710.57	Аналитический метод	0.1	-
2905	102292.50	108715.13	Аналитический метод	0.1	-
2906	102294.26	108716.24	Аналитический метод	0.1	-
2907	102302.35	108718.20	Аналитический метод	0.1	-
2908	102305.21	108718.92	Аналитический метод	0.1	-
2909	102317.87	108722.25	Аналитический метод	0.1	-
2910	102318.20	108722.40	Аналитический метод	0.1	-
2911	102319.30	108723.18	Аналитический метод	0.1	-
2912	102319.58	108723.50	Аналитический метод	0.1	-
2913	102319.71	108723.86	Аналитический метод	0.1	-
2914	102319.94	108725.57	Аналитический метод	0.1	-
2915	102323.86	108742.95	Аналитический метод	0.1	-
2916	102324.47	108746.02	Аналитический метод	0.1	-
2917	102324.61	108746.32	Аналитический метод	0.1	-
2918	102348.82	108753.62	Аналитический метод	0.1	-
2919	102364.11	108757.89	Аналитический метод	0.1	-

Сведения о местоположении границ объекта

1. Система координат МСК-1964 СПб

2. Сведения о характерных точках границ объекта

Обозначение характерных точек границ	Координаты, м		Метод определения координат характерной точки	Средняя квадратическая погрешность положения характерной точки (Mt), м	Описание обозначения точки на местности (при наличии)
	X	Y			
2920	102372.17	108760.95	Аналитический метод	0.1	-
2921	102373.11	108761.18	Аналитический метод	0.1	-
2922	102373.54	108761.60	Аналитический метод	0.1	-
2923	102373.82	108762.43	Аналитический метод	0.1	-
2924	102373.90	108763.39	Аналитический метод	0.1	-
2925	102373.84	108763.76	Аналитический метод	0.1	-
2926	102371.85	108769.22	Аналитический метод	0.1	-
2927	102369.63	108773.71	Аналитический метод	0.1	-
2928	102367.58	108779.79	Аналитический метод	0.1	-
2929	102366.49	108783.51	Аналитический метод	0.1	-
2930	102365.27	108788.47	Аналитический метод	0.1	-
2931	102361.73	108801.83	Аналитический метод	0.1	-
2932	102361.08	108806.28	Аналитический метод	0.1	-
2933	102358.20	108815.90	Аналитический метод	0.1	-
2934	102357.17	108819.67	Аналитический метод	0.1	-
2935	102351.13	108841.41	Аналитический метод	0.1	-
2936	102350.51	108845.30	Аналитический метод	0.1	-
2937	102349.61	108849.45	Аналитический метод	0.1	-
2938	102349.09	108851.48	Аналитический метод	0.1	-
2939	102346.54	108859.06	Аналитический метод	0.1	-
2940	102341.57	108877.28	Аналитический метод	0.1	-
2941	102333.39	108908.19	Аналитический метод	0.1	-
2942	102327.38	108934.68	Аналитический метод	0.1	-
2943	102321.67	108959.48	Аналитический метод	0.1	-
2944	102312.27	108992.06	Аналитический метод	0.1	-
2945	102311.87	108996.41	Аналитический метод	0.1	-
2946	102306.56	109013.21	Аналитический метод	0.1	-
2947	102299.75	109042.73	Аналитический метод	0.1	-
2948	102290.56	109082.40	Аналитический метод	0.1	-
2949	102285.33	109096.66	Аналитический метод	0.1	-
2950	102275.38	109136.42	Аналитический метод	0.1	-
2951	102270.38	109153.64	Аналитический метод	0.1	-
2952	102262.21	109179.12	Аналитический метод	0.1	-
2953	102257.03	109196.57	Аналитический метод	0.1	-
2954	102253.29	109214.06	Аналитический метод	0.1	-
2955	102250.04	109232.13	Аналитический метод	0.1	-
2956	102243.95	109258.72	Аналитический метод	0.1	-
2957	102241.31	109269.79	Аналитический метод	0.1	-
2958	102235.49	109284.46	Аналитический метод	0.1	-
2959	102229.21	109299.87	Аналитический метод	0.1	-
2960	102225.56	109309.67	Аналитический метод	0.1	-
2961	102223.73	109313.10	Аналитический метод	0.1	-
2962	102222.32	109318.64	Аналитический метод	0.1	-
2963	102222.03	109320.46	Аналитический метод	0.1	-
2964	102222.11	109321.70	Аналитический метод	0.1	-
2965	102222.09	109322.02	Аналитический метод	0.1	-
2966	102220.71	109327.30	Аналитический метод	0.1	-

Сведения о местоположении границ объекта

1. Система координат МСК-1964 СПб

2. Сведения о характерных точках границ объекта

Обозначение характерных точек границ	Координаты, м		Метод определения координат характерной точки	Средняя квадратическая погрешность положения характерной точки (Mt), м	Описание обозначения точки на местности (при наличии)
	X	Y			
2967	102219.07	109334.55	Аналитический метод	0.1	-
2968	102218.02	109337.63	Аналитический метод	0.1	-
2969	102216.94	109341.42	Аналитический метод	0.1	-
2970	102215.13	109350.04	Аналитический метод	0.1	-
2971	102212.87	109357.61	Аналитический метод	0.1	-
2972	102212.16	109360.40	Аналитический метод	0.1	-
2973	102211.79	109362.88	Аналитический метод	0.1	-
2974	102208.85	109373.38	Аналитический метод	0.1	-
2975	102207.62	109376.73	Аналитический метод	0.1	-
2976	102206.59	109380.54	Аналитический метод	0.1	-
2977	102204.92	109387.97	Аналитический метод	0.1	-
2978	102202.46	109399.71	Аналитический метод	0.1	-
2979	102201.52	109403.89	Аналитический метод	0.1	-
2980	102200.96	109405.63	Аналитический метод	0.1	-
2981	102194.03	109433.65	Аналитический метод	0.1	-
2982	102188.84	109451.10	Аналитический метод	0.1	-
2983	102183.82	109474.46	Аналитический метод	0.1	-
2984	102178.19	109498.77	Аналитический метод	0.1	-
2985	102175.75	109509.75	Аналитический метод	0.1	-
2986	102172.39	109528.12	Аналитический метод	0.1	-
2987	102169.22	109540.77	Аналитический метод	0.1	-
2988	102166.88	109547.70	Аналитический метод	0.1	-
2989	102164.07	109558.12	Аналитический метод	0.1	-
2990	102161.86	109565.19	Аналитический метод	0.1	-
2991	102159.84	109572.51	Аналитический метод	0.1	-
2992	102152.88	109599.50	Аналитический метод	0.1	-
2993	102141.96	109632.76	Аналитический метод	0.1	-
2994	102136.57	109658.50	Аналитический метод	0.1	-
2995	102129.26	109689.27	Аналитический метод	0.1	-
2996	102124.18	109709.79	Аналитический метод	0.1	-
2997	102121.34	109720.69	Аналитический метод	0.1	-
2998	102117.55	109736.56	Аналитический метод	0.1	-
2999	102115.67	109744.99	Аналитический метод	0.1	-
3000	102111.40	109760.55	Аналитический метод	0.1	-
3001	102110.94	109764.17	Аналитический метод	0.1	-
3002	102109.85	109768.38	Аналитический метод	0.1	-
3003	102110.23	109769.07	Аналитический метод	0.1	-
3004	102119.94	109777.26	Аналитический метод	0.1	-
3005	102121.08	109778.88	Аналитический метод	0.1	-
3006	102121.25	109779.44	Аналитический метод	0.1	-
3007	102121.01	109781.48	Аналитический метод	0.1	-
3008	102119.05	109788.54	Аналитический метод	0.1	-
3009	102118.39	109791.36	Аналитический метод	0.1	-
3010	102116.64	109799.91	Аналитический метод	0.1	-
3011	102114.30	109809.43	Аналитический метод	0.1	-
3012	102113.25	109815.26	Аналитический метод	0.1	-
3013	102113.00	109816.60	Аналитический метод	0.1	-

Сведения о местоположении границ объекта

1. Система координат МСК-1964 СПб

2. Сведения о характерных точках границ объекта

Обозначение характерных точек границ	Координаты, м		Метод определения координат характерной точки	Средняя квадратическая погрешность положения характерной точки (Mt), м	Описание обозначения точки на местности (при наличии)
	X	Y			
3014	102112.00	109819.56	Аналитический метод	0.1	-
3015	102112.03	109819.93	Аналитический метод	0.1	-
3016	102112.50	109820.71	Аналитический метод	0.1	-
3017	102117.51	109825.32	Аналитический метод	0.1	-
3018	102129.37	109836.00	Аналитический метод	0.1	-
3019	102130.07	109836.34	Аналитический метод	0.1	-
3020	102132.54	109837.13	Аналитический метод	0.1	-
3021	102135.36	109837.62	Аналитический метод	0.1	-
3022	102136.51	109837.99	Аналитический метод	0.1	-
3023	102139.58	109838.56	Аналитический метод	0.1	-
3024	102167.00	109845.75	Аналитический метод	0.1	-
3025	102195.62	109852.87	Аналитический метод	0.1	-
3026	102225.40	109860.64	Аналитический метод	0.1	-
3027	102255.37	109868.31	Аналитический метод	0.1	-
3028	102281.63	109875.26	Аналитический метод	0.1	-
3029	102282.82	109875.75	Аналитический метод	0.1	-
3030	102283.30	109876.17	Аналитический метод	0.1	-
3031	102283.58	109876.65	Аналитический метод	0.1	-
3032	102283.72	109877.15	Аналитический метод	0.1	-
3033	102283.61	109894.23	Аналитический метод	0.1	-
3034	102274.83	109929.06	Аналитический метод	0.1	-
3035	102266.85	109959.93	Аналитический метод	0.1	-
3036	102266.12	109962.52	Аналитический метод	0.1	-
3037	102266.02	109963.93	Аналитический метод	0.1	-
3038	102266.37	109964.42	Аналитический метод	0.1	-
3039	102273.21	109970.52	Аналитический метод	0.1	-
3040	102277.90	109975.17	Аналитический метод	0.1	-
3041	102280.68	109977.45	Аналитический метод	0.1	-
3042	102282.23	109979.01	Аналитический метод	0.1	-
3043	102282.52	109979.71	Аналитический метод	0.1	-
3044	102282.24	109981.59	Аналитический метод	0.1	-
3045	102281.47	109983.58	Аналитический метод	0.1	-
3046	102280.22	109987.25	Аналитический метод	0.1	-
3047	102278.94	109993.10	Аналитический метод	0.1	-
3048	102278.89	109994.00	Аналитический метод	0.1	-
3049	102278.64	109998.73	Аналитический метод	0.1	-
3050	102279.34	110004.33	Аналитический метод	0.1	-
3051	102280.22	110007.39	Аналитический метод	0.1	-
3052	102280.26	110007.74	Аналитический метод	0.1	-
3053	102279.81	110013.80	Аналитический метод	0.1	-
3054	102277.50	110020.76	Аналитический метод	0.1	-
3055	102272.27	110041.78	Аналитический метод	0.1	-
3056	102265.36	110068.52	Аналитический метод	0.1	-
3057	102261.41	110084.07	Аналитический метод	0.1	-
3058	102256.71	110103.79	Аналитический метод	0.1	-
3059	102255.66	110105.82	Аналитический метод	0.1	-
3060	102251.13	110110.96	Аналитический метод	0.1	-

Сведения о местоположении границ объекта

1. Система координат МСК-1964 СПб

2. Сведения о характерных точках границ объекта

Обозначение характерных точек границ	Координаты, м		Метод определения координат характерной точки	Средняя квадратическая погрешность положения характерной точки (M _t), м	Описание обозначения точки на местности (при наличии)
	X	Y			
3061	102248.41	110118.60	Аналитический метод	0.1	-
3062	102246.07	110128.10	Аналитический метод	0.1	-
3063	102246.34	110131.17	Аналитический метод	0.1	-
3064	102247.25	110135.61	Аналитический метод	0.1	-
3065	102247.25	110136.05	Аналитический метод	0.1	-
3066	102243.53	110150.80	Аналитический метод	0.1	-
3067	102241.45	110158.50	Аналитический метод	0.1	-
3068	102237.42	110173.95	Аналитический метод	0.1	-
3069	102236.56	110177.78	Аналитический метод	0.1	-
3070	102230.71	110203.02	Аналитический метод	0.1	-
3071	102225.50	110226.64	Аналитический метод	0.1	-
3072	102218.52	110252.03	Аналитический метод	0.1	-
3073	102215.05	110264.07	Аналитический метод	0.1	-
3074	102213.29	110270.78	Аналитический метод	0.1	-
3075	102207.93	110292.40	Аналитический метод	0.1	-
3076	102202.51	110313.77	Аналитический метод	0.1	-
3077	102202.12	110314.35	Аналитический метод	0.1	-
3078	102198.46	110316.92	Аналитический метод	0.1	-
3079	102198.10	110317.42	Аналитический метод	0.1	-
3080	102197.42	110319.85	Аналитический метод	0.1	-
3081	102194.27	110330.28	Аналитический метод	0.1	-
3082	102189.83	110349.01	Аналитический метод	0.1	-
3083	102188.34	110352.07	Аналитический метод	0.1	-
3084	102185.55	110356.09	Аналитический метод	0.1	-
3085	102184.76	110358.44	Аналитический метод	0.1	-
3086	102183.11	110364.92	Аналитический метод	0.1	-
3087	102181.37	110371.89	Аналитический метод	0.1	-
3088	102178.89	110383.73	Аналитический метод	0.1	-
3089	102179.49	110386.85	Аналитический метод	0.1	-
3090	102182.04	110397.69	Аналитический метод	0.1	-
3091	102183.72	110408.79	Аналитический метод	0.1	-
3092	102184.44	110420.01	Аналитический метод	0.1	-
3093	102184.23	110431.24	Аналитический метод	0.1	-
3094	102180.65	110448.76	Аналитический метод	0.1	-
3095	102158.70	110548.17	Аналитический метод	0.1	-
3096	102161.05	110552.15	Аналитический метод	0.1	-
3097	102198.65	110615.21	Аналитический метод	0.1	-
3098	102221.33	110654.08	Аналитический метод	0.1	-
3099	102229.69	110667.75	Аналитический метод	0.1	-
3100	102230.70	110668.36	Аналитический метод	0.1	-
3101	102231.53	110669.16	Аналитический метод	0.1	-
3102	102236.51	110671.94	Аналитический метод	0.1	-
3103	102241.81	110674.32	Аналитический метод	0.1	-
3104	102247.29	110676.25	Аналитический метод	0.1	-
3105	102252.91	110677.73	Аналитический метод	0.1	-
3106	102258.64	110678.71	Аналитический метод	0.1	-
3107	102264.42	110679.21	Аналитический метод	0.1	-

Сведения о местоположении границ объекта

1. Система координат МСК-1964 СПб

2. Сведения о характерных точках границ объекта

Обозначение характерных точек границ	Координаты, м		Метод определения координат характерной точки	Средняя квадратическая погрешность положения характерной точки (M _t), м	Описание обозначения точки на местности (при наличии)
	X	Y			
3108	102270.24	110679.22	Аналитический метод	0.1	-
3109	102276.03	110678.74	Аналитический метод	0.1	-
3110	102281.76	110677.77	Аналитический метод	0.1	-
3111	102287.39	110676.33	Аналитический метод	0.1	-
3112	102292.87	110674.41	Аналитический метод	0.1	-
3113	102298.21	110672.04	Аналитический метод	0.1	-
3114	102301.19	110670.99	Аналитический метод	0.1	-
3115	102306.47	110669.83	Аналитический метод	0.1	-
3116	102306.95	110669.84	Аналитический метод	0.1	-
3117	102309.96	110670.65	Аналитический метод	0.1	-
3118	102341.55	110679.89	Аналитический метод	0.1	-
3119	102342.13	110680.35	Аналитический метод	0.1	-
3120	102342.25	110680.64	Аналитический метод	0.1	-
3121	102343.43	110686.57	Аналитический метод	0.1	-
3122	102343.42	110687.02	Аналитический метод	0.1	-
3123	102342.11	110692.19	Аналитический метод	0.1	-
3124	102322.79	110769.38	Аналитический метод	0.1	-
3125	102316.65	110793.91	Аналитический метод	0.1	-
3126	102316.37	110795.22	Аналитический метод	0.1	-
3127	102292.96	110875.77	Аналитический метод	0.1	-
3128	102290.87	110882.02	Аналитический метод	0.1	-
3129	102274.47	110910.67	Аналитический метод	0.1	-
3130	102266.49	110924.89	Аналитический метод	0.1	-
3131	102265.47	110928.29	Аналитический метод	0.1	-
3132	102264.93	110931.97	Аналитический метод	0.1	-
3133	102206.99	111167.08	Аналитический метод	0.1	-
3134	102205.02	111173.97	Аналитический метод	0.1	-
3135	102191.62	111200.62	Аналитический метод	0.1	-
3136	102180.07	111226.89	Аналитический метод	0.1	-
3137	102177.81	111230.23	Аналитический метод	0.1	-
3138	102174.61	111243.33	Аналитический метод	0.1	-
3139	102173.84	111245.82	Аналитический метод	0.1	-
3140	102167.25	111315.21	Аналитический метод	0.1	-
3141	102130.29	111453.94	Аналитический метод	0.1	-
3142	102128.06	111461.90	Аналитический метод	0.1	-
3143	102126.39	111464.71	Аналитический метод	0.1	-
3144	102124.87	111472.08	Аналитический метод	0.1	-
3145	102124.30	111501.99	Аналитический метод	0.1	-
3146	102058.80	111760.48	Аналитический метод	0.1	-
3147	102037.75	111812.17	Аналитический метод	0.1	-
3148	102036.32	111816.35	Аналитический метод	0.1	-
3149	102027.53	111850.92	Аналитический метод	0.1	-
3150	102018.79	111884.70	Аналитический метод	0.1	-
3151	102012.95	111910.04	Аналитический метод	0.1	-
3152	102011.78	111915.22	Аналитический метод	0.1	-
3153	102006.61	111934.49	Аналитический метод	0.1	-
3154	101997.59	111967.44	Аналитический метод	0.1	-

Сведения о местоположении границ объекта

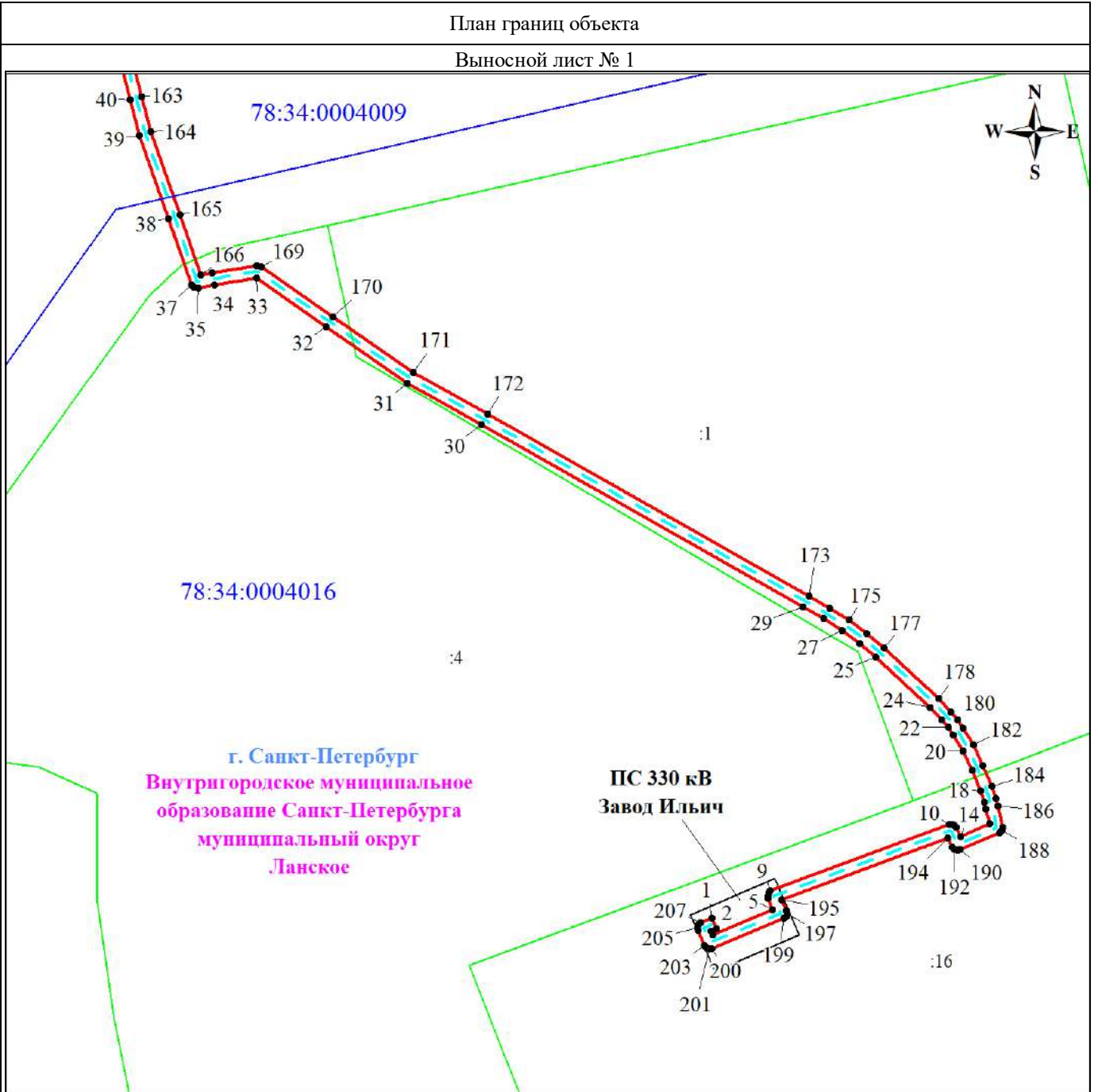
1. Система координат МСК-1964 СПб

2. Сведения о характерных точках границ объекта

Обозначение характерных точек границ	Координаты, м		Метод определения координат характерной точки	Средняя квадратическая погрешность положения характерной точки (Mt), м	Описание обозначения точки на местности (при наличии)
	X	Y			
3155	101975.16	112054.86	Аналитический метод	0.1	-
3156	101960.19	112113.52	Аналитический метод	0.1	-
3157	101949.00	112152.43	Аналитический метод	0.1	-
3158	101919.87	112261.11	Аналитический метод	0.1	-
3159	101915.61	112274.23	Аналитический метод	0.1	-
3160	101915.01	112279.67	Аналитический метод	0.1	-
3161	101914.57	112281.73	Аналитический метод	0.1	-
3162	101902.37	112331.69	Аналитический метод	0.1	-
3163	101894.07	112369.49	Аналитический метод	0.1	-
3164	101893.31	112372.75	Аналитический метод	0.1	-
3165	101883.87	112407.50	Аналитический метод	0.1	-
3166	101870.67	112461.55	Аналитический метод	0.1	-
3167	101870.30	112464.14	Аналитический метод	0.1	-
3168	101867.74	112482.25	Аналитический метод	0.1	-
3169	101867.61	112482.61	Аналитический метод	0.1	-
3170	101848.87	112512.16	Аналитический метод	0.1	-
3171	101818.37	112546.91	Аналитический метод	0.1	-
3172	101809.89	112555.24	Аналитический метод	0.1	-
3173	101808.04	112557.06	Аналитический метод	0.1	-
3174	101798.57	112582.59	Аналитический метод	0.1	-
3175	101780.54	112651.30	Аналитический метод	0.1	-
3176	101783.61	112751.83	Аналитический метод	0.1	-
3177	101800.05	112755.50	Аналитический метод	0.1	-
3178	101800.33	112755.62	Аналитический метод	0.1	-
3179	101800.70	112755.99	Аналитический метод	0.1	-
3180	101800.83	112756.49	Аналитический метод	0.1	-
3181	101793.09	112785.53	Аналитический метод	0.1	-
3182	101729.04	113045.51	Аналитический метод	0.1	-
3183	101725.06	113061.22	Аналитический метод	0.1	-
3184	101724.82	113061.65	Аналитический метод	0.1	-
3185	101723.25	113063.34	Аналитический метод	0.1	-
3186	101709.49	113082.85	Аналитический метод	0.1	-
3187	101683.83	113185.56	Аналитический метод	0.1	-
3188	101683.44	113186.14	Аналитический метод	0.1	-
3189	101683.18	113186.33	Аналитический метод	0.1	-
3190	101678.40	113205.28	Аналитический метод	0.1	-
3191	101677.93	113205.91	Аналитический метод	0.1	-
3192	101673.08	113207.40	Аналитический метод	0.1	-
3193	101669.03	113217.86	Аналитический метод	0.1	-
3194	101643.32	113251.40	Аналитический метод	0.1	-
3195	101640.03	113267.08	Аналитический метод	0.1	-
3196	101628.23	113302.49	Аналитический метод	0.1	-
3197	101617.93	113334.54	Аналитический метод	0.1	-
3198	101604.95	113365.66	Аналитический метод	0.1	-
3199	101589.40	113395.57	Аналитический метод	0.1	-
3200	101588.00	113397.14	Аналитический метод	0.1	-
3201	101587.62	113397.40	Аналитический метод	0.1	-

План границ объекта

Выносной лист № 1



78:34:0004009


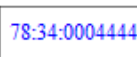



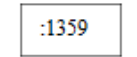

78:34:0004016

г. Санкт-Петербург
Внутригородское муниципальное
образование Санкт-Петербурга
муниципальный округ
Ланское

ПС 330 кВ
Завод Ильич

Масштаб 1:1000

Используемые условные знаки и обозначения:

- | | | | |
|---|--|---|--|
|  | Обозначение характерной точки границы публичного сервитута |  | 78:34:0004444 Номер кадастрового квартала |
|  | Граница публичного сервитута |  | Кабельная линия 35 кВ КС-5 |
|  | Граница земельного участка, учтенного в ЕГРН |  | :1359 Номер земельного участка, учтенного в ЕГРН |
|  | Граница кадастрового квартала | | |

Подпись

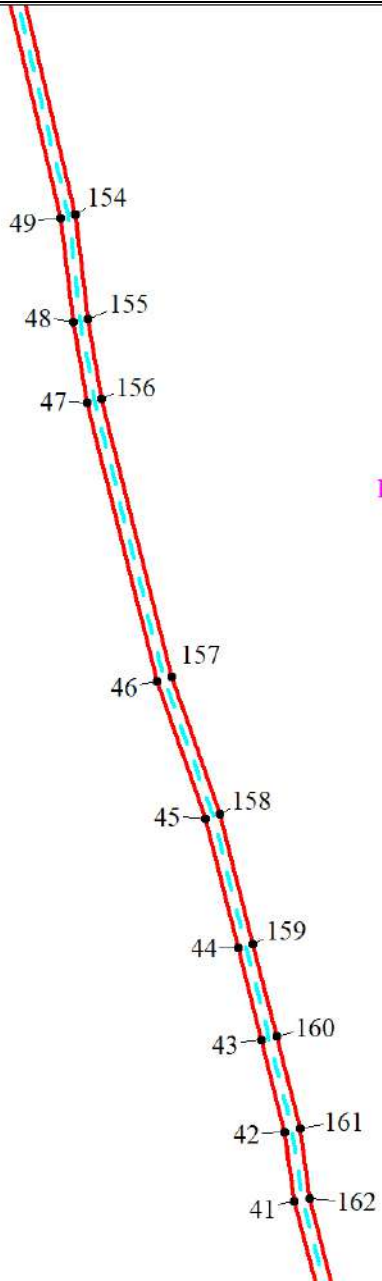

Гришанина И. В.

Квалификационный
№ 24-15-857
Аттестат

Дата 20 марта 2025 г.

План границ объекта

Выносной лист № 2




78:34:0004009

г. Санкт-Петербург
Внутригородское муниципальное образование Санкт-Петербурга
муниципальный округ
Ланское

Масштаб 1:1000

Используемые условные знаки и обозначения:



Обозначение характерной точки границы публичного сервитута



Граница публичного сервитута

78:34:0010216

Номер кадастрового квартала



КЛ 35 кВ Завод Ильич - Юнтолово с отпайкой на ПП Удельный

Подпись

Гришанина И. В.



Дата 20 марта 2025 г.

План границ объекта

Выносной лист № 3




78:34:0400702

78:34:0400701


г. Санкт-Петербург
Внутригородское муниципальное образование Санкт-Петербурга
муниципальный округ Ланское

78:34:0004009



Масштаб 1:1000

Используемые условные знаки и обозначения:



Обозначение характерной точки границы публичного сервитута



Граница публичного сервитута



Граница кадастрового квартала

78:34:0400701

Номер кадастрового квартала



КЛ 35 кВ Завод Ильич - Юнтолово с отпайкой на ПП Удельный

Подпись

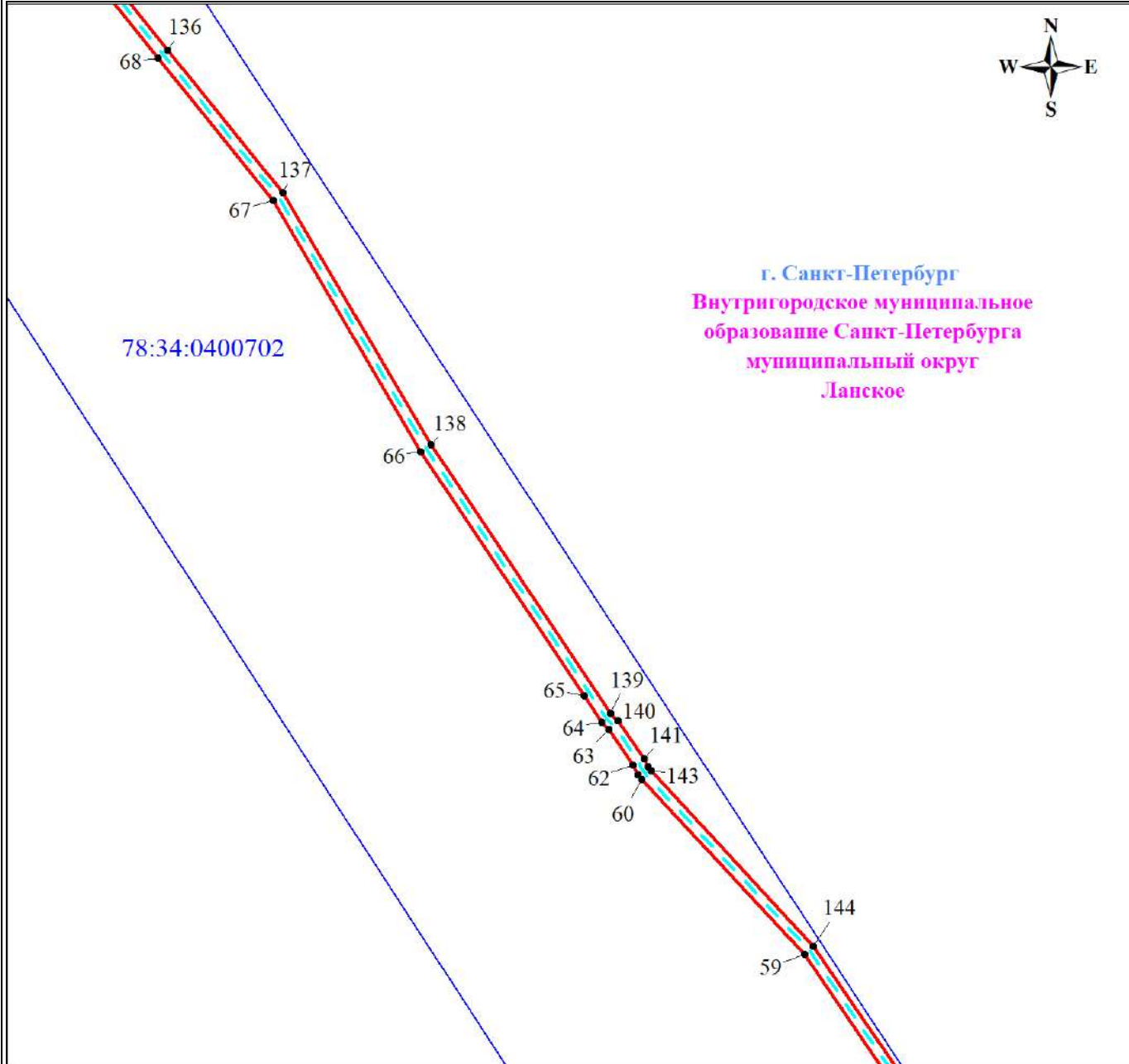
Григоренко И. В.



Дата 20 марта 2025 г.

План границ объекта

Выносной лист № 4




г. Санкт-Петербург
Внутригородское муниципальное
образование Санкт-Петербурга
муниципальный округ
Ланское

78:34:0400702

Масштаб 1:1000

Используемые условные знаки и обозначения:



Обозначение характерной точки границы публичного сервитута



Граница публичного сервитута



Граница кадастрового квартала

78:34:0400701

Номер кадастрового квартала



КЛ 35 кВ Завод Ильич - Юнтолово
с отпайкой на ПП Удельный

Подпись

Гришанина И. В.



Дата 20 марта 2025 г.



г. Санкт-Петербург
Внутригородское муниципальное
образование Санкт-Петербурга
муниципальный округ
Ланское

78:34:0400302

78:34:0400702


129
75
131
73
132
72
133
71

134
70

135
69

Масштаб 1:1000

Используемые условные знаки и обозначения:



Обозначение характерной точки границы публичного сервитута



Граница публичного сервитута



Граница кадастрового квартала

78:34:0400701

Номер кадастрового квартала



КЛ 35 кВ Завод Ильич - Юнтолово
с отпайкой на ПП Удельный

Подпись

Грипанина И. В.



Дата 20 марта 2025 г.

План границ объекта

Выносной лист № 6




г. Санкт-Петербург
Внутригородское муниципальное
образование Санкт-Петербурга
муниципальный округ
Лапское

78:34:0400302

Масштаб 1:1000

Используемые условные знаки и обозначения:



Обозначение характерной точки границы публичного сервитута



Граница публичного сервитута



Граница кадастрового квартала

78:34:0400701

Номер кадастрового квартала



КЛ 35 кВ Завод Ильич - Юнтолово
с отпайкой на ПП Удельный

Подпись

Григоренко И. В.

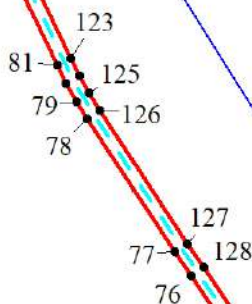
Дата 20 марта 2025 г.





г. Санкт-Петербург
Внутригородское муниципальное
образование Санкт-Петербурга
муниципальный округ
Ланское

78:34:0400302



Масштаб 1:1000

Используемые условные знаки и обозначения:



● 1 Обозначение характерной точки границы публичного сервитута
Граница публичного сервитута
Граница кадастрового квартала

78:34:0400701

Номер кадастрового квартала



КЛ 35 кВ Завод Ильич - Юнтолово
с отпайкой на ПП Удельный

Подпись

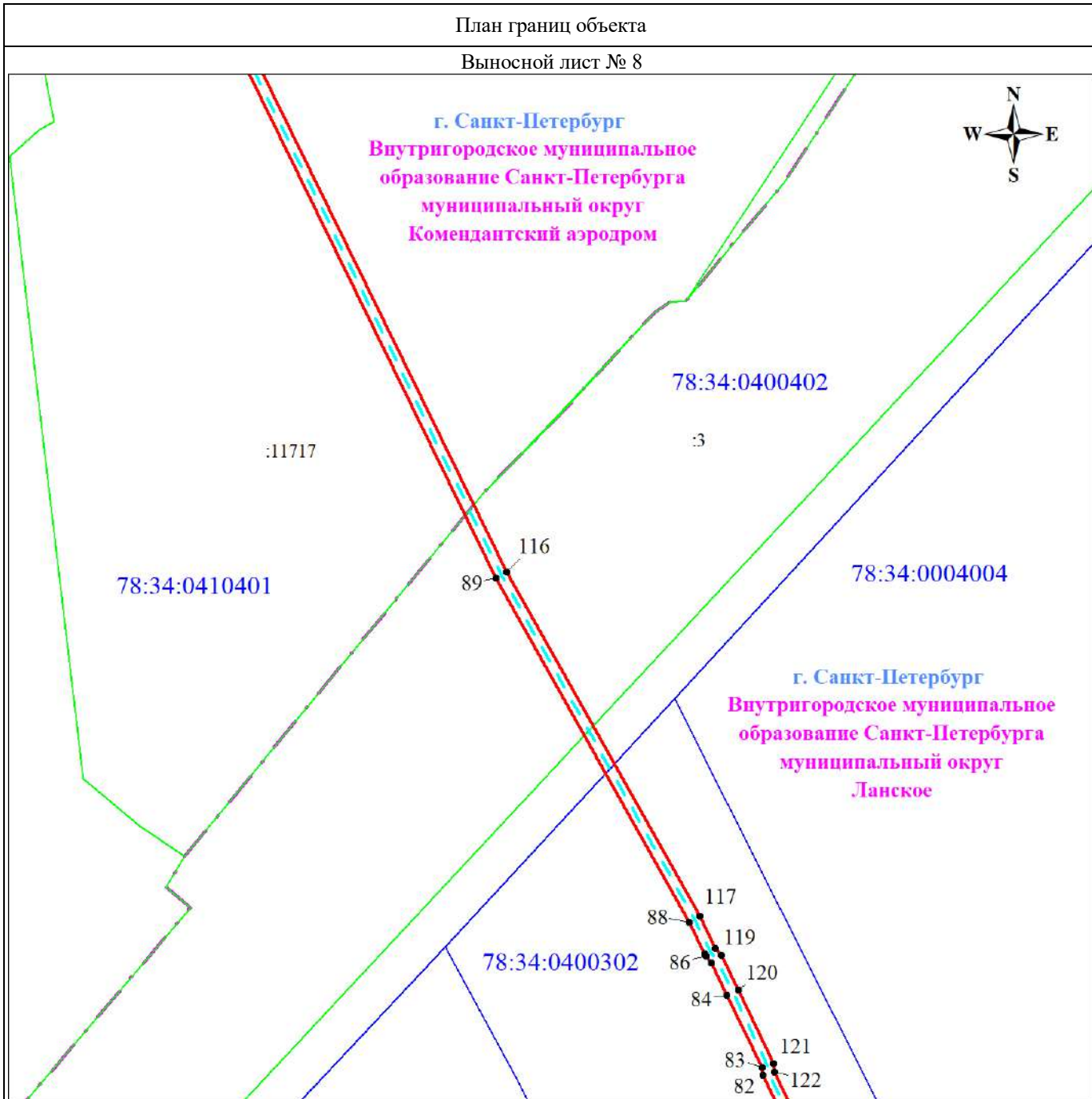
Гришанина И. В.



Дата 20 марта 2025 г.









План границ объекта

Выносной лист № 8



Масштаб 1:1000

Используемые условные знаки и обозначения:

	Обозначение характерной точки границы публичного сервитута		78:34:0004149 Номер кадастрового квартала
	Граница публичного сервитута		КЛ 35 кВ Завод Ильич - Юнтолово с отпайкой на ПП Удельный
	Граница земельного участка, учтенного в ЕГРН		:8851 Номер земельного участка, учтенного в ЕГРН
	Граница кадастрового квартала		Граница внутригородского муниципального образования Санкт-Петербурга

Подпись

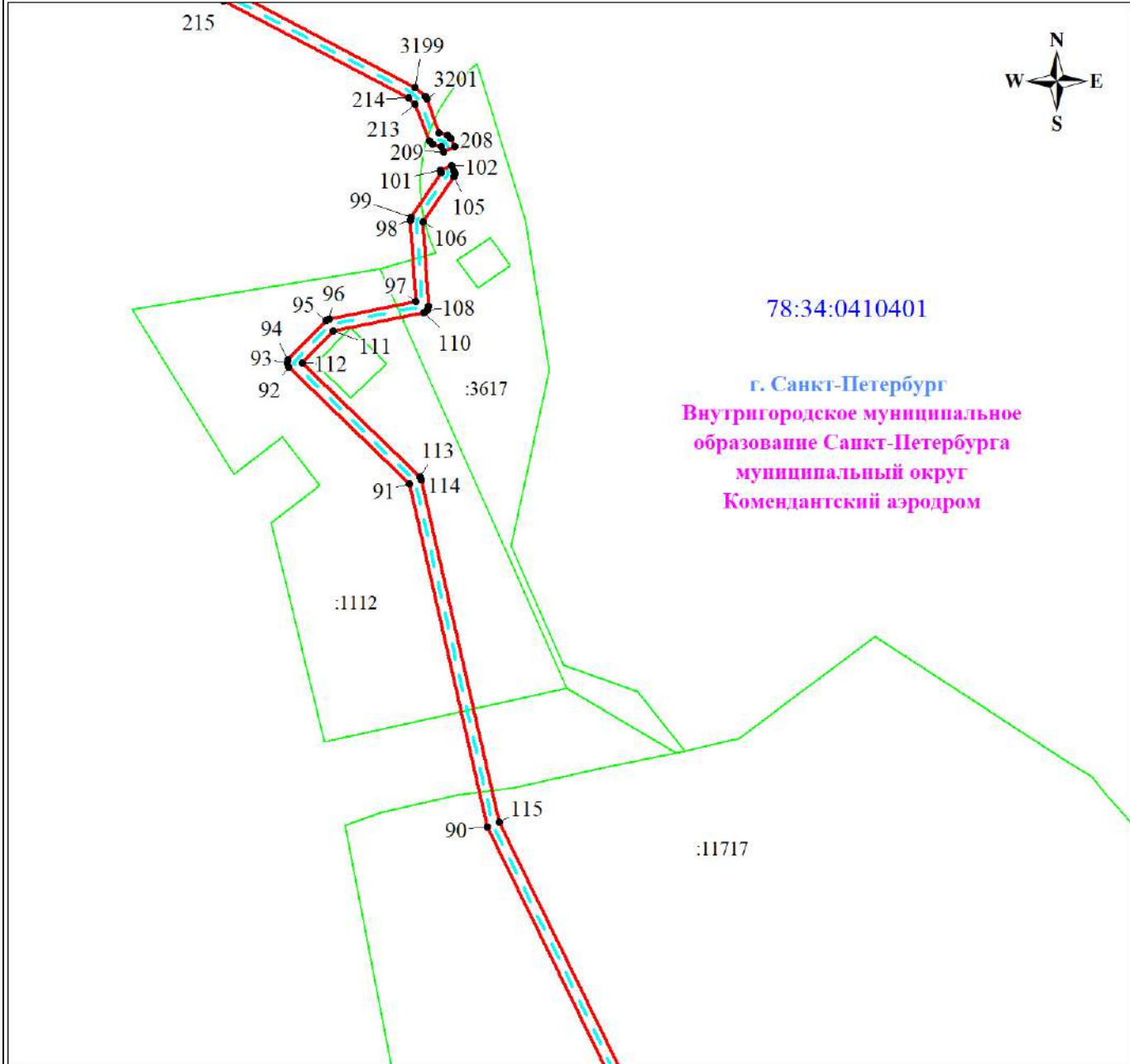
Гришанина И. В.

Дата 20 марта 2025 г.






План границ объекта

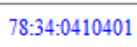

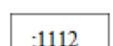
Выносной лист № 9



Масштаб 1:1000

Используемые условные знаки и обозначения:

-  Обозначение характерной точки границы публичного сервитута
-  Граница публичного сервитута
-  Граница земельного участка, учтенного в ЕГРН

-  Номер кадастрового квартала
-  КЛ 35 кВ Завод Ильич - Юнтолово с отпайкой на ПП Удельный
-  Номер земельного участка, учтенного в ЕГРН

Подпись  Грицакина И. В.

Дата 20 марта 2025 г.



План границ объекта

Выносной лист № 10

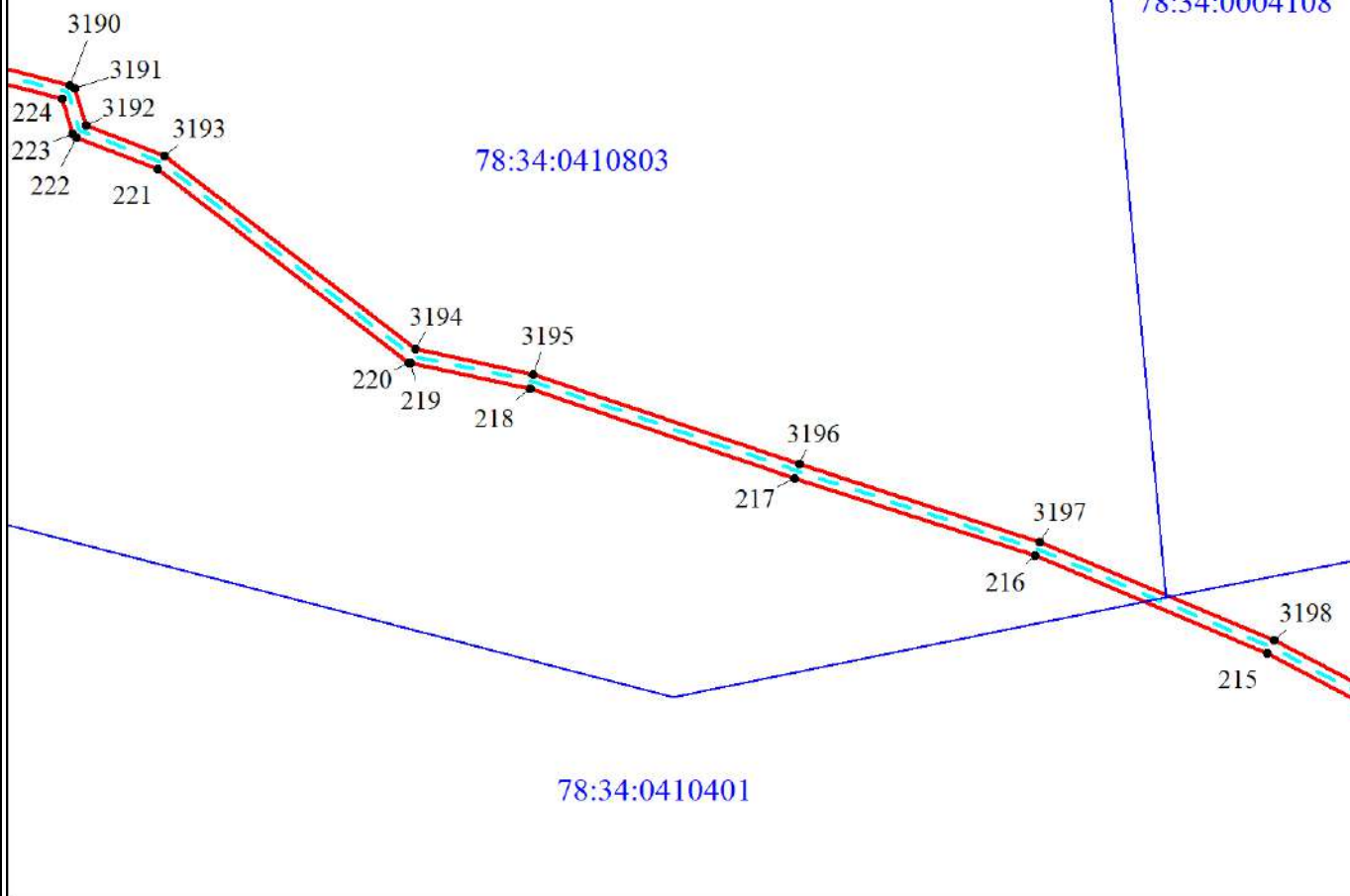


г. Санкт-Петербург
Внутригородское муниципальное
образование Санкт-Петербурга
муниципальный округ
Комendantский аэродром

78:34:0004108


78:34:0410803

78:34:0410401



Масштаб 1:1000

Используемые условные знаки и обозначения:



Обозначение характерной точки границы публичного сервитута



Граница публичного сервитута



Граница кадастрового квартала

78:34:0400701

Номер кадастрового квартала



КЛ 35 кВ Завод Ильич - Юнтолово
с отпайкой на ПП Удельный

Подпись

Гришанина И. В.

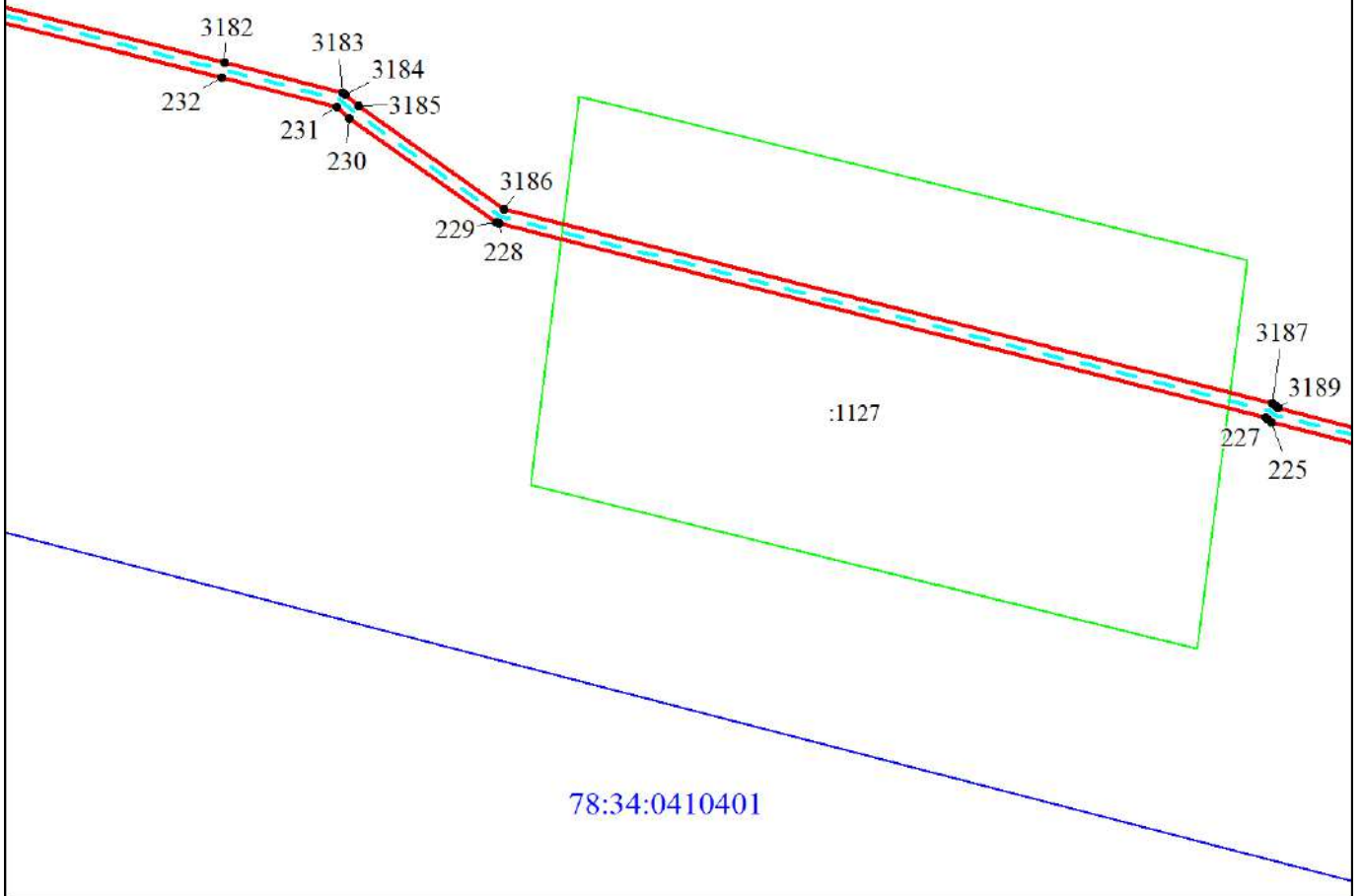


Дата 20 марта 2025 г.



г. Санкт-Петербург
Внутригородское муниципальное
образование Санкт-Петербурга
муниципальный округ
Командантский аэродром


78:34:0410803




78:34:0410401

Масштаб 1:1000


Используемые условные знаки и обозначения:



Обозначение характерной точки границы публичного сервитута



Граница публичного сервитута



Граница земельного участка, учтенного в ЕГРН

78:34:0410401

Номер кадастрового квартала



КЛ 35 кВ Завод Ильич - Юнтолово
с отпайкой на ППТ Удельный

:1112

Номер земельного участка,
учтенного в ЕГРН

Подпись

Гришанина И. В.



Дата 20 марта 2025 г.

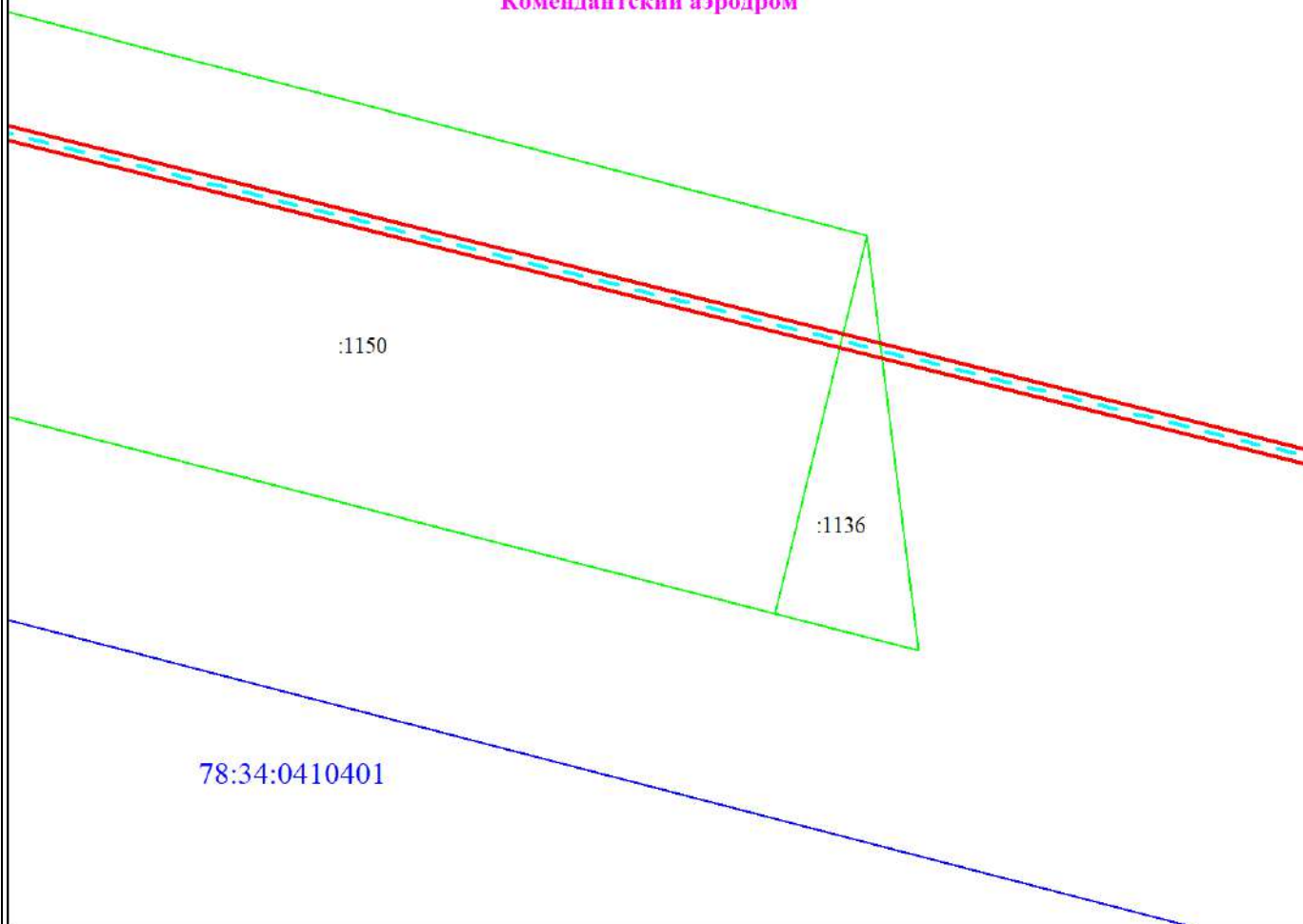
План границ объекта

Выносной лист № 12




г. Санкт-Петербург
Внутригородское муниципальное
образование Санкт-Петербурга
муниципальный округ
Командантский аэродром

78:34:0410803



Масштаб 1:1000


Используемые условные знаки и обозначения:



Обозначение характерной точки границы публичного сервитута



Граница публичного сервитута



Граница земельного участка, учтенного в ЕГРН

78:34:0410401

Номер кадастрового квартала



КЛ 35 кВ Завод Ильич - Юнтолово
с отпайкой на ППТ Удельный

:1112

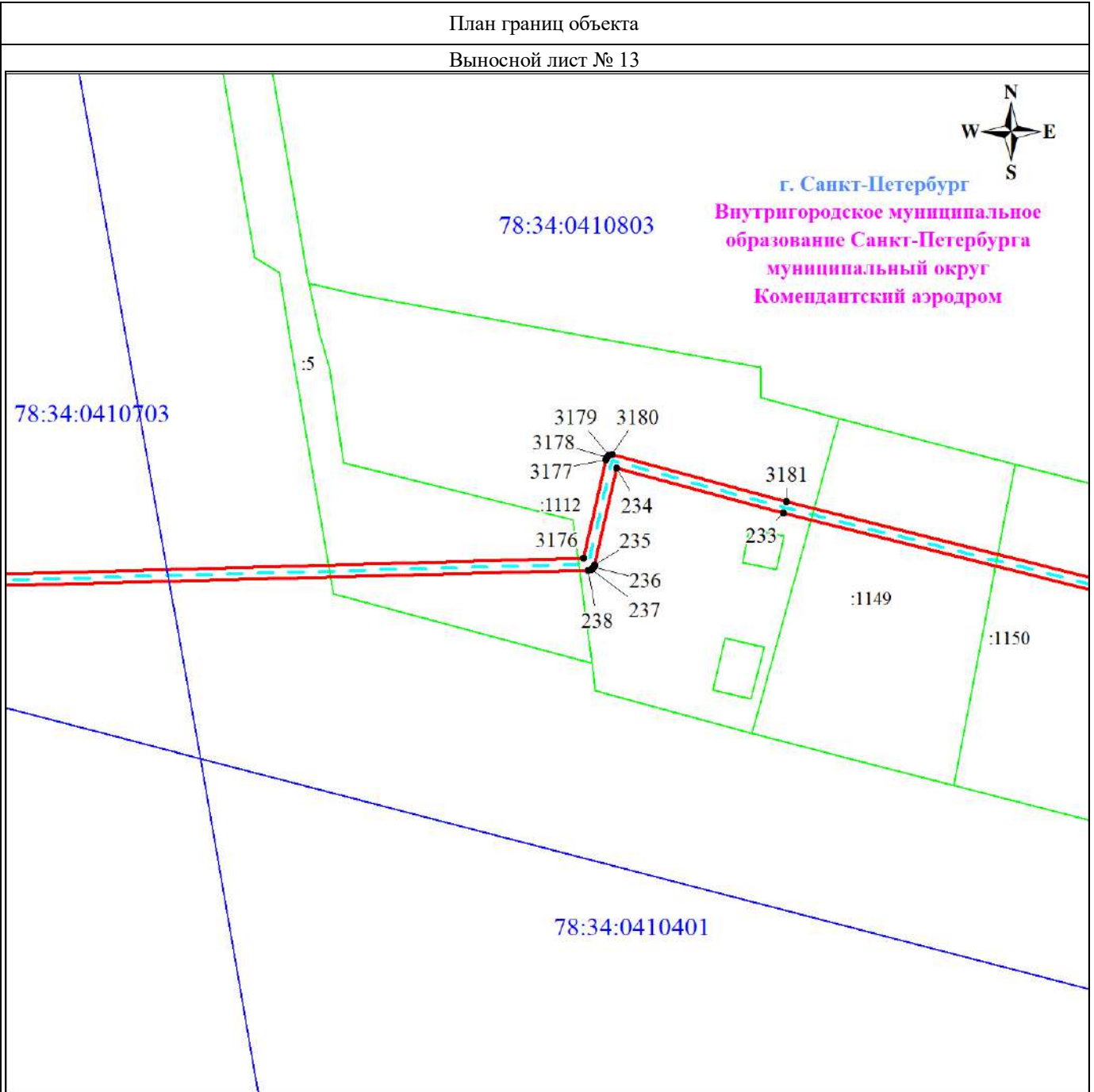
Номер земельного участка,
учтенного в ЕГРН

Подпись

Григоренко И. В.




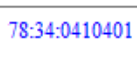



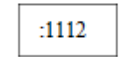
Дата 20 марта 2025 г.



г. Санкт-Петербург
Внутригородское муниципальное образование Санкт-Петербурга
муниципальный округ
Комендантский аэродром

Масштаб 1:1000

Используемые условные знаки и обозначения:

- | | | | |
|---|--|---|--|
|  | Обозначение характерной точки границы публичного сервитута |  | Номер кадастрового квартала |
|  | Граница публичного сервитута |  | КЛ 35 кВ Завод Ильич - Юнтолово с отпайкой на ППТ Удельный |
|  | Граница земельного участка, учтенного в ЕГРН |  | Номер земельного участка, учтенного в ЕГРН |

Подпись  Грицанина И. В.

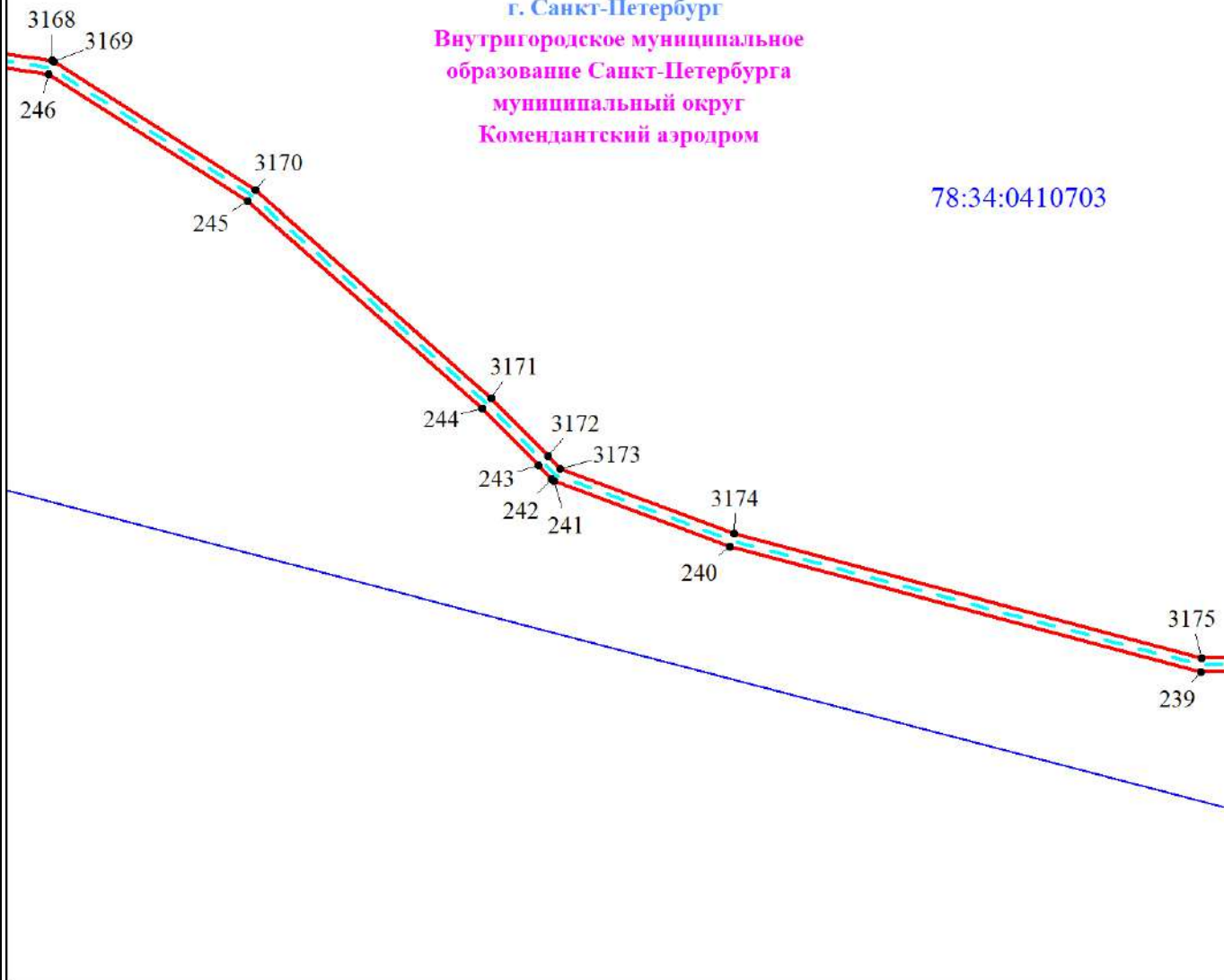
Дата 20 марта 2025 г.






г. Санкт-Петербург
Внутригородское муниципальное образование Санкт-Петербурга
муниципальный округ
Комендантский аэродром

78:34:0410703



Масштаб 1:1000

Используемые условные знаки и обозначения:



Обозначение характерной точки границы публичного сервитута



Граница публичного сервитута



Граница кадастрового квартала

78:34:0400701

Номер кадастрового квартала




КЛ 35 кВ Завод Ильич - Юнтолово с отпайкой на ПП Удельный

Подпись

Гришанина И. В.

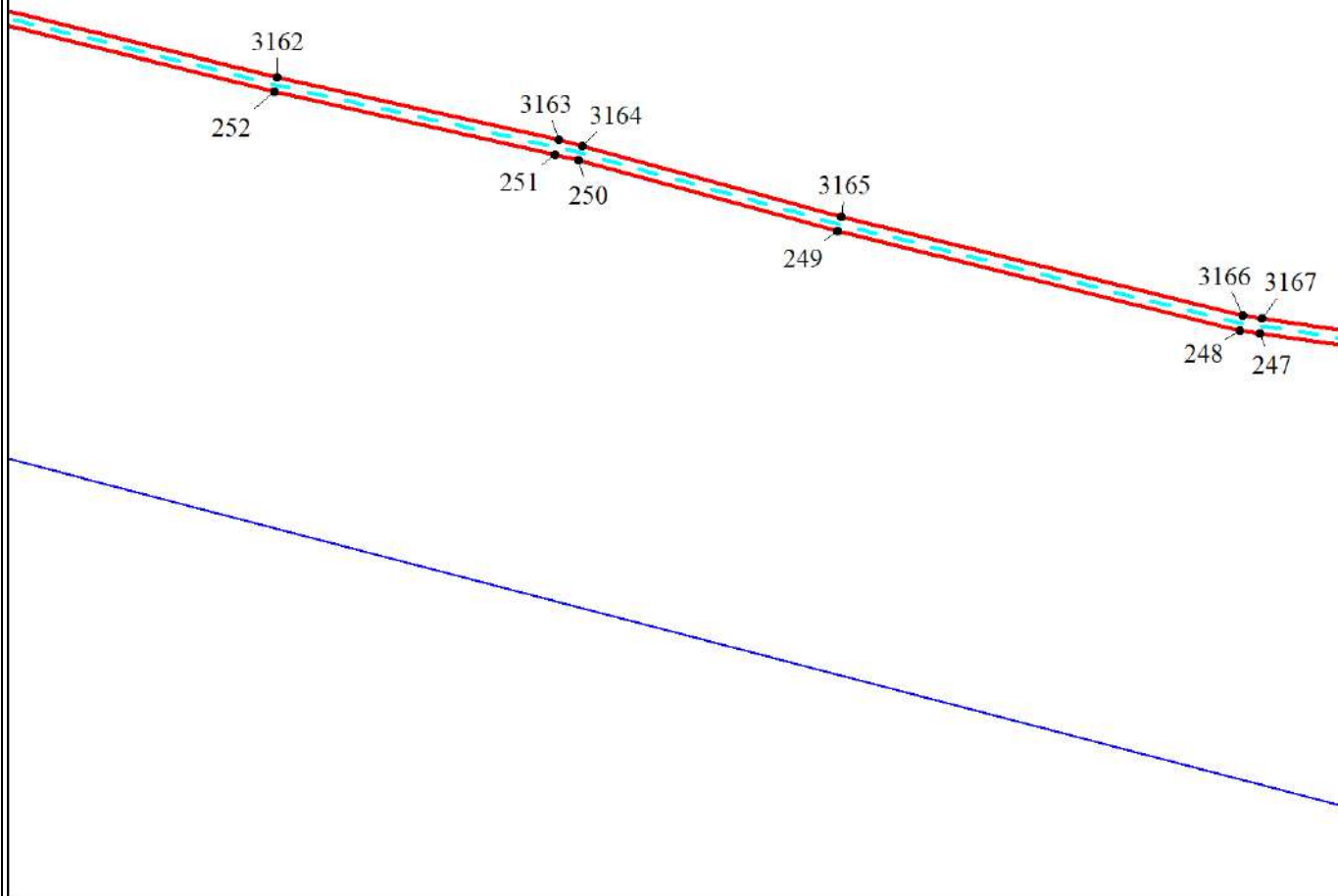


Дата 20 марта 2025 г.




г. Санкт-Петербург
Внутригородское муниципальное образование Санкт-Петербурга
муниципальный округ
Комендантский аэродром

78:34:0410703



Масштаб 1:1000

Используемые условные знаки и обозначения:



Обозначение характерной точки границы публичного сервитута



Граница публичного сервитута



Граница кадастрового квартала

78:34:0400701

Номер кадастрового квартала



КЛ 35 кВ Завод Ильич - Юнтолово с отпайкой на ПП Удельный

Подпись

Григоренко И. В.

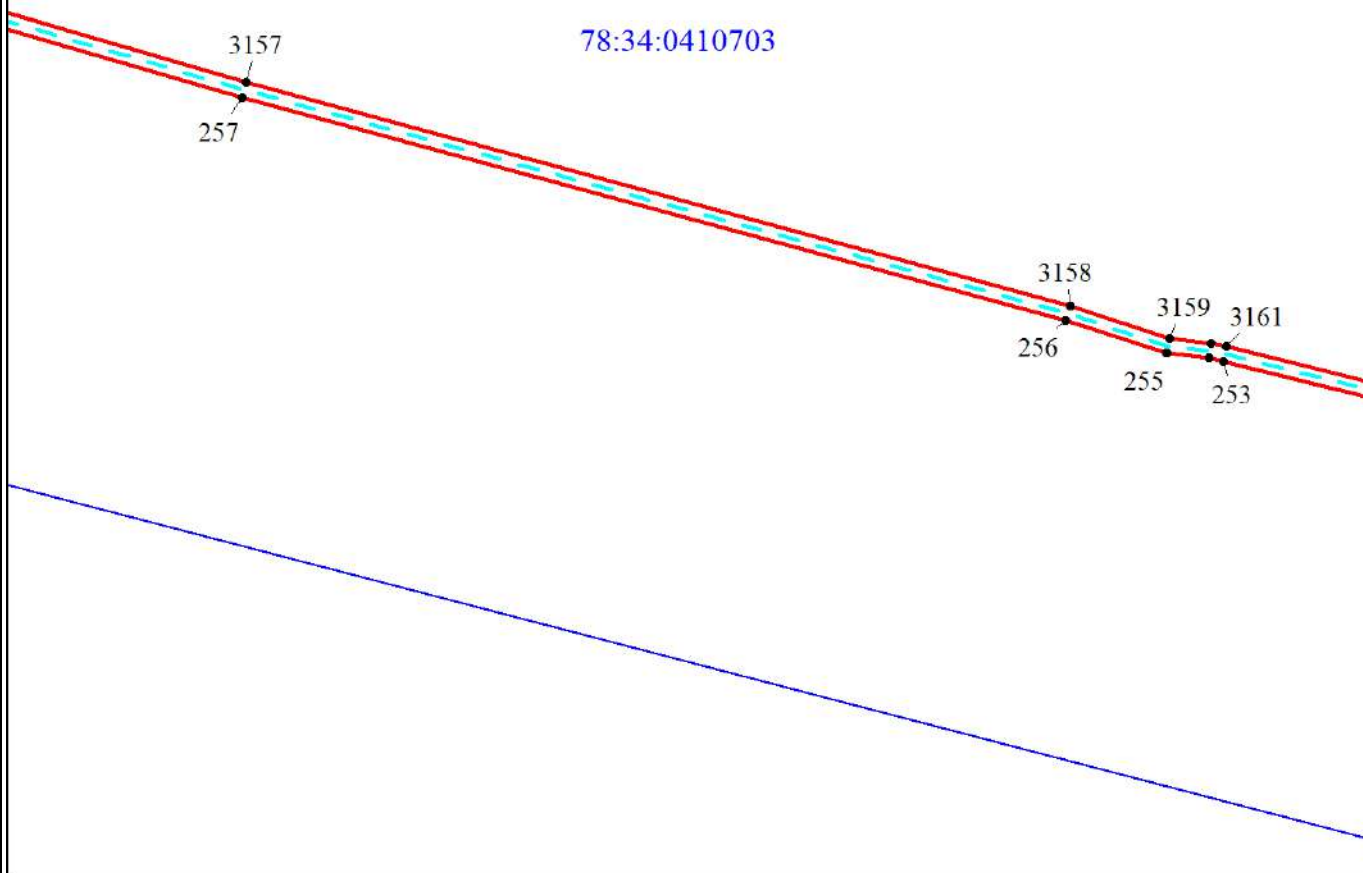


Дата 20 марта 2025 г.




г. Санкт-Петербург
Внутригородское муниципальное
образование Санкт-Петербурга
муниципальный округ
Комендантский аэродром

78:34:0410703



Масштаб 1:1000

Используемые условные знаки и обозначения:



Обозначение характерной точки границы публичного сервитута



Граница публичного сервитута



Граница кадастрового квартала

78:34:0400701

Номер кадастрового квартала



КЛ 35 кВ Завод Ильич - Юнтолово
с отпайкой на ПП Удельный

Подпись

Григоренко И. В.

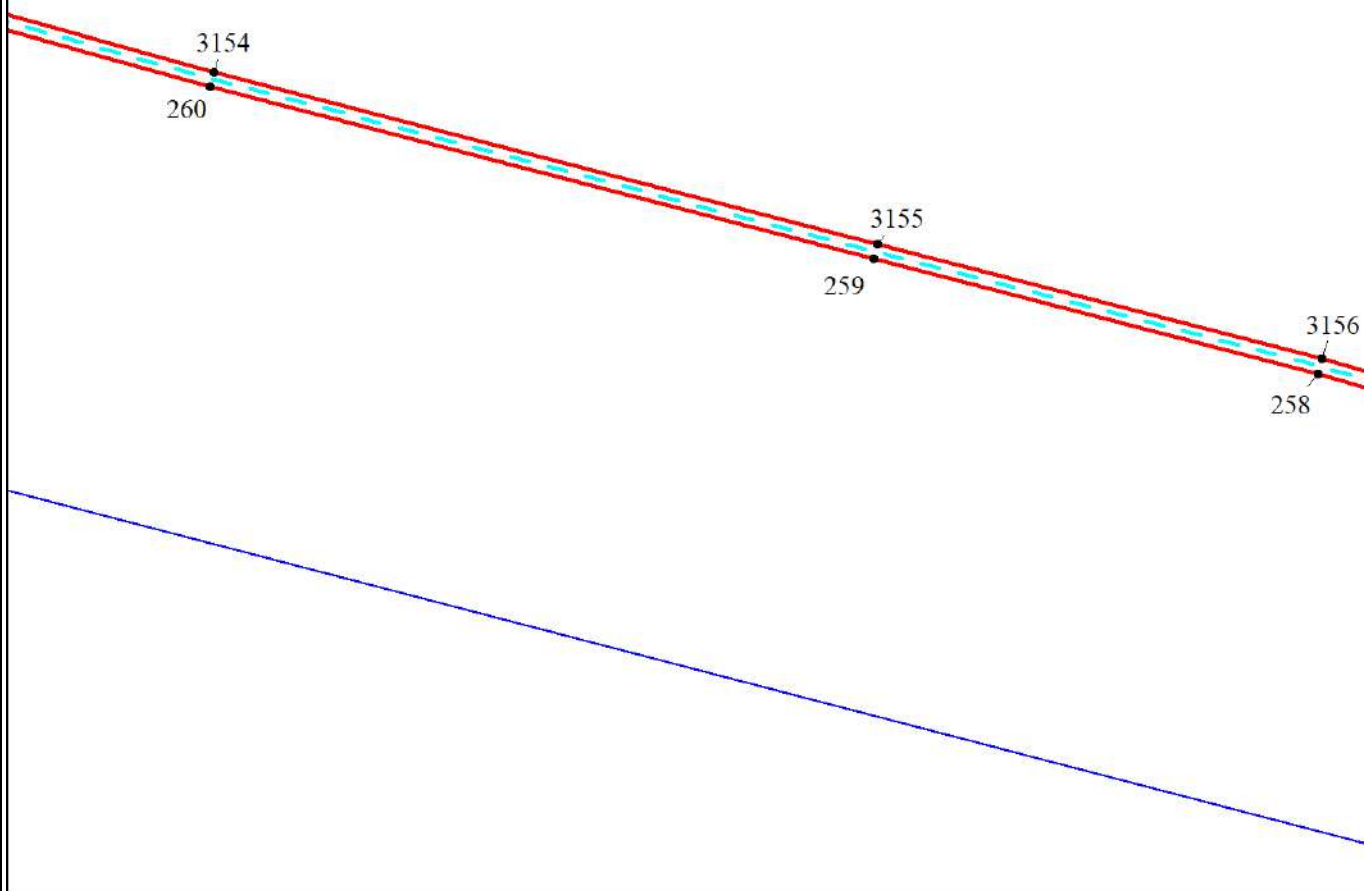


Дата 20 марта 2025 г.



г. Санкт-Петербург
Внутригородское муниципальное
образование Санкт-Петербурга
муниципальный округ
Комендантский аэродром

78:34:0410703



Масштаб 1:1000

Используемые условные знаки и обозначения:



● 1 Обозначение характерной точки границы публичного сервитута
Граница публичного сервитута
Граница кадастрового квартала

78:34:0400701

Номер кадастрового квартала




КЛ 35 кВ Завод Ильич - Юнтолово
с отпайкой на ПП Удельный

Подпись

Григоренко И. В.



Дата 20 марта 2025 г.



Масштаб 1:1000

Используемые условные знаки и обозначения:



- Обозначение характерной точки границы публичного сервитута
- Граница публичного сервитута
- Граница кадастрового квартала

78:34:0400701

Номер кадастрового квартала



КЛ 35 кВ Завод Ильич - Юнтолово с отпайкой на ПП Удельный

Подпись

Григоренко И. В.

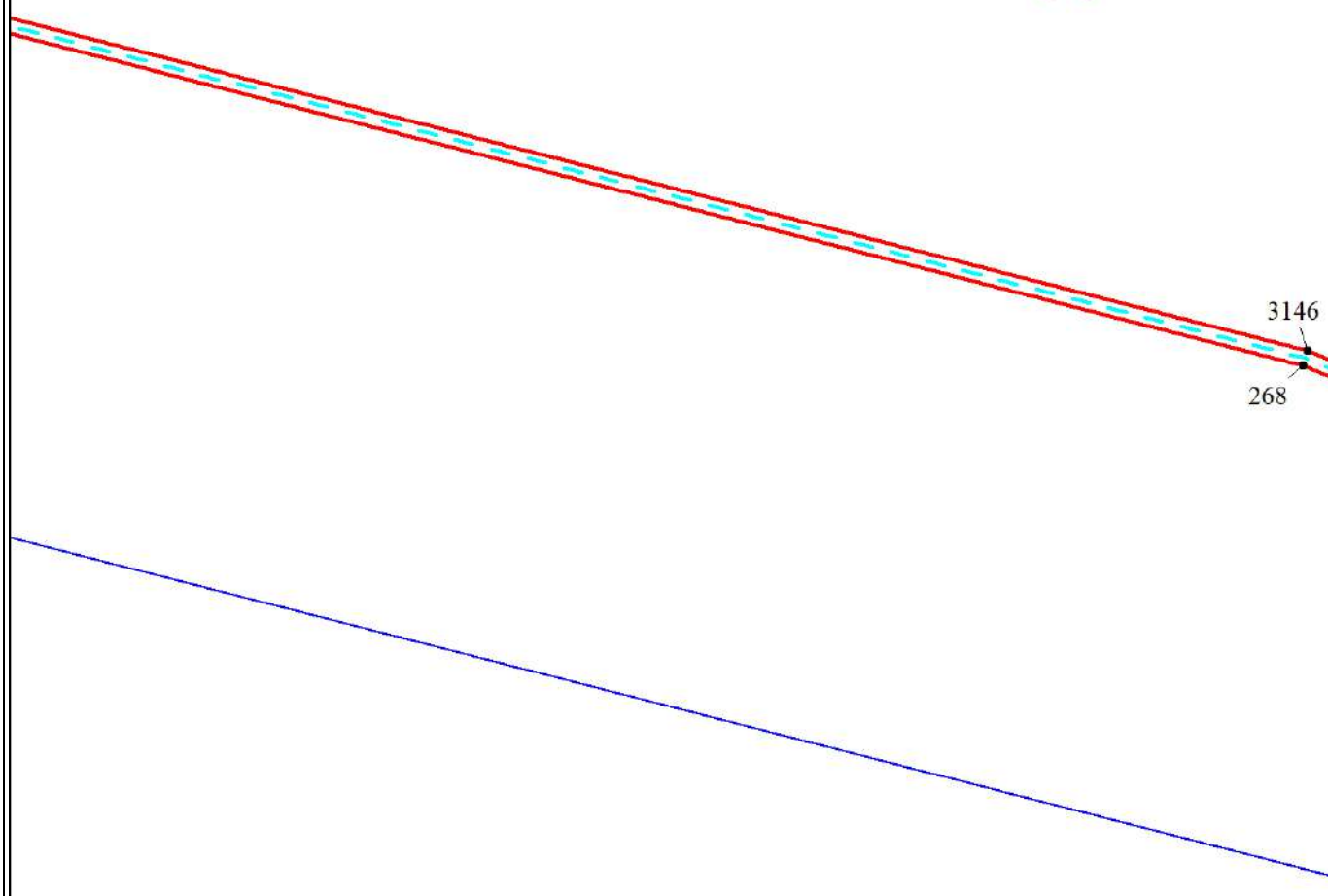


Дата 20 марта 2025 г.




78:34:0004107

г. Санкт-Петербург
Внутригородское муниципальное
образование Санкт-Петербурга
муниципальный округ
Комендантский аэродром



Масштаб 1:1000

Используемые условные знаки и обозначения:



Обозначение характерной точки границы публичного сервитута



Граница публичного сервитута



Граница кадастрового квартала

78:34:0400701

Номер кадастрового квартала



КЛ 35 кВ Завод Ильич - Юнтолово
с отпайкой на ПП Удельный

Подпись

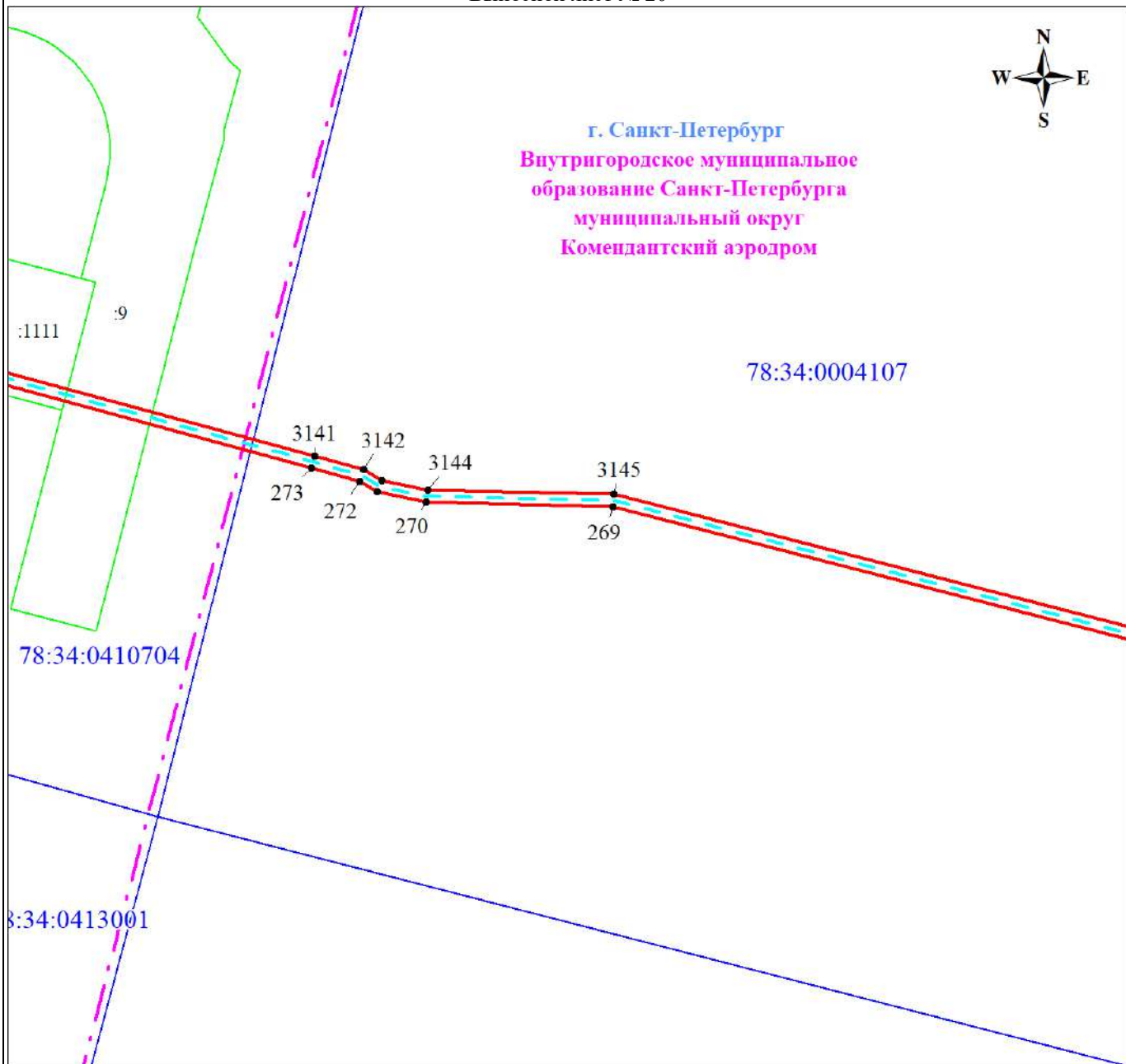
Гришанина И. В.



Дата 20 марта 2025 г.


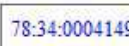








г. Санкт-Петербург
Внутригородское муниципальное
образование Санкт-Петербурга
муниципальный округ
Комендантский аэродром



Масштаб 1:1000

Используемые условные знаки и обозначения:

- | | | | |
|---|--|---|--|
|  | Обозначение характерной точки границы публичного сервитута |  | 78:34:0004149 Номер кадастрового квартала |
|  | Граница публичного сервитута |  | КЛ 35 кВ Завод Ильич - Юнтолово с отпайкой на ПП Удельный |
|  | Граница земельного участка, учтенного в ЕГРН |  | :8851 Номер земельного участка, учтенного в ЕГРН |
|  | Граница кадастрового квартала |  | Граница внутригородского муниципального образования Санкт-Петербурга |

Подпись

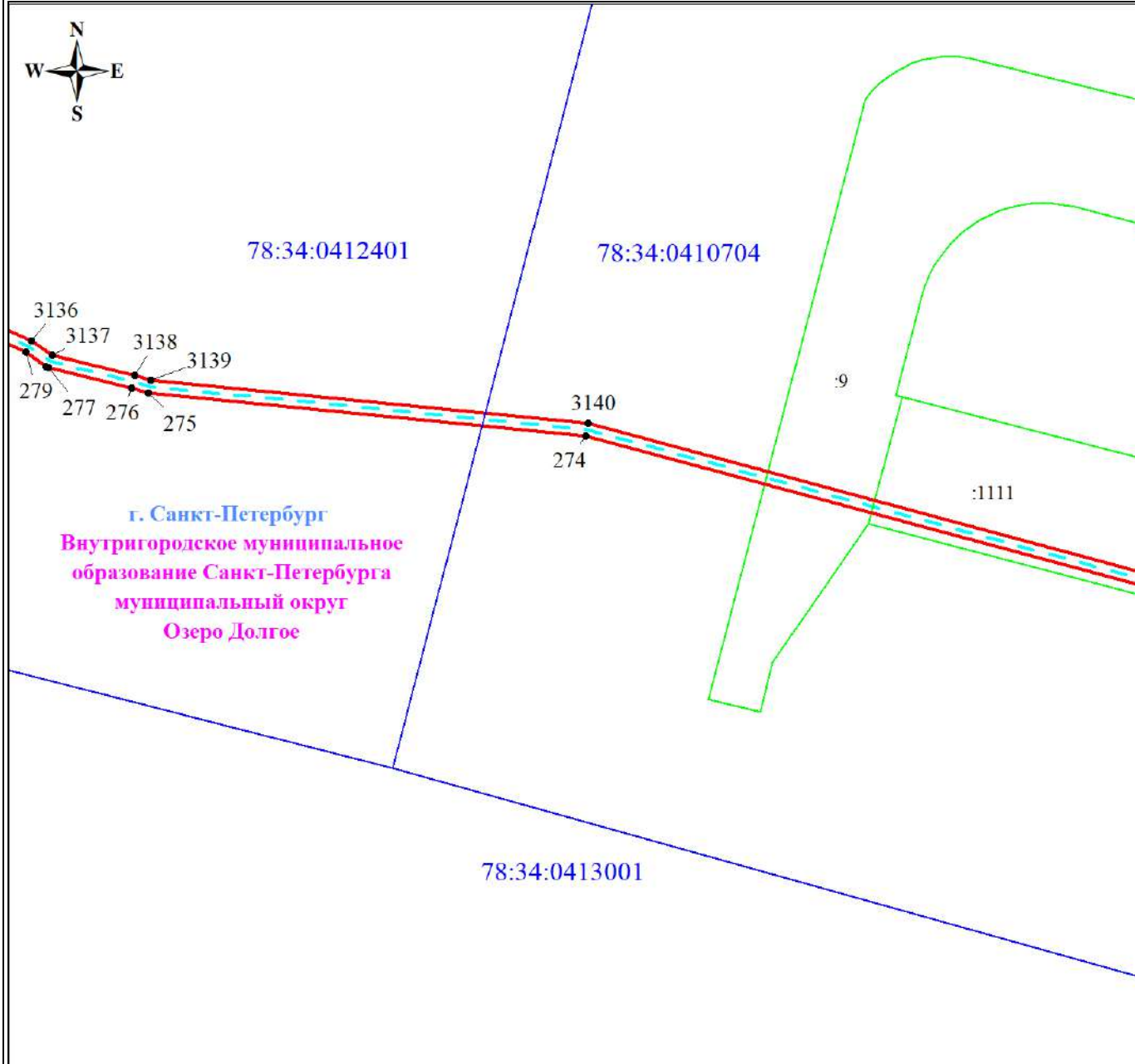
Григоренко И. В.



Дата 20 марта 2025 г.

План границ объекта






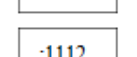
Выносной лист № 21



г. Санкт-Петербург
Внутригородское муниципальное
образование Санкт-Петербурга
муниципальный округ
Озеро Долгое

Масштаб 1:1000

Используемые условные знаки и обозначения:

- | | | | |
|---|--|---|--|
|  1 | Обозначение характерной точки границы публичного сервитута |  | Номер кадастрового квартала |
|  | Граница публичного сервитута |  | КЛ 35 кВ Завод Ильич - Юнтолово с отпайкой на ППТ Удельный |
|  | Граница земельного участка, учтенного в ЕГРН |  | Номер земельного участка, учтенного в ЕГРН |

Подпись  Гришанина И. В.

Дата 20 марта 2025 г.

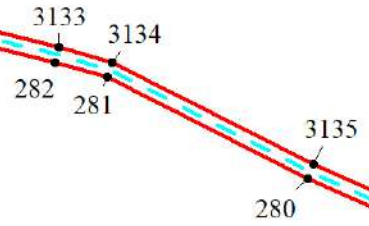




г. Санкт-Петербург
Внутригородское муниципальное
образование Санкт-Петербурга
муниципальный округ
Озеро Долгое

78:34:0412401

78:34:0413001



Масштаб 1:1000

Используемые условные знаки и обозначения:



● 1 Обозначение характерной точки границы публичного сервитута
Граница публичного сервитута
Граница кадастрового квартала

78:34:0400701

Номер кадастрового квартала



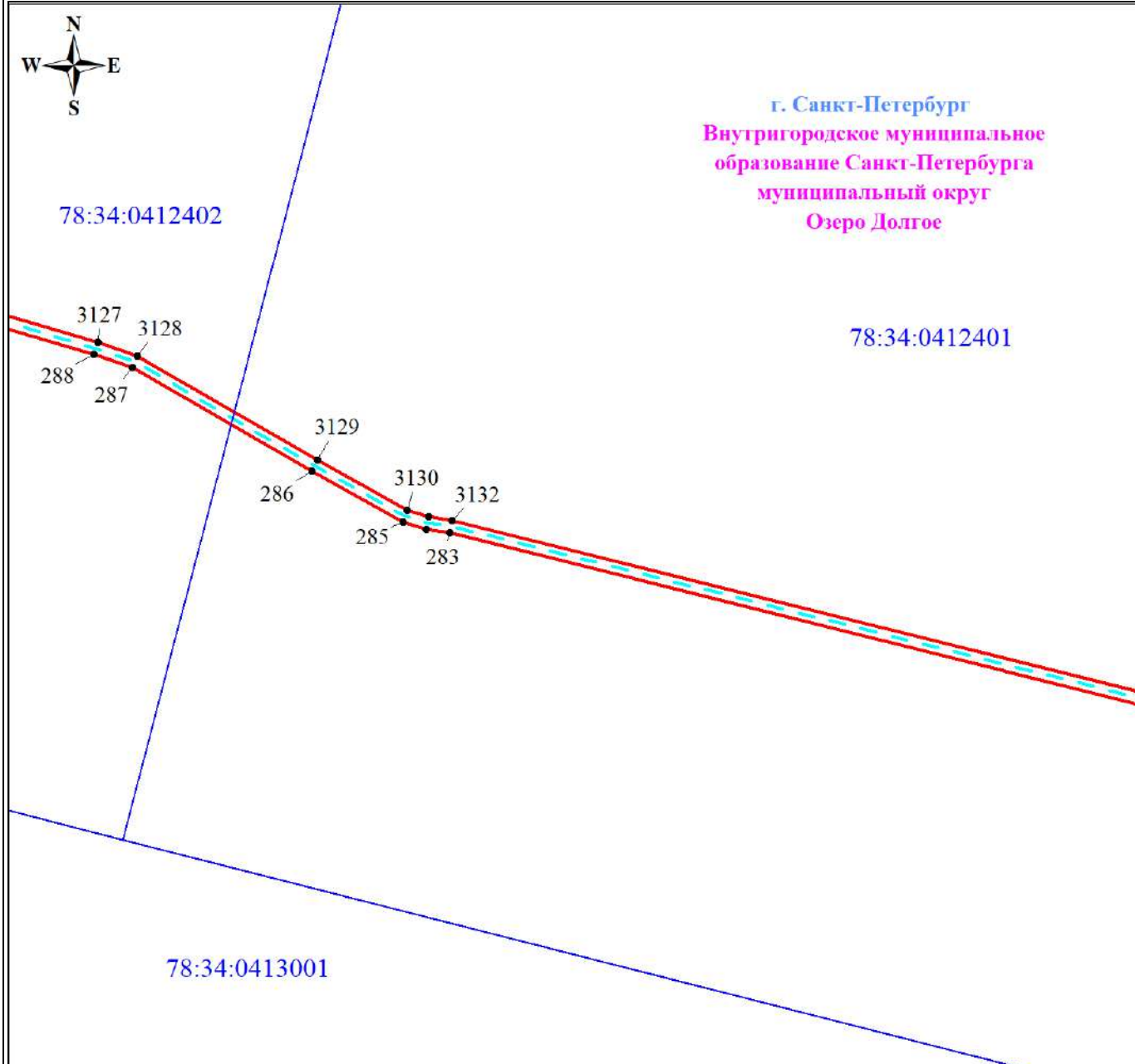
КЛ 35 кВ Завод Ильич - Юнтолово
с отпайкой на ПТП Удельный

Подпись

Григоренко И. В.





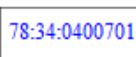
Дата 20 марта 2025 г.





Масштаб 1:1000

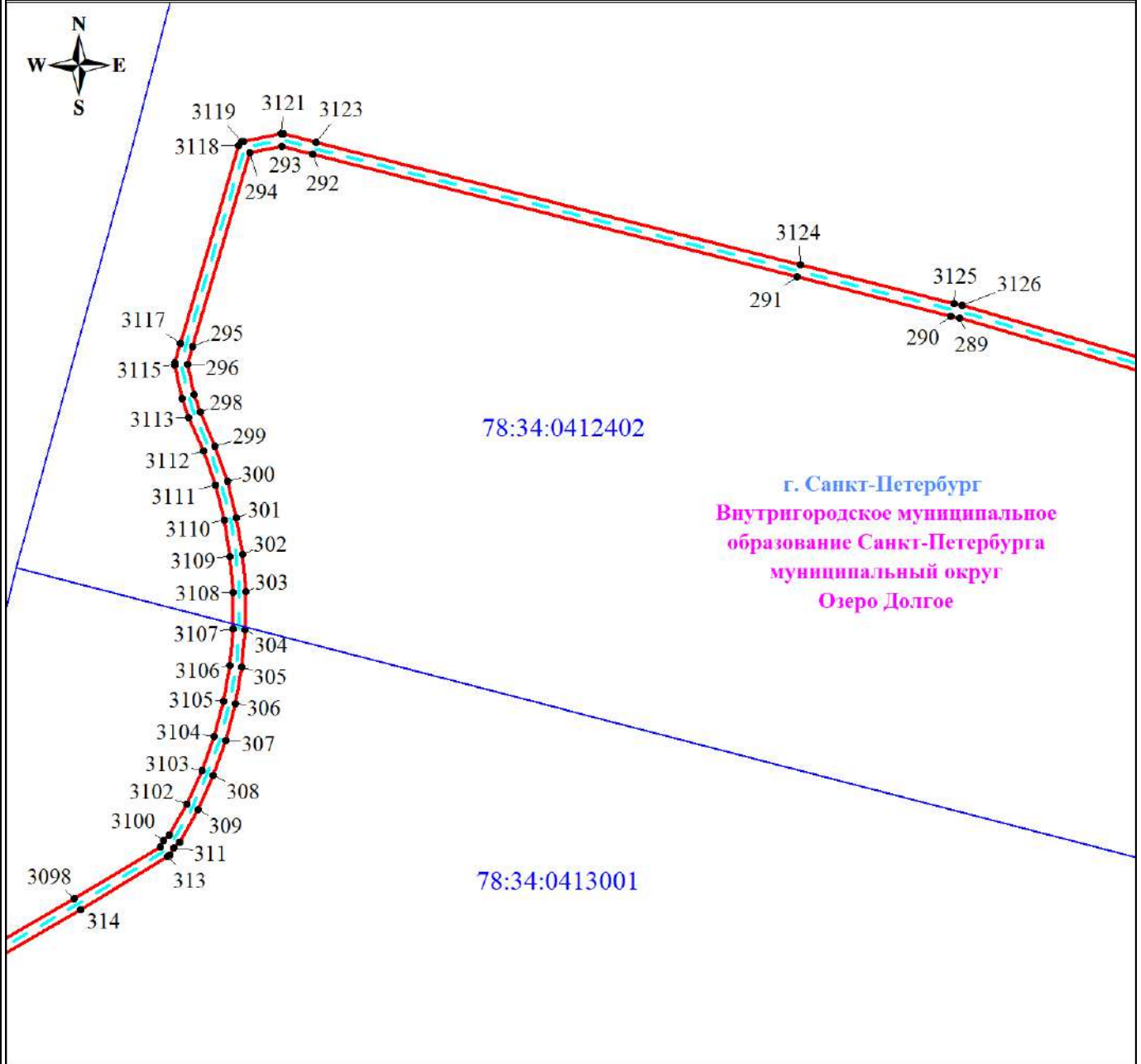
Используемые условные знаки и обозначения:

-  Обозначение характерной точки границы публичного сервитута
-  Граница публичного сервитута
-  Граница кадастрового квартала
-  КЛ 35 кВ Завод Ильич - Юнтолово с отпайкой на ПП Удельный
-  78:34:0400701 Номер кадастрового квартала

Подпись  Гришанина И. В.

Дата 20 марта 2025 г.





Масштаб 1:1000

Используемые условные знаки и обозначения:



- 1 Обозначение характерной точки границы публичного сервитута
- Граница публичного сервитута
- Граница кадастрового квартала

78:34:0400701

Номер кадастрового квартала

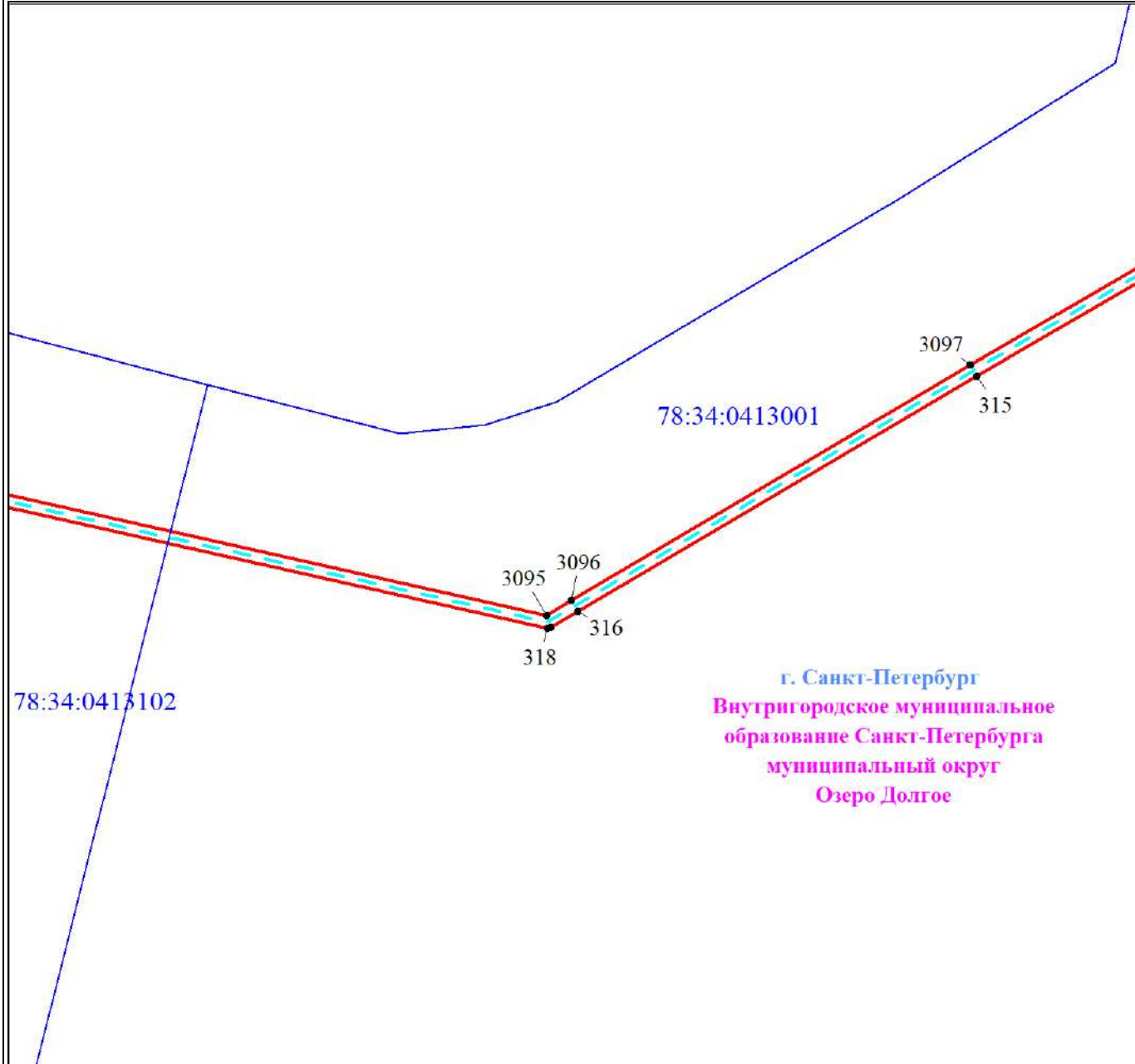


КЛ 35 кВ Завод Ильич - Юнтолово с отпайкой на ПП Удельный

Подпись

Гришанина И. В.
Гришанина И. В.
Квалификационный
№ 24-15-857
Аттестат
СНИЛС 128-911-025-20
ИРИНА ВЛАДИМИРОВНА

Дата 20 марта 2025 г.



г. Санкт-Петербург
Внутригородское муниципальное образование Санкт-Петербурга
муниципальный округ
Озеро Долгое

Масштаб 1:1000

Используемые условные знаки и обозначения:



- Обозначение характерной точки границы публичного сервитута
- Граница публичного сервитута
- Граница кадастрового квартала

78:34:0400701

Номер кадастрового квартала



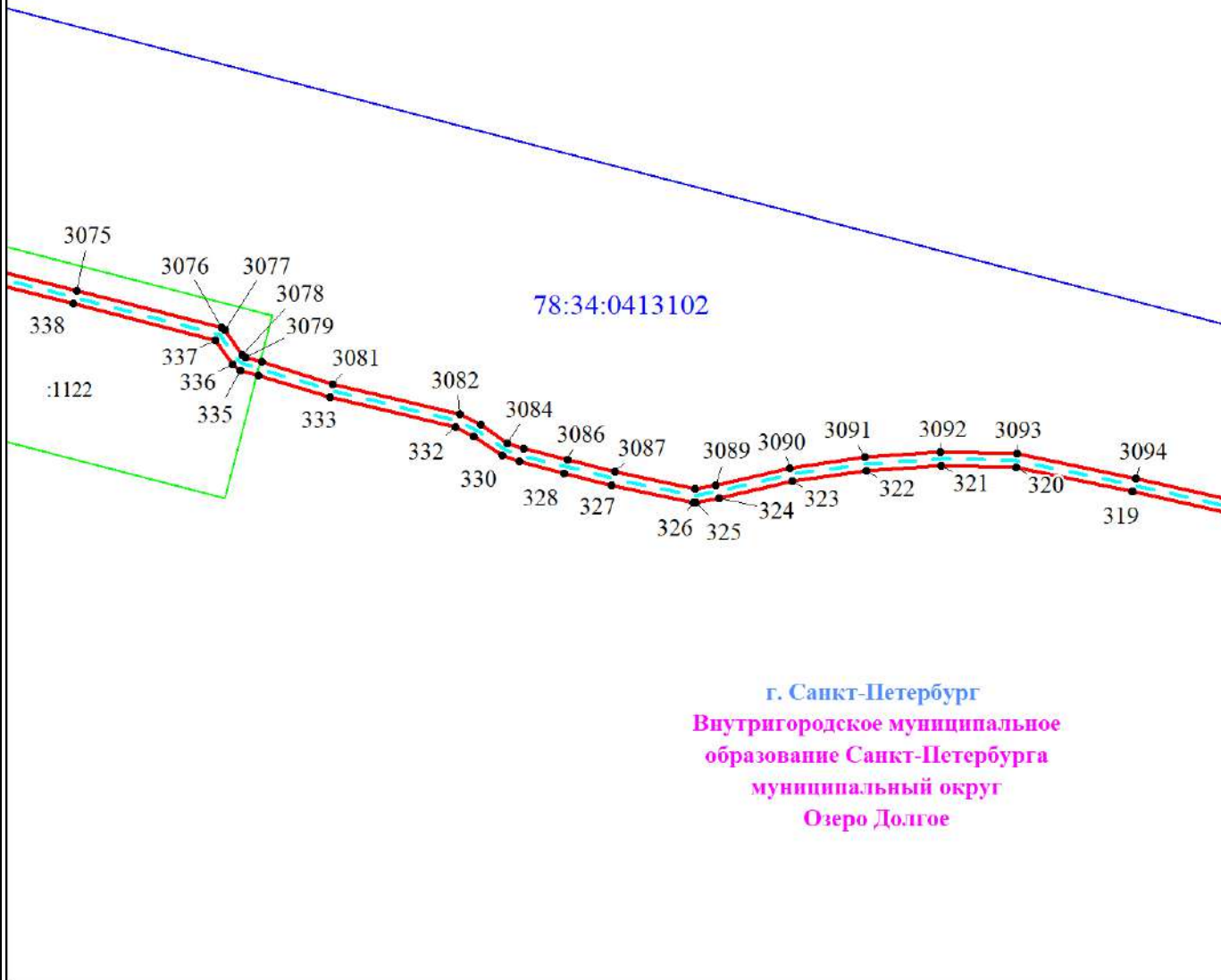
КЛ 35 кВ Завод Ильич - Юнтолово с отпайкой на ПП Удельный

Подпись

Григантина И. В.






Дата 20 марта 2025 г.






г. Санкт-Петербург
Внутригородское муниципальное
образование Санкт-Петербурга
муниципальный округ
Озеро Долгое

Масштаб 1:1000

Используемые условные знаки и обозначения:

-  Обозначение характерной точки границы публичного сервитута
-  Граница публичного сервитута
-  Граница земельного участка, учтенного в ЕГРН

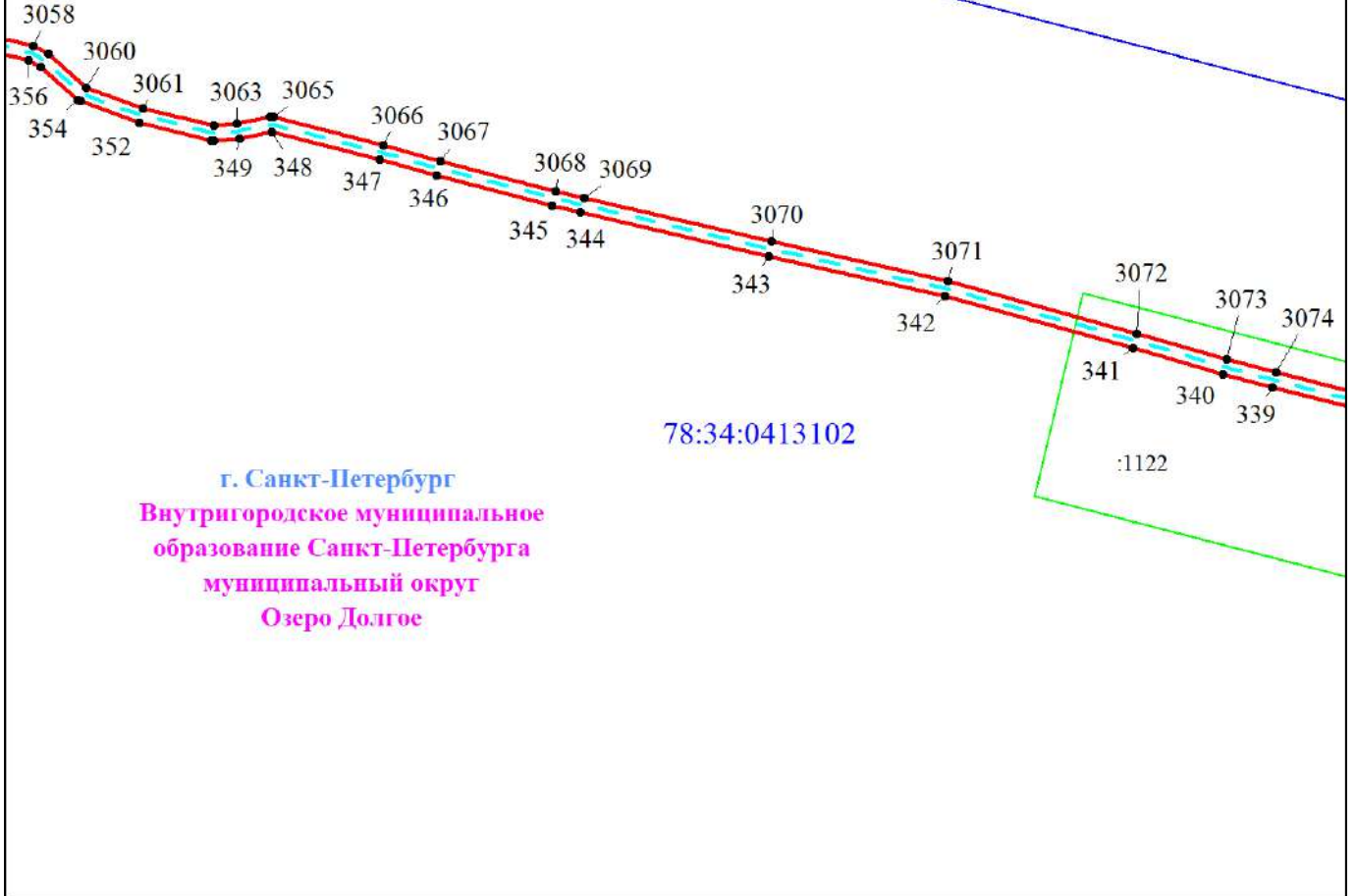
-  78:34:0410401 Номер кадастрового квартала
-  КЛ 35 кВ Завод Ильич - Юнтолово с отпайкой на ПП Удельный
-  :1122 Номер земельного участка, учтенного в ЕГРН

Подпись




Григоренко И. В.

Дата 20 марта 2025 г.




Масштаб 1:1000

Используемые условные знаки и обозначения:



Обозначение характерной точки границы публичного сервитута



Граница публичного сервитута



Граница земельного участка, учтенного в ЕГРН

78:34:0410401

Номер кадастрового квартала



КЛ 35 кВ Завод Ильич - Юнтолово с отпайкой на ППТ Удельный

:1122

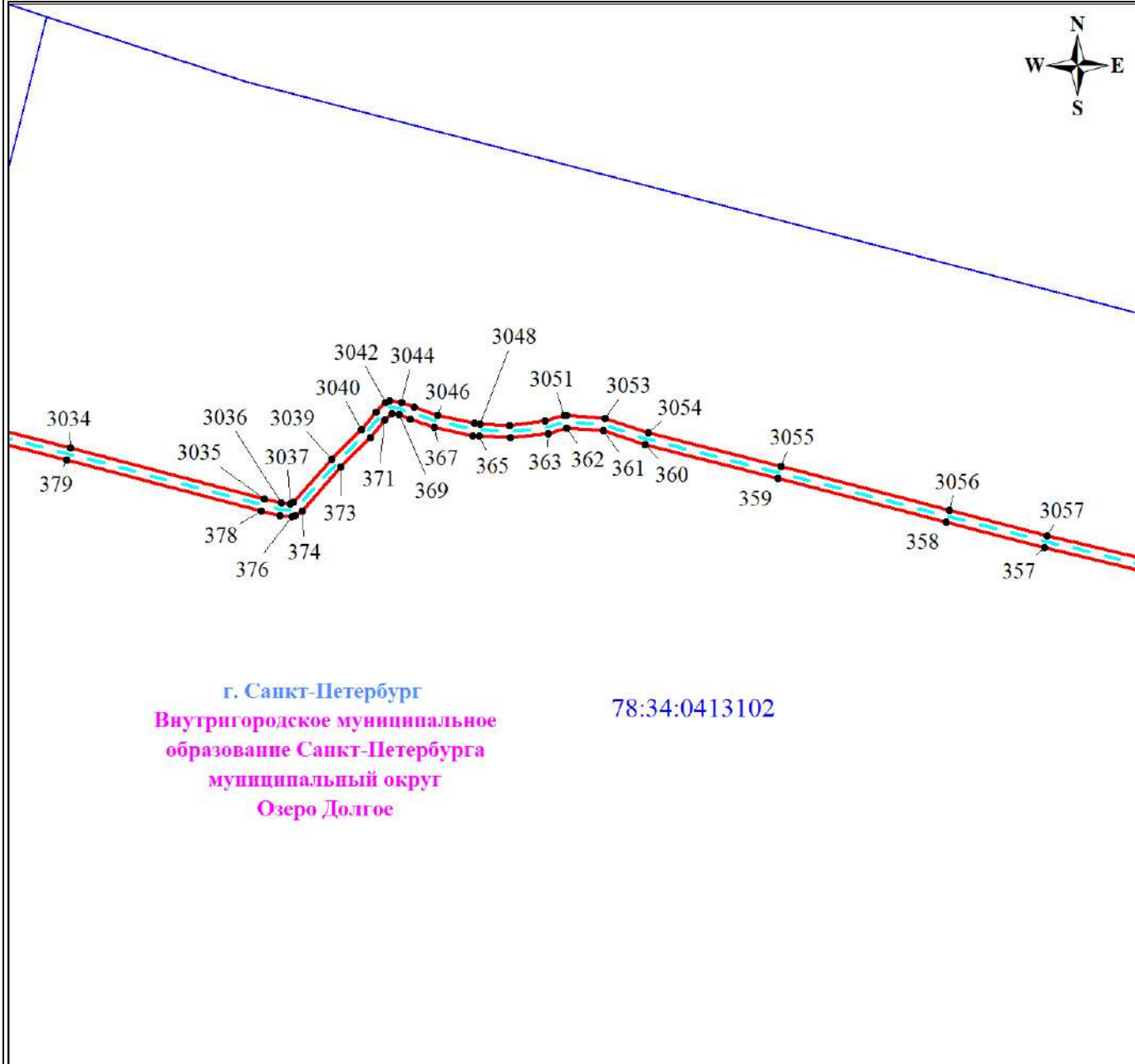
Номер земельного участка, учтенного в ЕГРН

Подпись




Григоренко И. В.

Дата 20 марта 2025 г.



Масштаб 1:1000

Используемые условные знаки и обозначения:



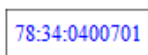
Обозначение характерной точки границы публичного сервитута



Граница публичного сервитута



Граница кадастрового квартала



Номер кадастрового квартала



КЛ 35 кВ Завод Ильич - Юнтолово с отпайкой на ПП Удельный

Подпись

Гришанина И. В.



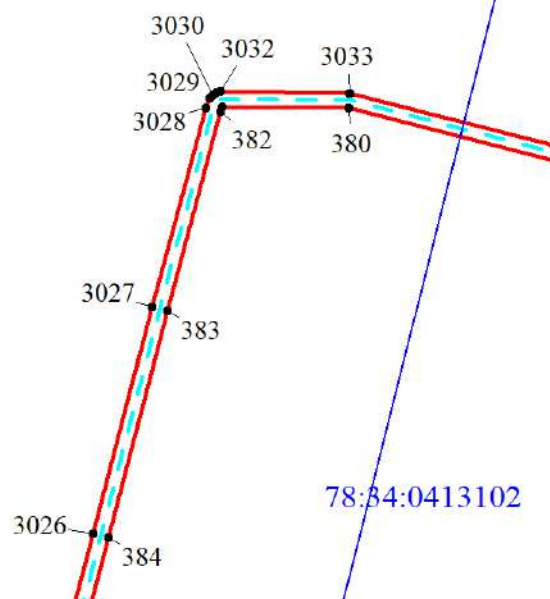
Дата 20 марта 2025 г.



г. Санкт-Петербург
Внутригородское муниципальное
образование Санкт-Петербурга
муниципальный округ
Озеро Долгое

78:34:0413202


78:34:0413202



78:34:0413102

Масштаб 1:1000

Используемые условные знаки и обозначения:



Обозначение характерной точки границы публичного сервитута



Граница публичного сервитута



Граница кадастрового квартала

78:34:0400701

Номер кадастрового квартала



КЛ 35 кВ Завод Ильич - Юнтолово
с отпайкой на ПП Удельный

Подпись

Грицарина И. В.

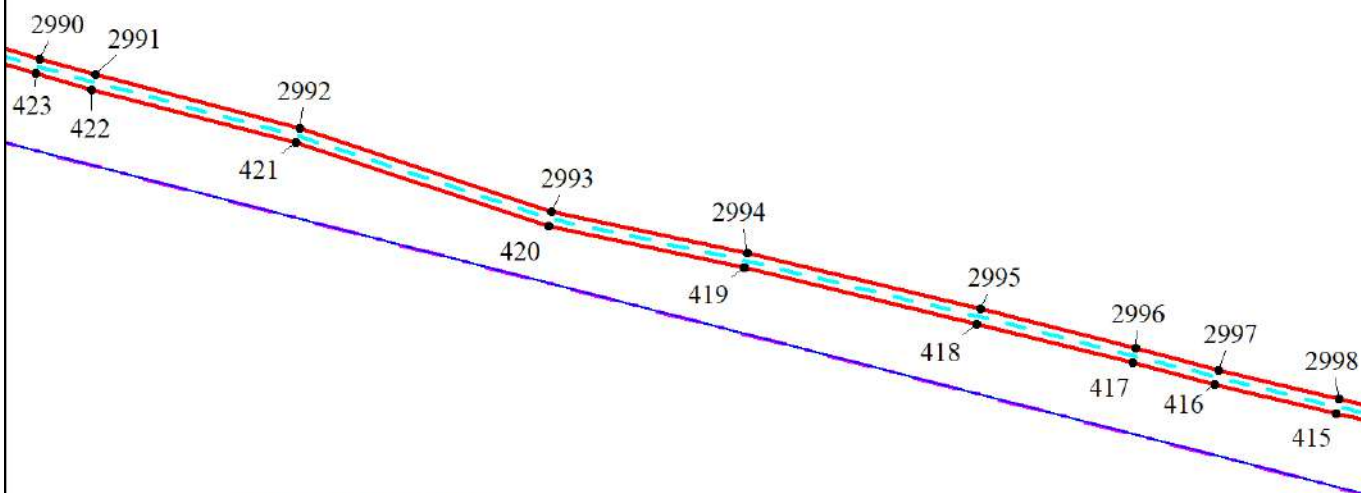


Дата 20 марта 2025 г.



78:34:0413202


г. Санкт-Петербург
Внутригородское муниципальное
образование Санкт-Петербурга
муниципальный округ
Озеро Долгое



г. Санкт-Петербург
Внутригородское муниципальное
образование Санкт-Петербурга
муниципальный округ
№ 65

Масштаб 1:1000

Используемые условные знаки и обозначения:



Обозначение характерной точки границы публичного сервитута



Граница публичного сервитута



Граница кадастрового квартала



Номер кадастрового квартала



КЛ 35 кВ Завод Ильич - Юнтолово
с отпайкой на ППП Удельный



Граница внутригородского
муниципального образования
Санкт-Петербурга

Подпись

Григоренко И. В.

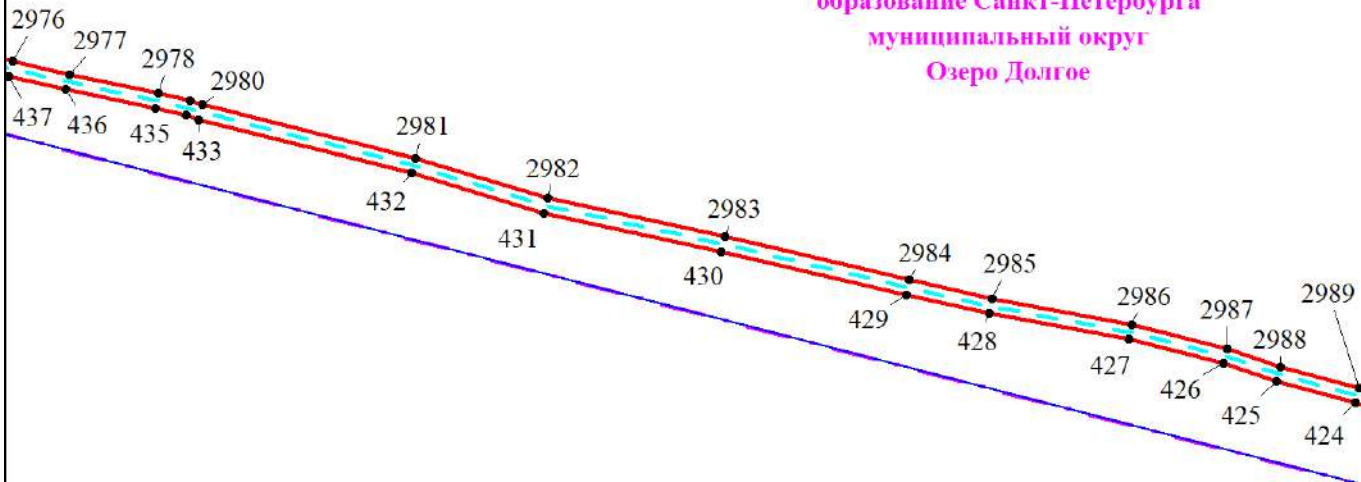


Дата 20 марта 2025 г.



78:34:0413202


г. Санкт-Петербург
Внутригородское муниципальное образование Санкт-Петербурга
муниципальный округ
Озеро Долгое



г. Санкт-Петербург
Внутригородское муниципальное образование Санкт-Петербурга
муниципальный округ
№ 65

Масштаб 1:1000

Используемые условные знаки и обозначения:



Обозначение характерной точки границы публичного сервитута



Граница публичного сервитута



Граница кадастрового квартала



Номер кадастрового квартала



КЛ 35 кВ Завод Ильич - Юнтолово с отпайкой на ПШ Удельный



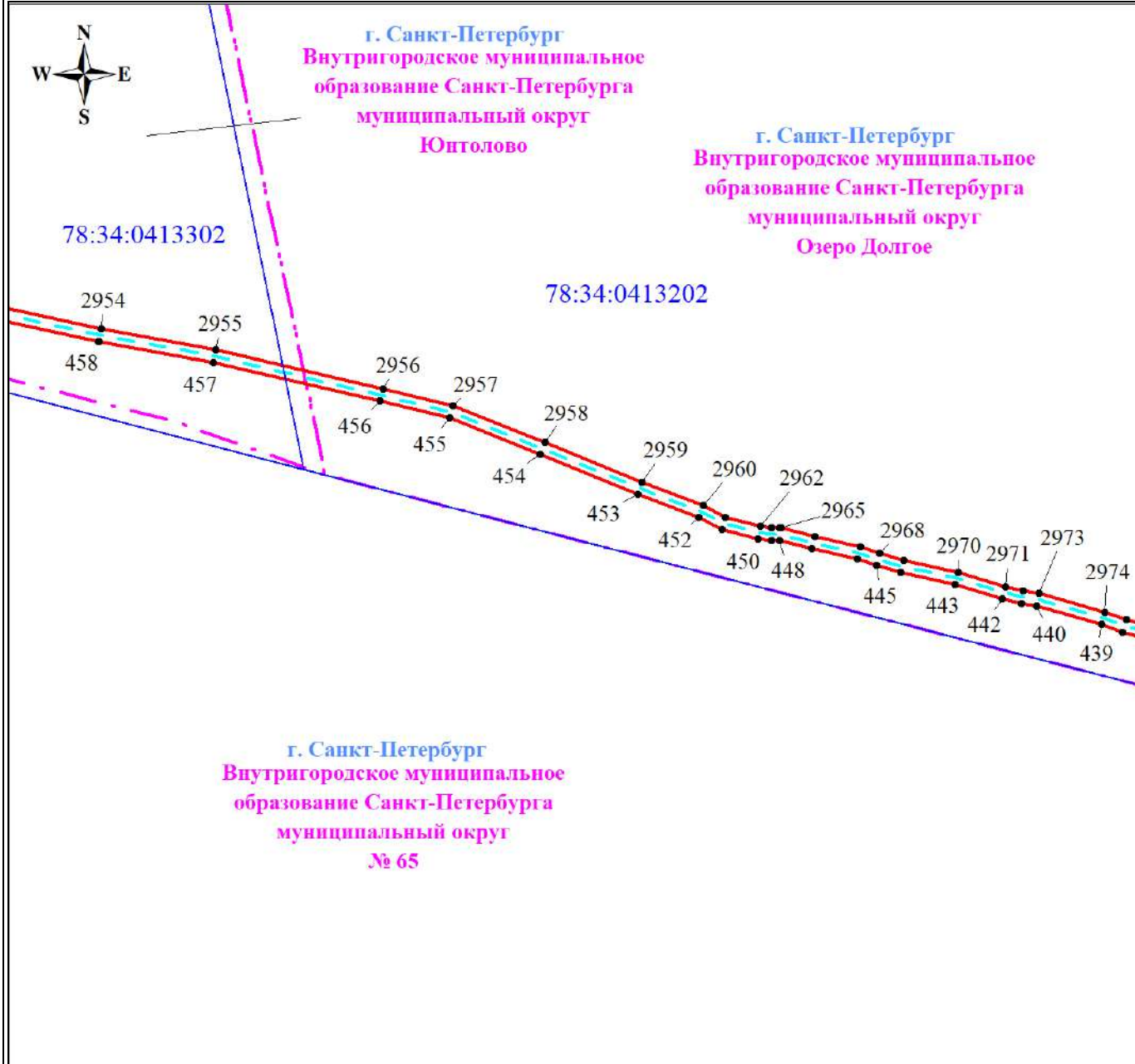
Граница внутригородского муниципального образования Санкт-Петербурга

Подпись

Гришанина И. В.


Дата 20 марта 2025 г.





Масштаб 1:1000

Используемые условные знаки и обозначения:



Обозначение характерной точки границы публичного сервитута



Граница публичного сервитута



Граница кадастрового квартала



Номер кадастрового квартала



КЛ 35 кВ Завод Ильич - Юнтолово с отпайкой на ППП Удельный



Граница внутригородского муниципального образования Санкт-Петербурга

Подпись

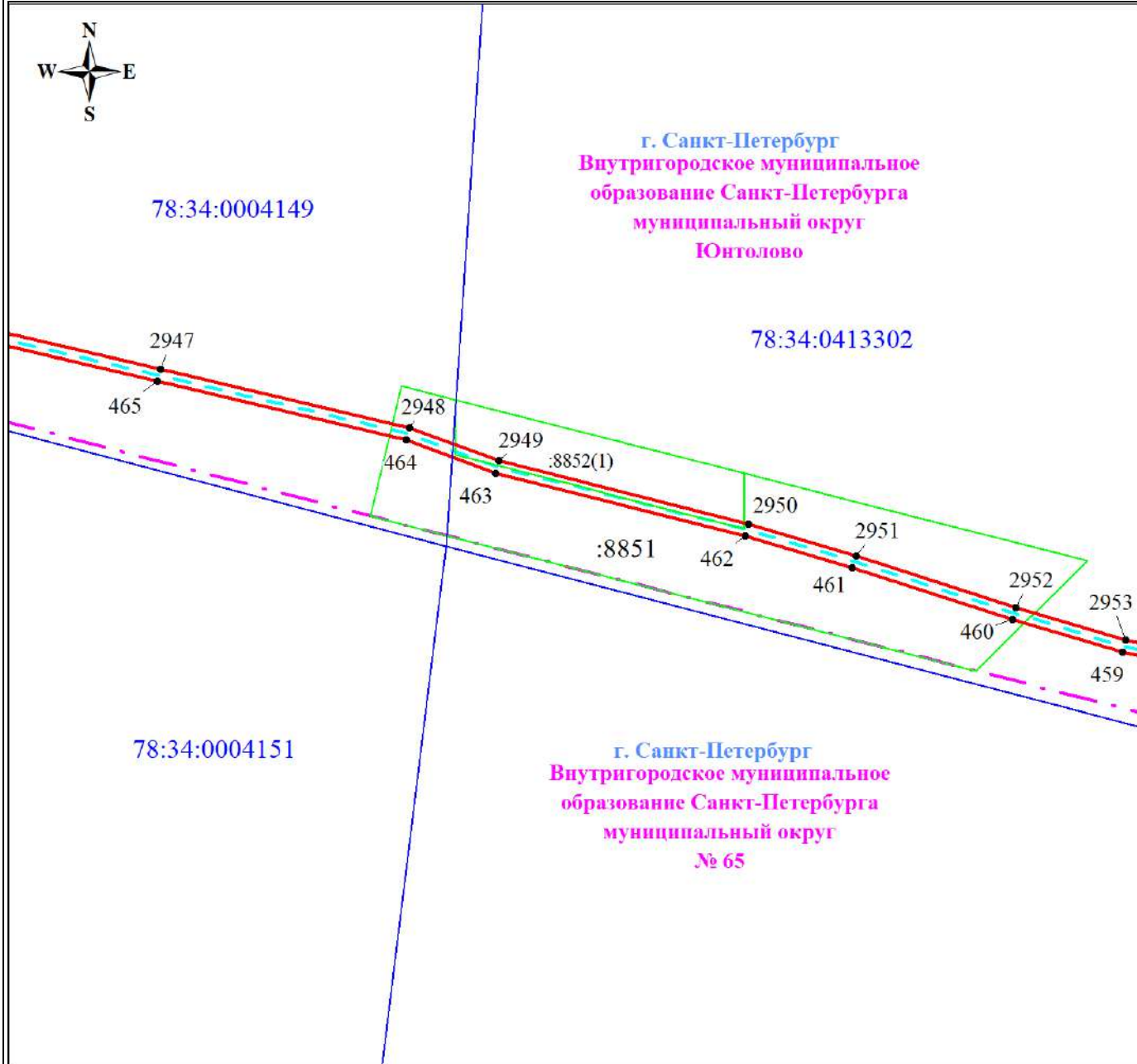
Гришанина И. В.



Дата 20 марта 2025 г.


План границ объекта

Выносной лист № 34



Масштаб 1:1000

Используемые условные знаки и обозначения:



- Обозначение характерной точки границы публичного сервитута
- ▭ Граница публичного сервитута
- ▭ Граница земельного участка, учтенного в ЕГРН
- ▭ Граница кадастрового квартала

- 78:34:0004149 Номер кадастрового квартала
- КЛ 35 кВ Завод Ильич - Юнтолово с отпайкой на ПП Удельный
- :8851 Номер земельного участка, учтенного в ЕГРН
- Граница внутригородского муниципального образования Санкт-Петербурга

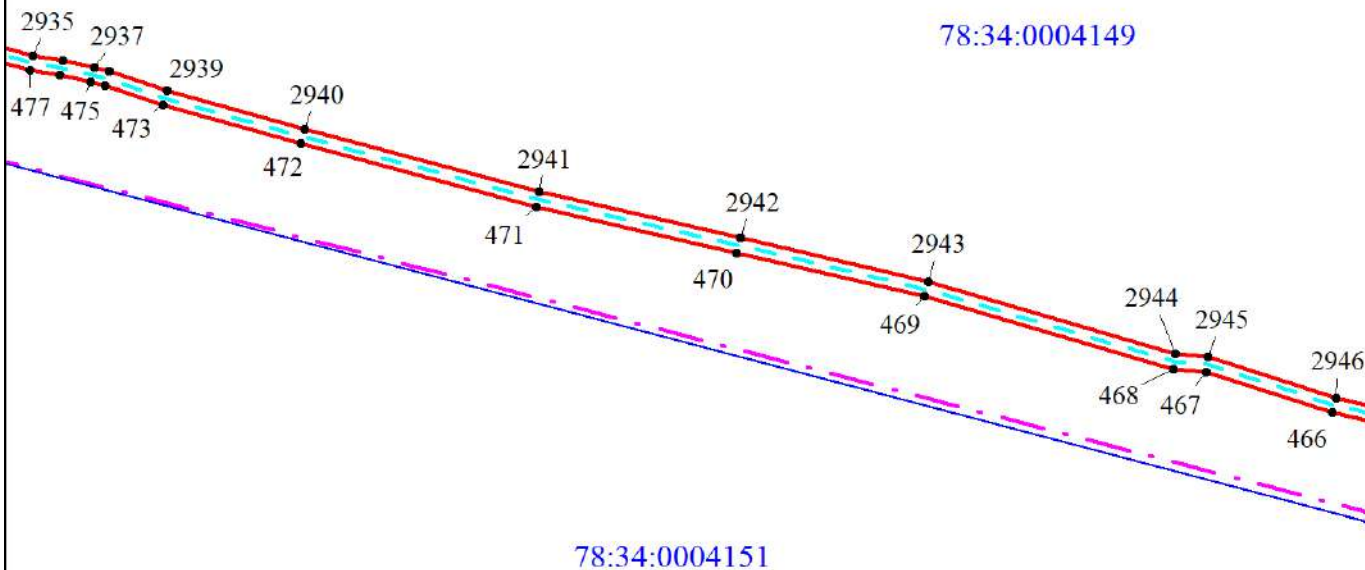
Подпись

Ирина Владимировна Гришанина
Гришанина И. В.
Квалификационный
№ 24-15-857
Аттестат
СНИПС - 126-911-025 20
КАДАСТРОВЫЙ ИНЖЕНЕР
ИРИНА ВЛАДИМИРОВНА

Дата 20 марта 2025 г.






г. Санкт-Петербург
Внутригородское муниципальное
образование Санкт-Петербурга
муниципальный округ
Юнтолово

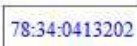




г. Санкт-Петербург
Внутригородское муниципальное
образование Санкт-Петербурга
муниципальный округ
№ 65

Масштаб 1:1000

Используемые условные знаки и обозначения:

-  Обозначение характерной точки границы публичного сервитута
-  Граница публичного сервитута
-  Граница кадастрового квартала

-  Номер кадастрового квартала
-  КЛ 35 кВ Завод Ильич - Юнтолово с отпайкой на ППП Удельный
-  Граница внутригородского муниципального образования Санкт-Петербурга

Подпись

Григоренко И. В.



Дата 20 марта 2025 г.

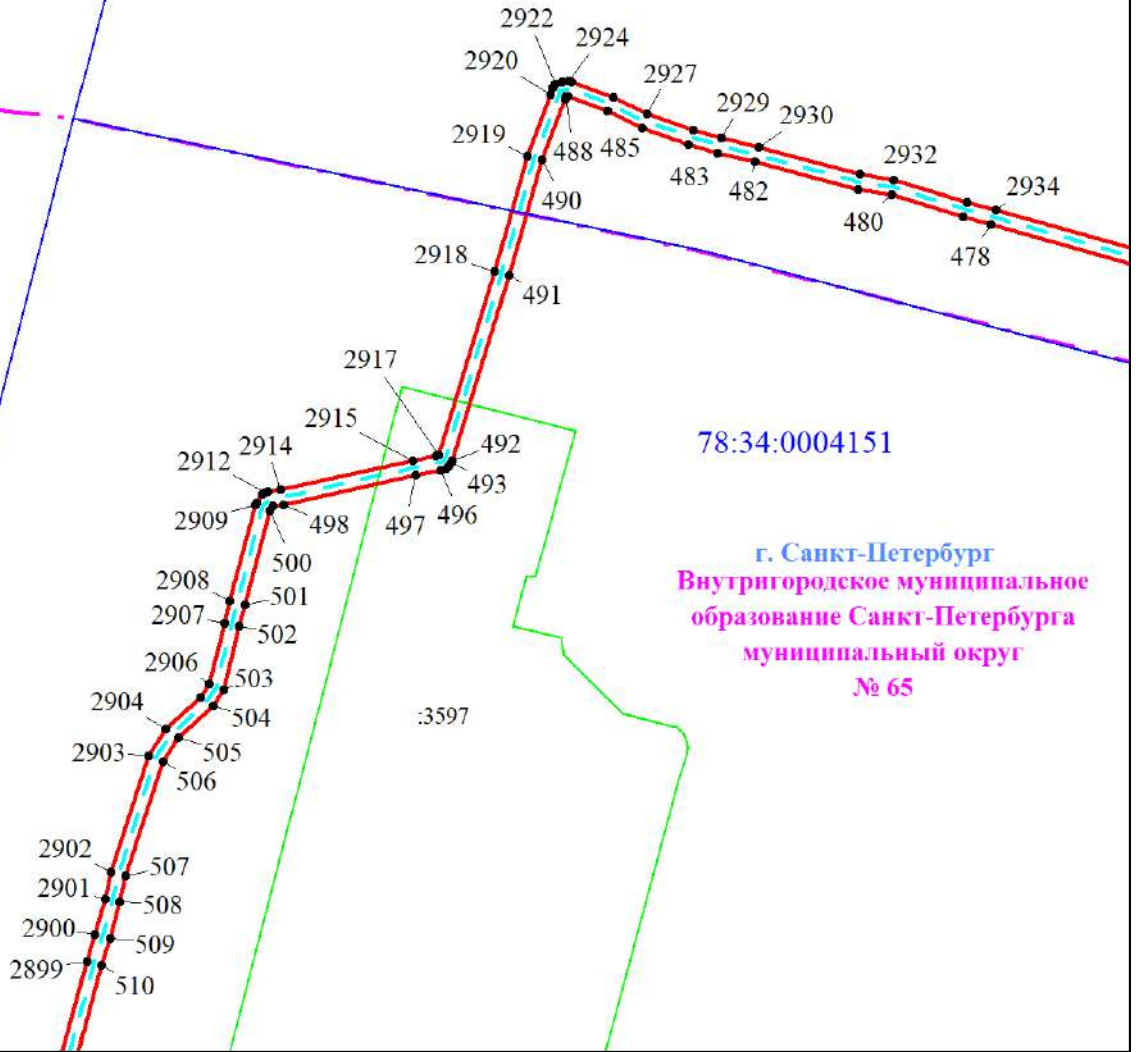
План границ объекта

Выносной лист № 36



78:34:0004149

г. Санкт-Петербург
Внутригородское муниципальное образование Санкт-Петербурга
муниципальный округ Юнтолово




78:34:0004151

г. Санкт-Петербург
Внутригородское муниципальное образование Санкт-Петербурга
муниципальный округ № 65

Масштаб 1:1000

Используемые условные знаки и обозначения:



- Обозначение характерной точки границы публичного сервитута
- Граница публичного сервитута
- Граница земельного участка, учтенного в ЕГРН
- Граница кадастрового квартала

78:34:0004149


Номер кадастрового квартала



КЛ 35 кВ Завод Ильич - Юнтолово с отпайкой на ПП Удельный

:8851

Номер земельного участка, учтенного в ЕГРН



Граница внутригородского муниципального образования Санкт-Петербурга

Подпись

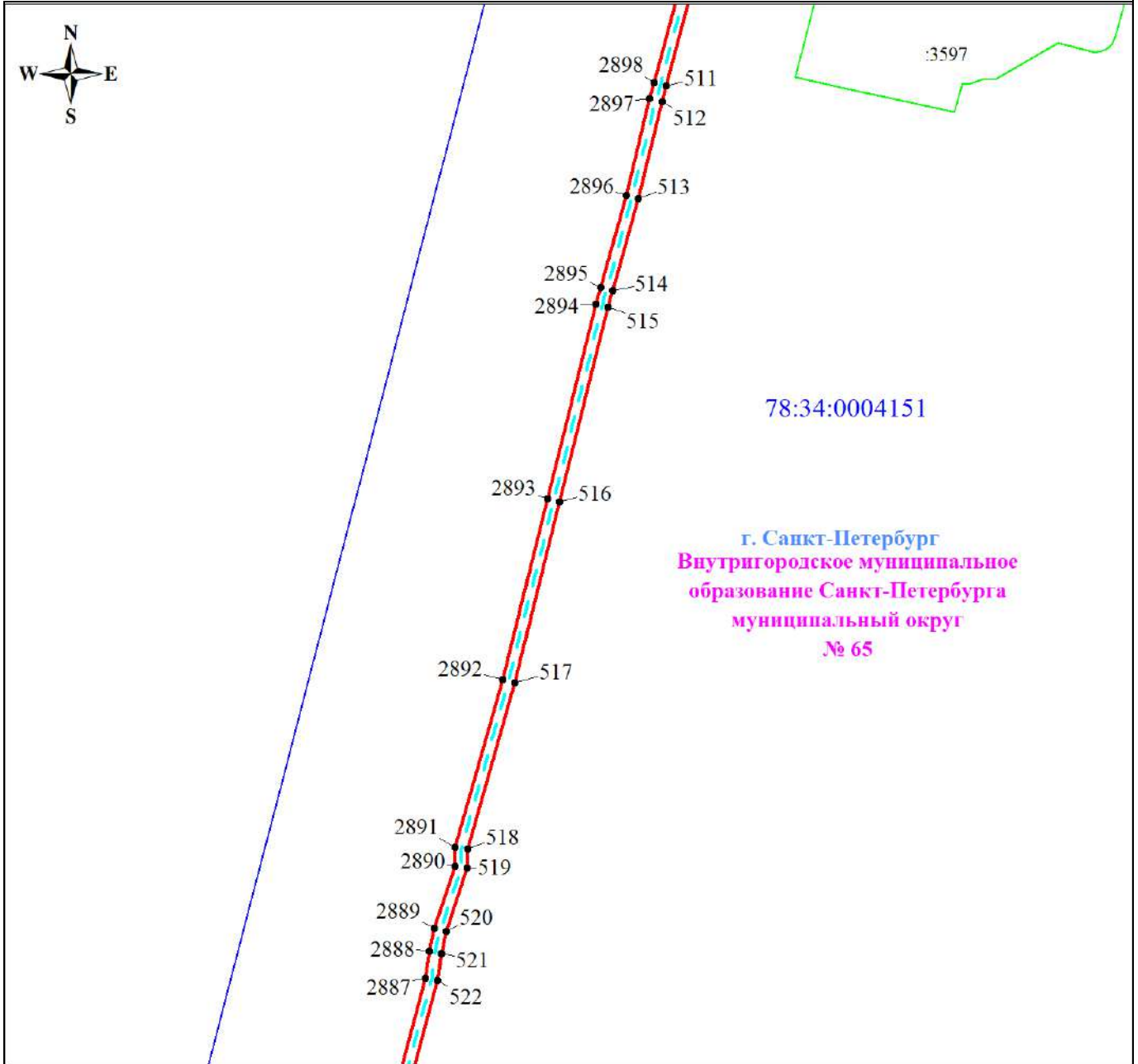
Гришанина И. В.

Дата 20 марта 2025 г.



План границ объекта

Выносной лист № 37



Масштаб 1:1000

Используемые условные знаки и обозначения:

- 1. Обозначение характерной точки границы публичного сервитута
- Граница публичного сервитута
- Граница земельного участка, учтенного в ЕГРН

- 78:34:0410401 Номер кадастрового квартала
- КЛ 35 кв Завод Ильич - Юнтолово с отпайкой на ПП Удельный
- :1112 Номер земельного участка, учтенного в ЕГРН

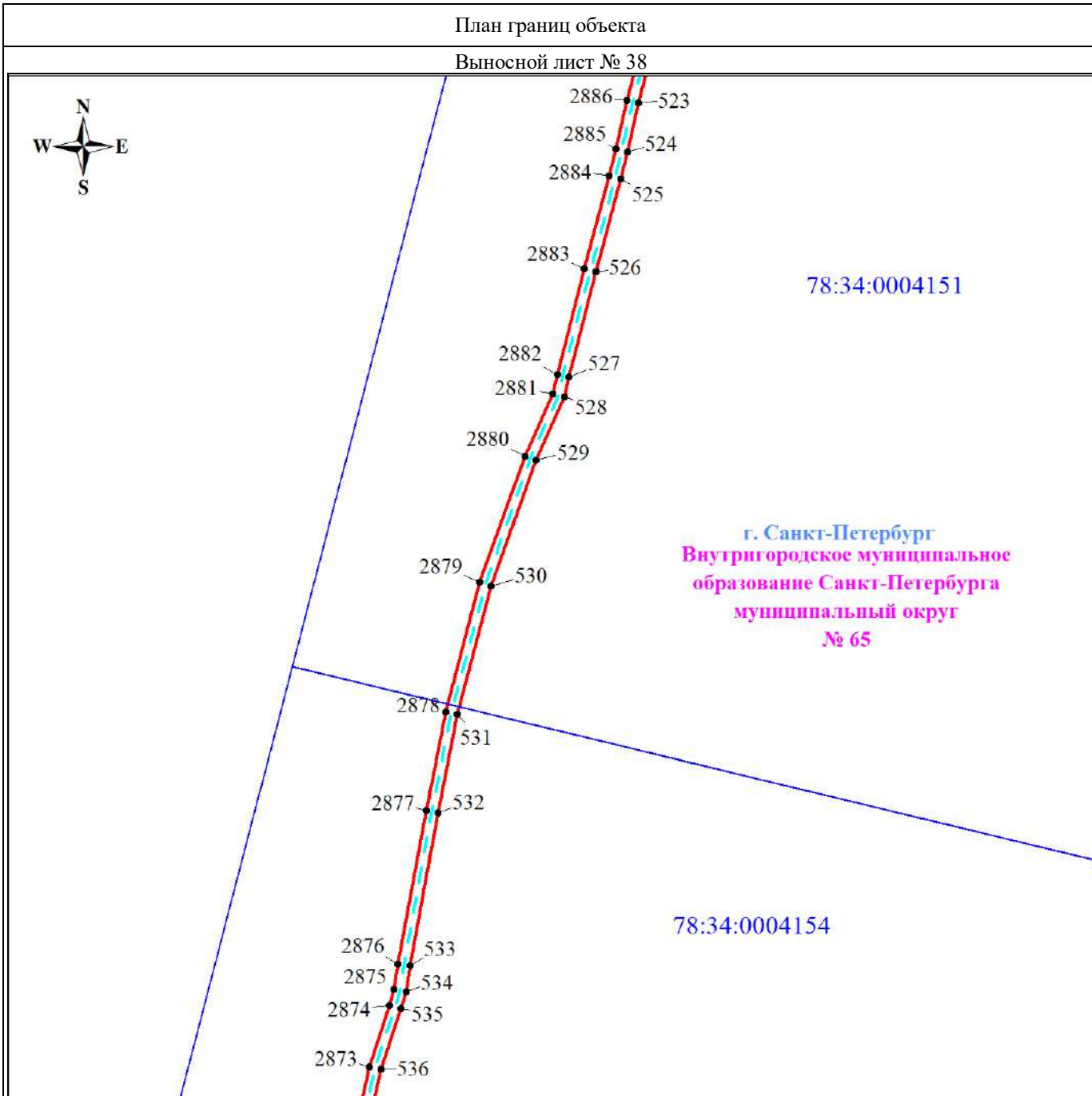
Подпись  Григорянина И. В.



Дата 20 марта 2025 г.


План границ объекта

Выносной лист № 38



Масштаб 1:1000

Используемые условные знаки и обозначения:



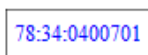
Обозначение характерной точки границы публичного сервитута



Граница публичного сервитута



Граница кадастрового квартала



Номер кадастрового квартала



КЛ 35 кВ Завод Ильич - Юнтолово с отпайкой на ПП Удельный

Подпись

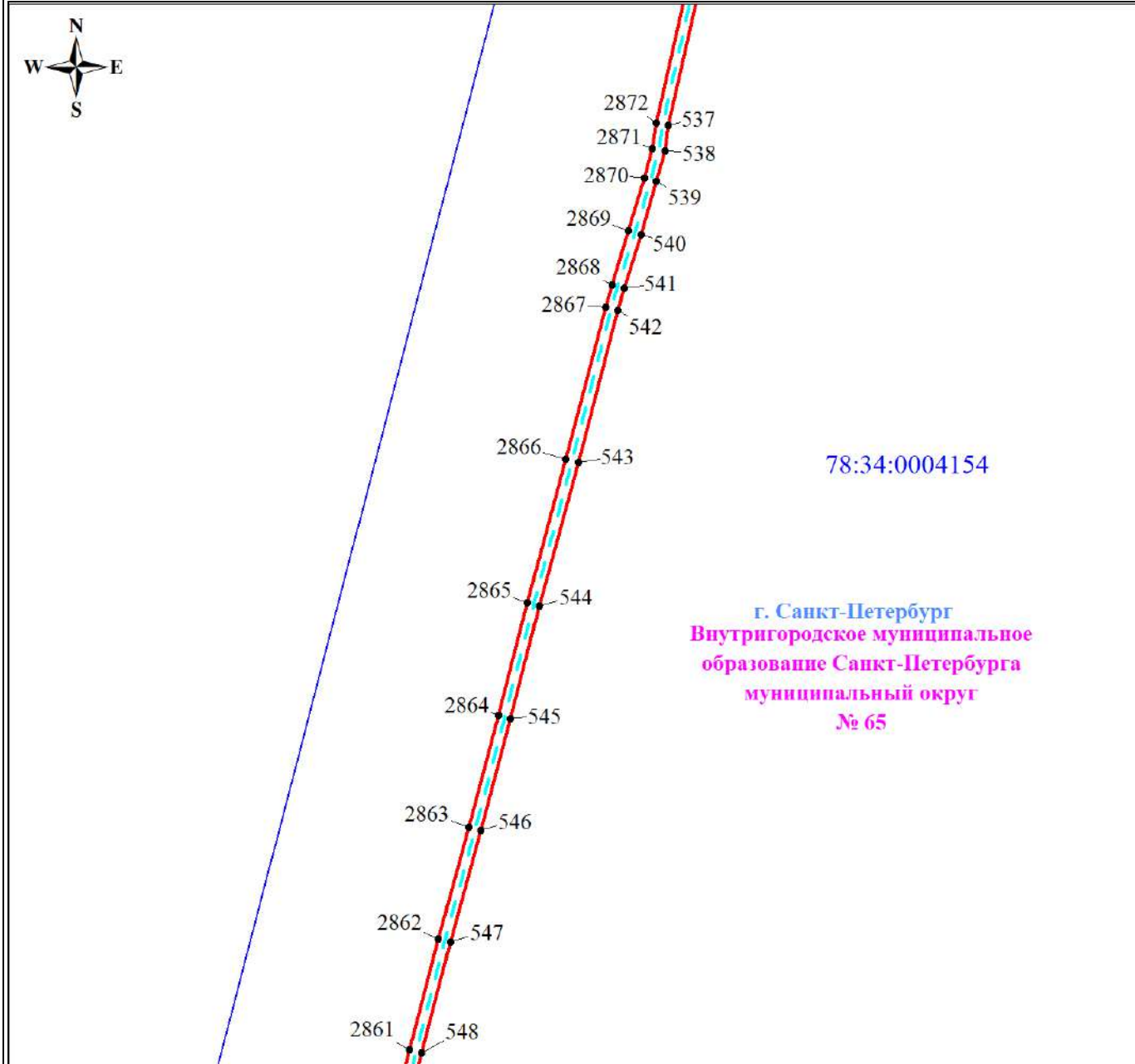
Гришанина И. В.



Дата 20 марта 2025 г.


План границ объекта

Выносной лист № 39



Масштаб 1:1000

Используемые условные знаки и обозначения:



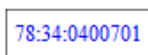
Обозначение характерной точки границы публичного сервитута



Граница публичного сервитута



Граница кадастрового квартала



Номер кадастрового квартала



КЛ 35 кВ Завод Ильич - Юнтолово с отпайкой на ПП Удельный

Подпись

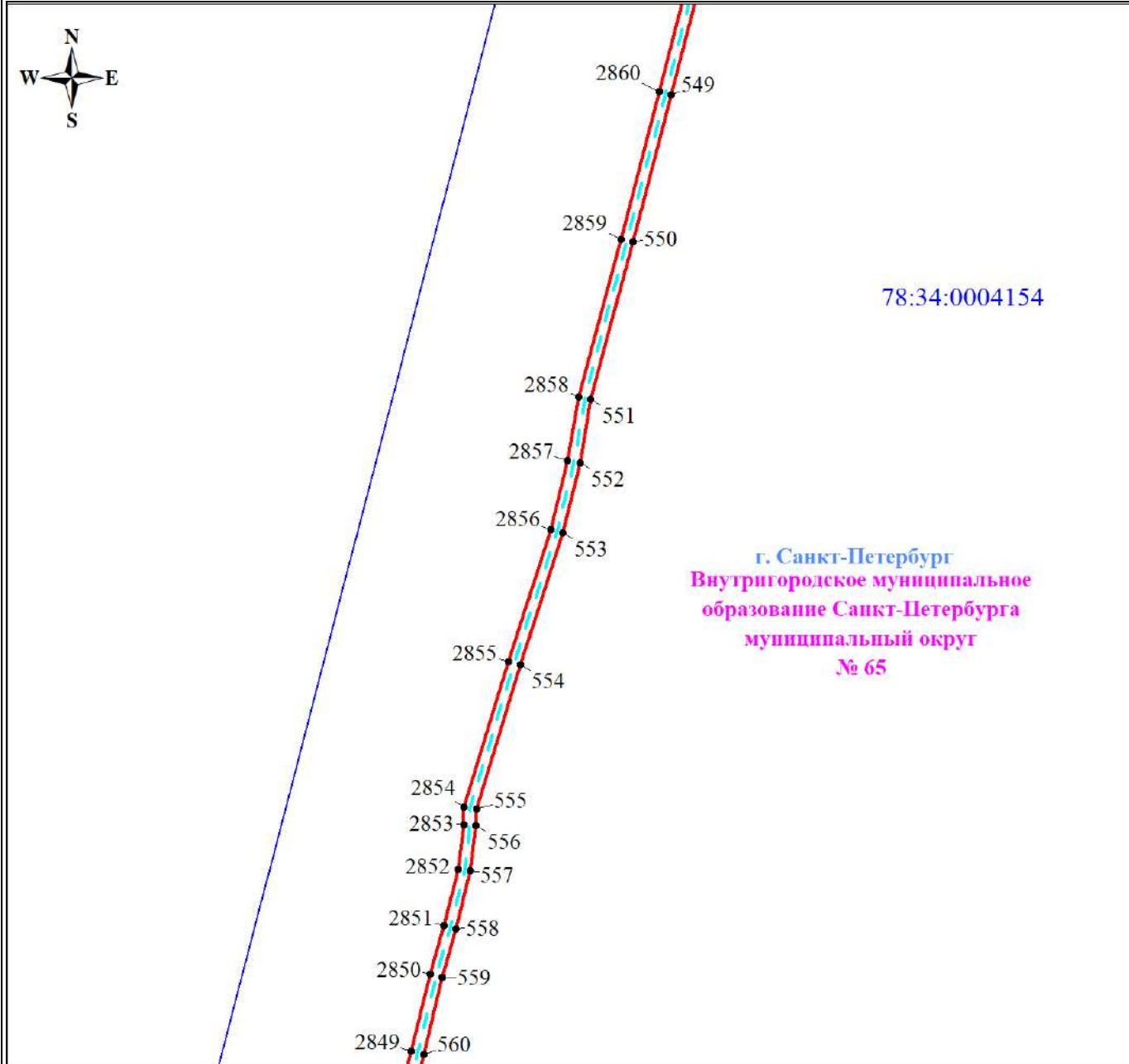
Григоренко И. В.



Дата 20 марта 2025 г.


План границ объекта

Выносной лист № 40



Масштаб 1:1000

Используемые условные знаки и обозначения:



Обозначение характерной точки границы публичного сервитута



Граница публичного сервитута



Граница кадастрового квартала

78:34:0400701

Номер кадастрового квартала



КЛ 35 кВ Завод Ильич - Юнтолово с отпайкой на ПП Удельный

Подпись

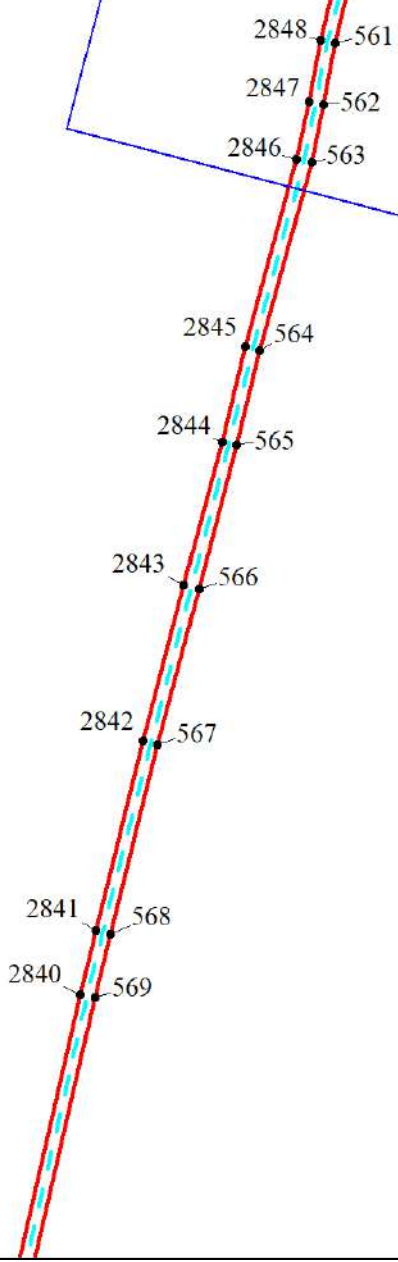
Григоренко И. В.



Дата 20 марта 2025 г.

План границ объекта

Выносной лист № 41




78:34:0004154

г. Санкт-Петербург
Внутригородское муниципальное образование Санкт-Петербурга
муниципальный округ № 65

Масштаб 1:1000

Используемые условные знаки и обозначения:



Обозначение характерной точки границы публичного сервитута



Граница публичного сервитута



Граница кадастрового квартала

78:34:0400701

Номер кадастрового квартала



КЛ 35 кВ Завод Ильич - Юнтолово с отпайкой на ПП Удельный

Подпись

Григоренко И. В.



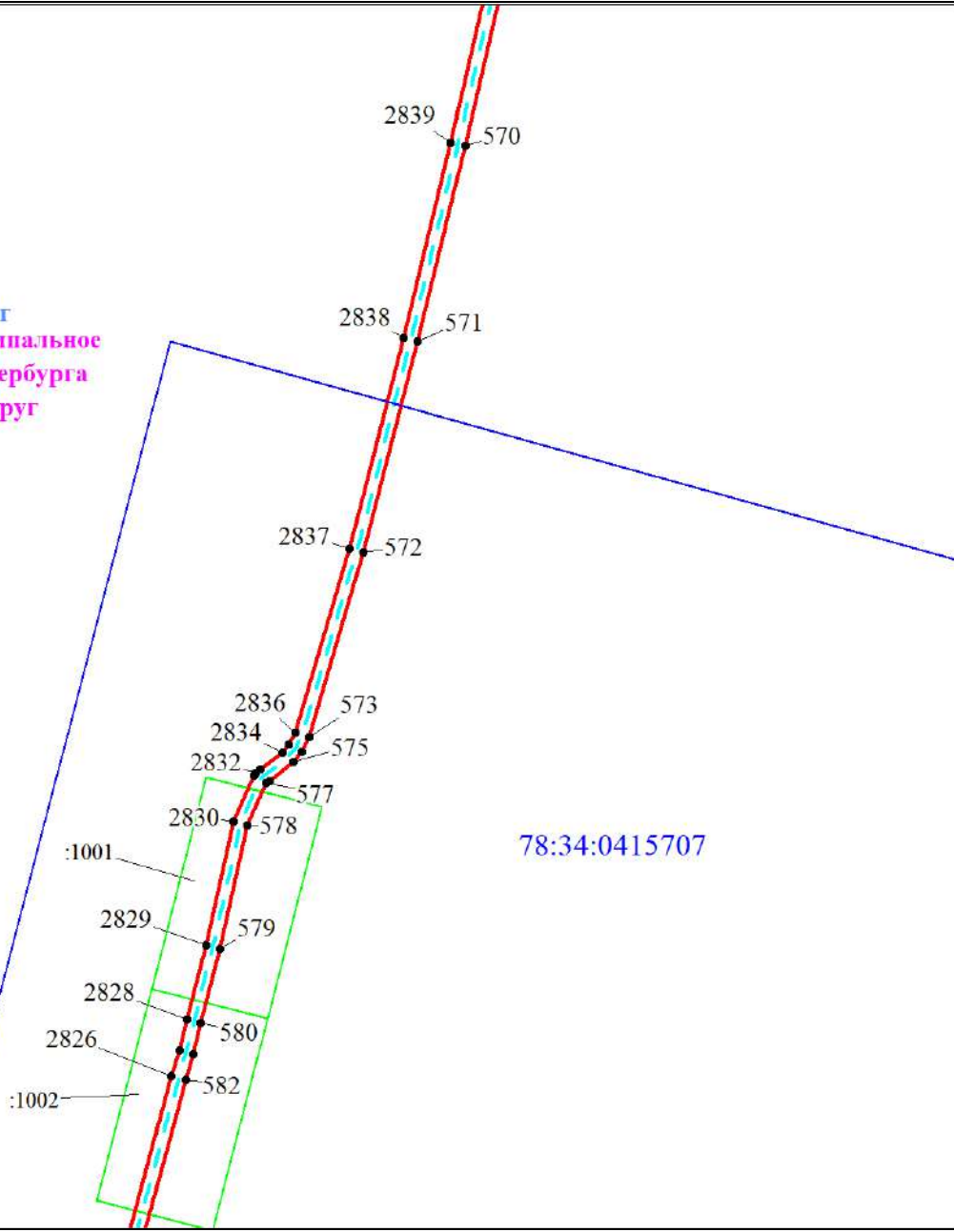
Дата 20 марта 2025 г.

План границ объекта

Выносной лист № 42



г. Санкт-Петербург
Внутригородское муниципальное образование Санкт-Петербурга
муниципальный округ № 65



Масштаб 1:1000

Используемые условные знаки и обозначения:

- Обозначение характерной точки границы публичного сервитута
- Граница публичного сервитута
- Граница земельного участка, учтенного в ЕГРН

- Номер кадастрового квартала
- КЛ 35 кВ Завод Ильич - Юнтолово с отпайкой на ППТ Удельный
- Номер земельного участка, учтенного в ЕГРН

Подпись  Григорянина И. В.

Дата 20 марта 2025 г.



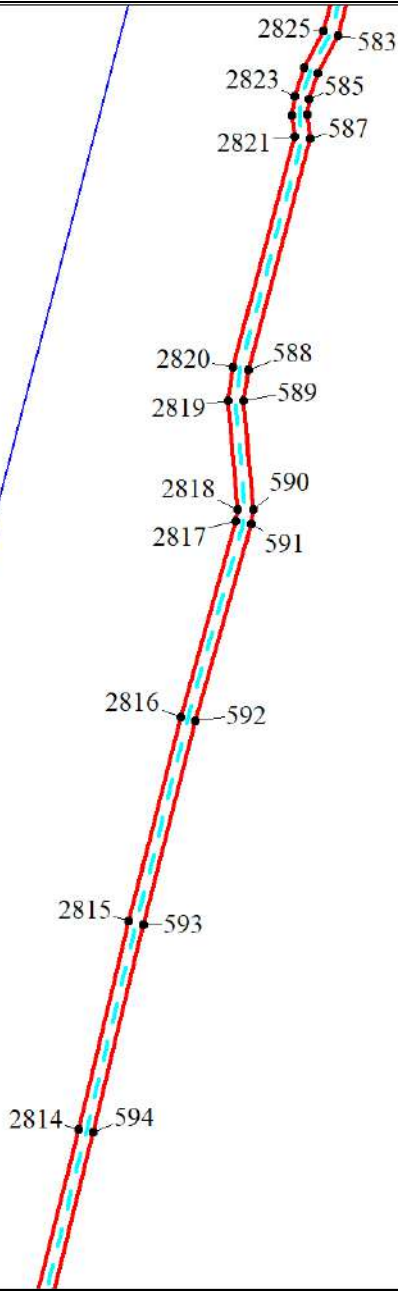
План границ объекта

Выносной лист № 43






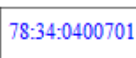

г. Санкт-Петербург
Внутригородское муниципальное образование Санкт-Петербурга
муниципальный округ № 65

78:34:0415707



Масштаб 1:1000

Используемые условные знаки и обозначения:

-  Обозначение характерной точки границы публичного сервитута
-  Граница публичного сервитута
-  Граница кадастрового квартала
-  Номер кадастрового квартала
-  КЛ 35 кВ Завод Ильич - Юнтолово с отпайкой на ПП Удельный

Подпись

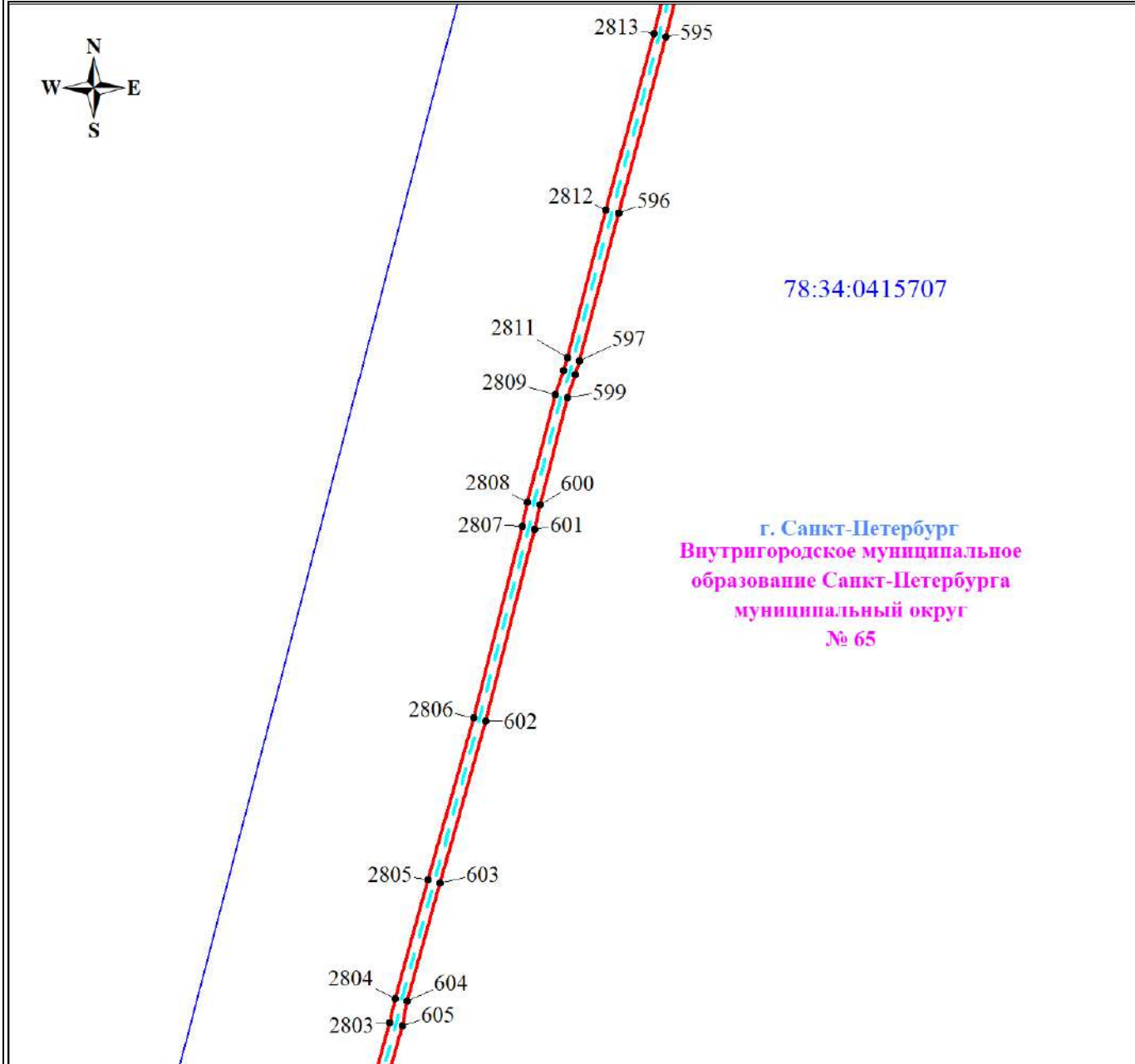
Грипанина И. В.



Дата 20 марта 2025 г.

План границ объекта

Выносной лист № 44



Масштаб 1:1000

Используемые условные знаки и обозначения:

- Обозначение характерной точки границы публичного сервитута
- Граница публичного сервитута
- Граница кадастрового квартала
- КЛ 35 кВ Завод Ильич - Юнтолово с отпайкой на ПП Удельный
- Номер кадастрового квартала

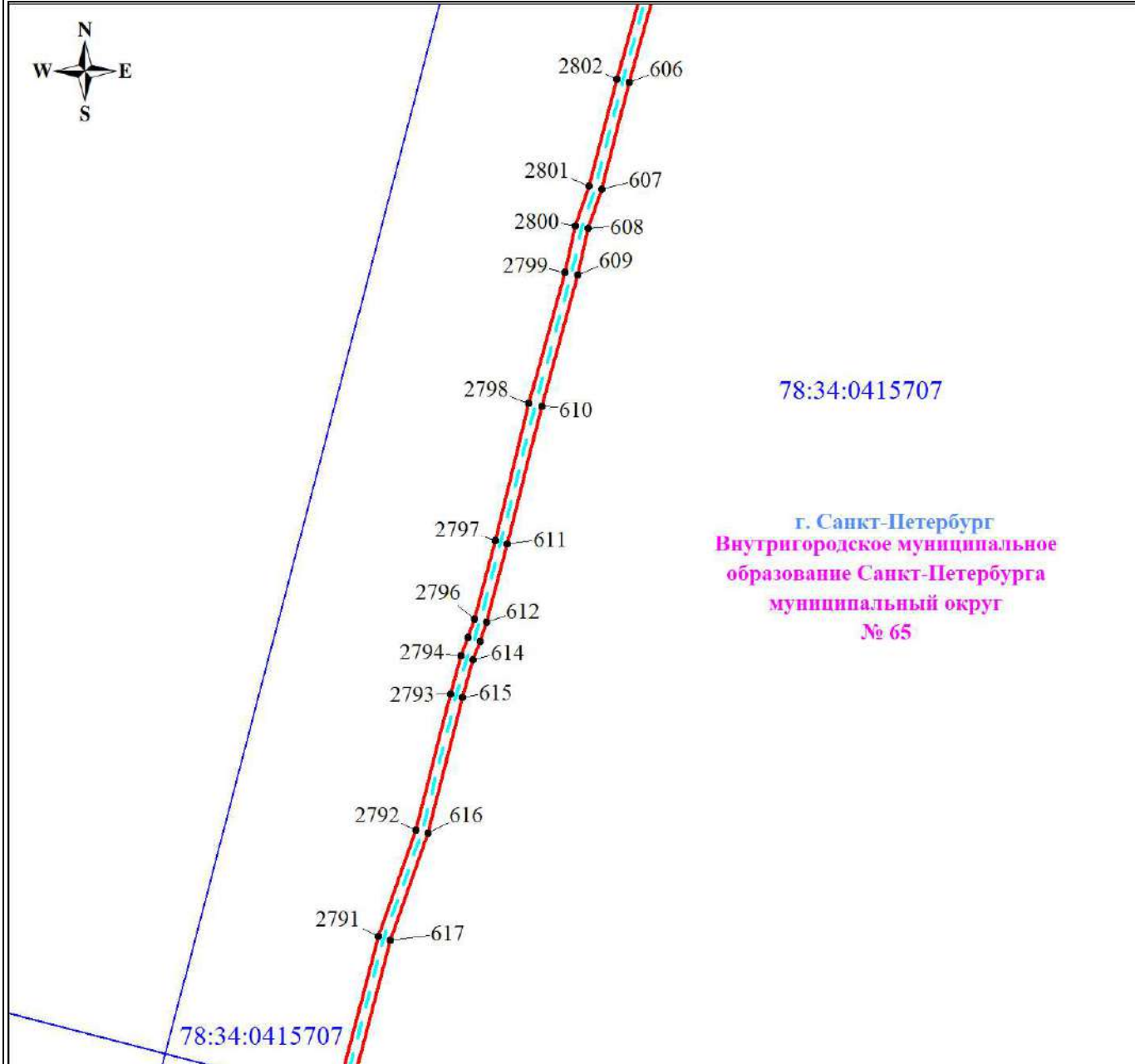
Подпись Григантина И. В.

Дата 20 марта 2025 г.




План границ объекта

Выносной лист № 45



Масштаб 1:1000

Используемые условные знаки и обозначения:



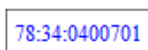
Обозначение характерной точки границы публичного сервитута



Граница публичного сервитута



Граница кадастрового квартала



78:34:0400701 Номер кадастрового квартала



КЛ 35 кВ Завод Ильич - Юнтолово с отпайкой на ПП Удельный

Подпись

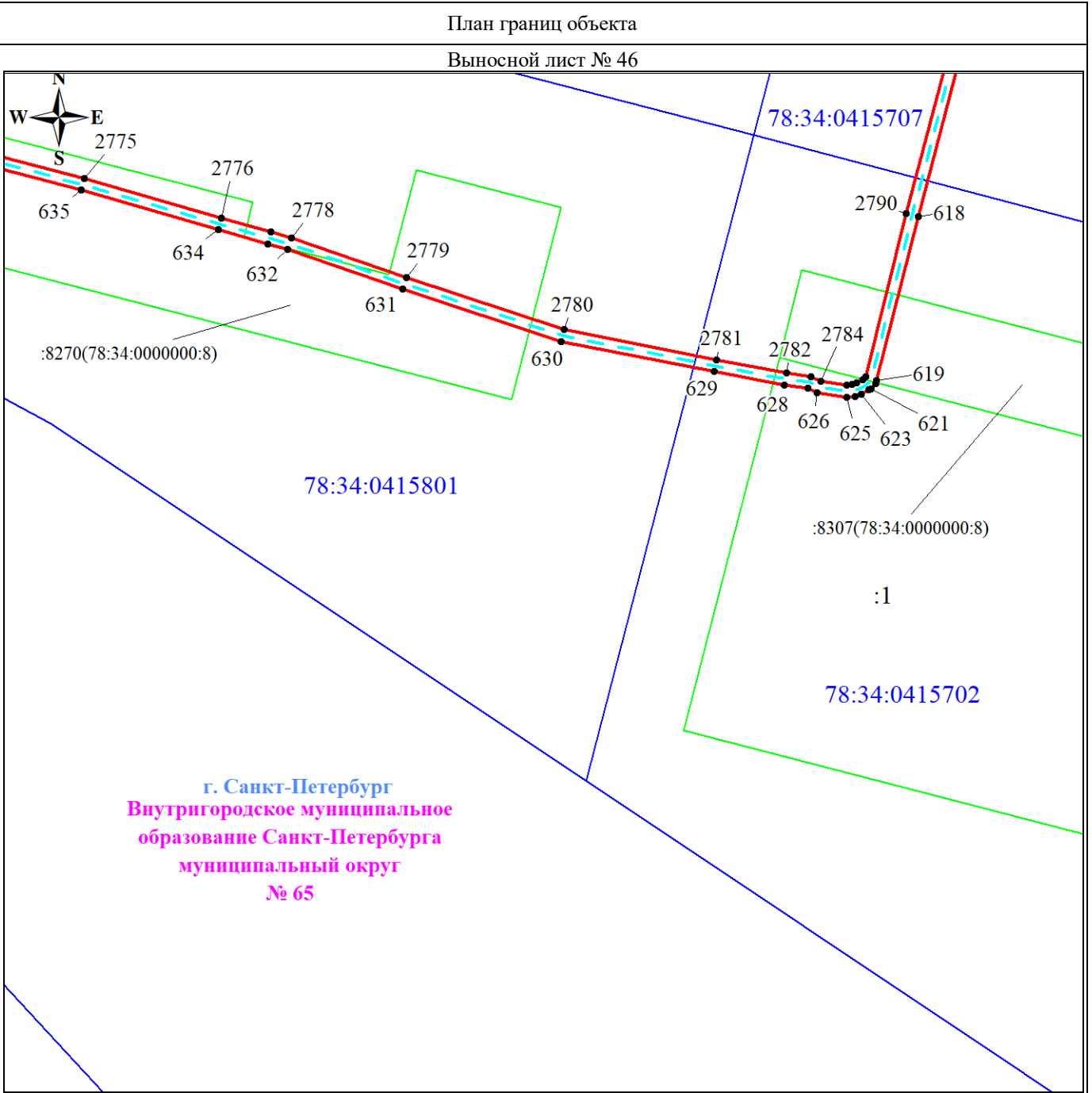
Гришанина И. В.



Дата 20 марта 2025 г.

План границ объекта

Выносной лист № 46



Масштаб 1:1000

Используемые условные знаки и обозначения:

- 1 Обозначение характерной точки границы публичного сервитута
- Граница публичного сервитута
- Граница земельного участка, учтенного в ЕГРН

- 78:34:0410401 Номер кадастрового квартала
- КЛ 35 кВ Завод Ильич - Юнтолово с отпайкой на ППТ Удельный
- :1112 Номер земельного участка, учтенного в ЕГРН

Подпись

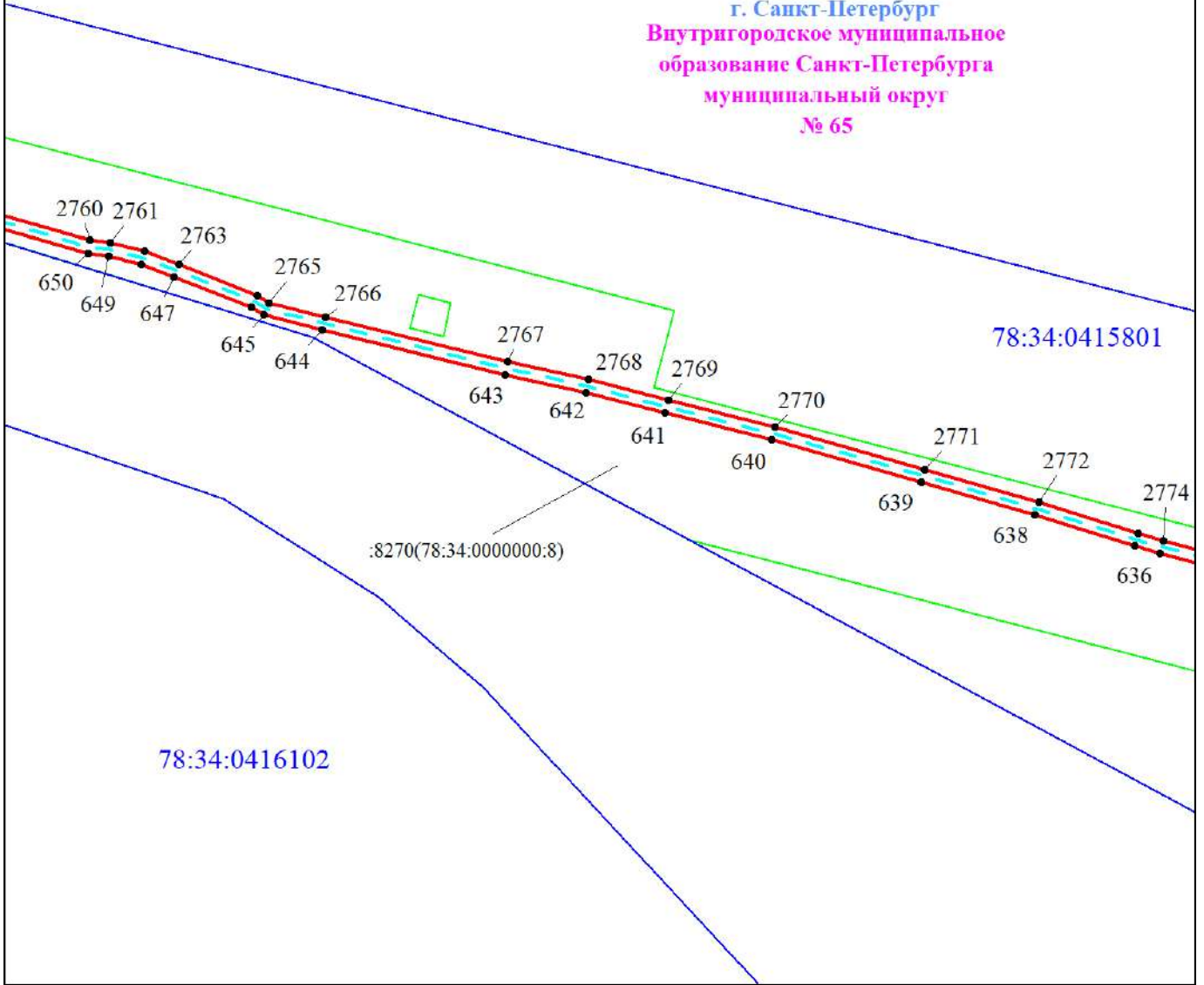
Грипанина И. В.



Дата 20 марта 2025 г.



г. Санкт-Петербург
Внутригородское муниципальное
образование Санкт-Петербурга
муниципальный округ
№ 65



Масштаб 1:1000

Используемые условные знаки и обозначения:

- 1. Обозначение характерной точки границы публичного сервитута
- Граница публичного сервитута
- Граница земельного участка, учтенного в ЕГРН

- 78:34:0410401 Номер кадастрового квартала
- КЛ 35 кВ Завод Ильич - Юнтолово с отпайкой на ПП Удельный
- :1112 Номер земельного участка, учтенного в ЕГРН

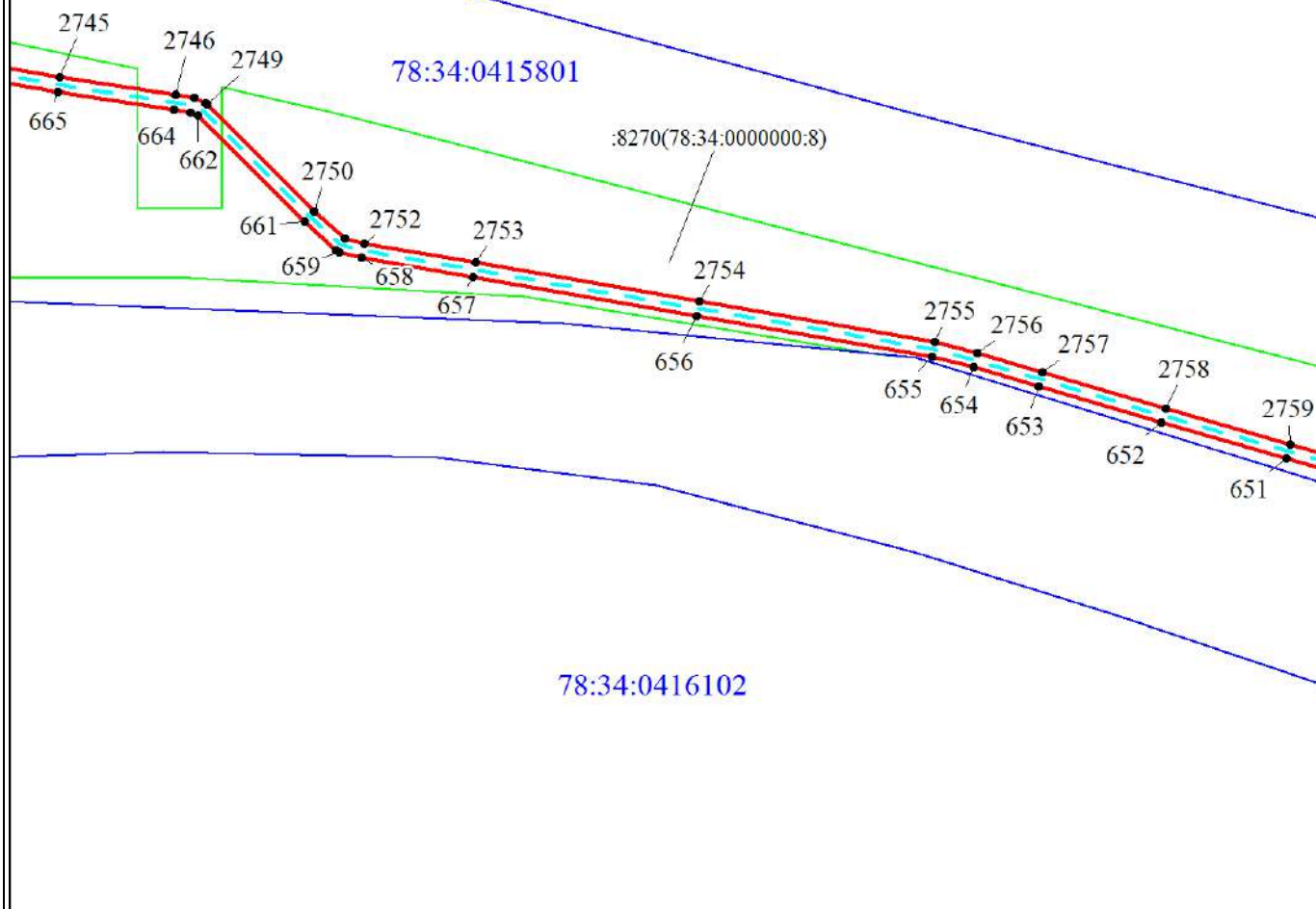
Подпись  Григоренко И. В.



Дата 20 марта 2025 г.








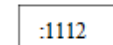
г. Санкт-Петербург
Внутригородское муниципальное
образование Санкт-Петербурга
муниципальный округ
№ 65



Масштаб 1:1000

Используемые условные знаки и обозначения:

-  Обозначение характерной точки границы публичного сервитута
-  Граница публичного сервитута
-  Граница земельного участка, учтенного в ЕГРН

-  78:34:0410401 Номер кадастрового квартала
-  КЛ 35 кВ Завод Ильич - Юнтолово с отпайкой на ПТП Удельный
-  :1112 Номер земельного участка, учтенного в ЕГРН

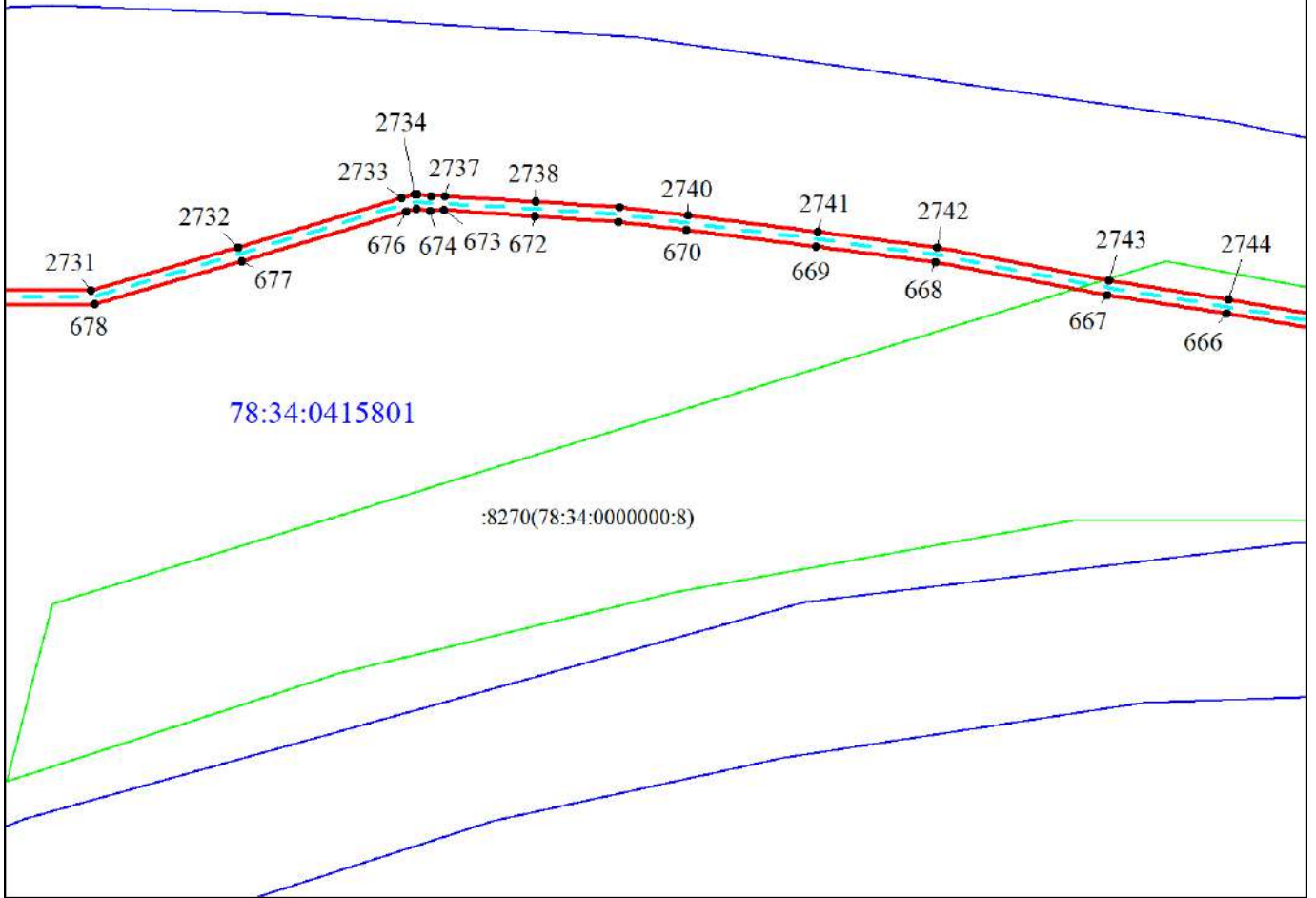
Подпись  Гришанина И. В.

Дата 20 марта 2025 г.








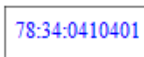


г. Санкт-Петербург
Внутригородское муниципальное
образование Санкт-Петербурга
муниципальный округ
№ 65



Масштаб 1:1000

Используемые условные знаки и обозначения:

-  Обозначение характерной точки границы публичного сервитута
-  Граница публичного сервитута
-  Граница земельного участка, учтенного в ЕГРН

-  Номер кадастрового квартала
-  КЛ 35 кВ Завод Ильич - Юнтолово с отпайкой на ППТ Удельный
-  Номер земельного участка, учтенного в ЕГРН

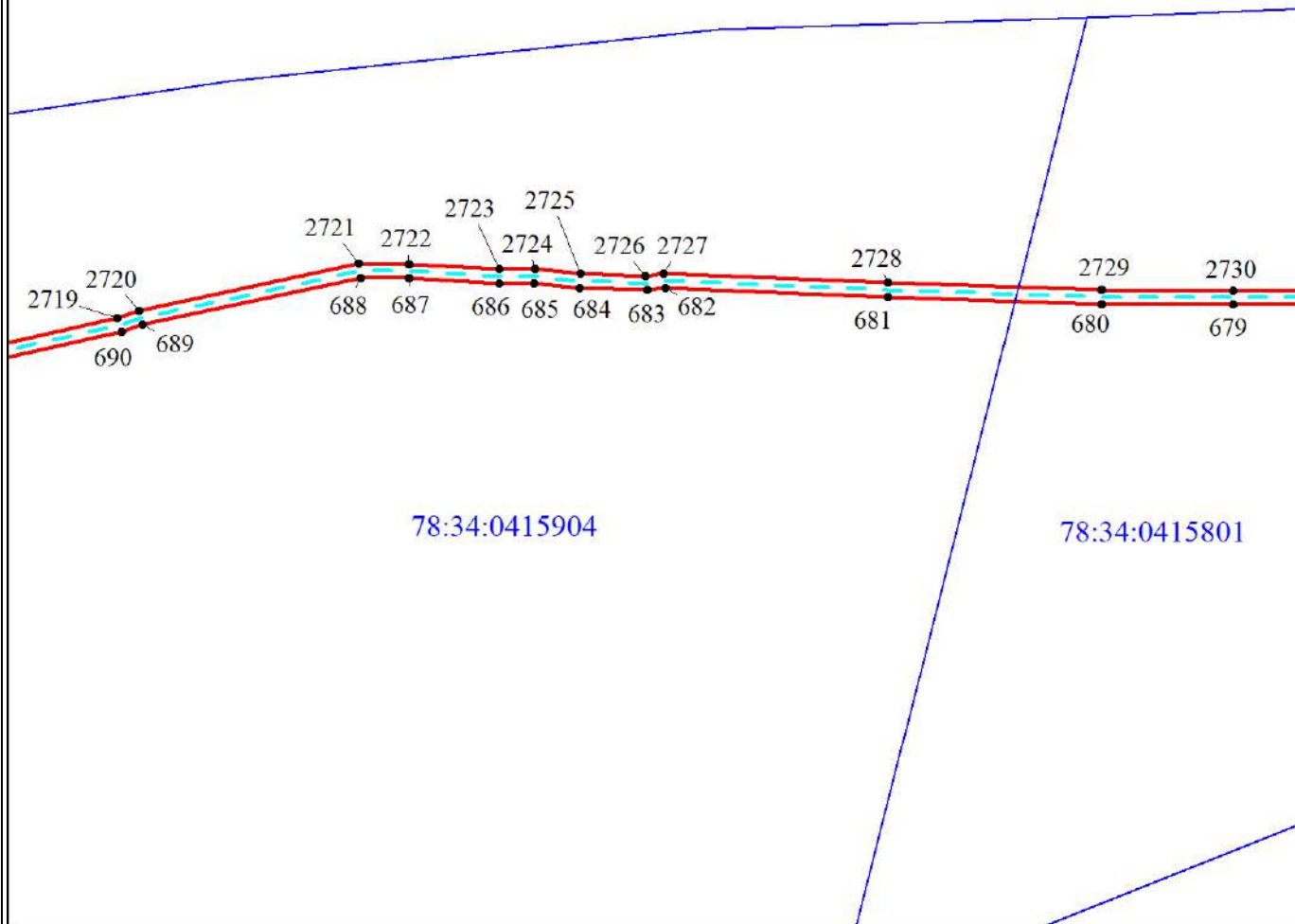
Подпись  Григоренко И. В.

Дата 20 марта 2025 г.






г. Санкт-Петербург
Внутригородское муниципальное
образование Санкт-Петербурга
муниципальный округ
№ 65




Масштаб 1:1000

Используемые условные знаки и обозначения:



Обозначение характерной точки границы публичного сервитута



Граница публичного сервитута



Граница кадастрового квартала

78:34:0400701

Номер кадастрового квартала



КЛ 35 кВ Завод Ильич - Юнтолово
с отпайкой на ПП Удельный

Подпись

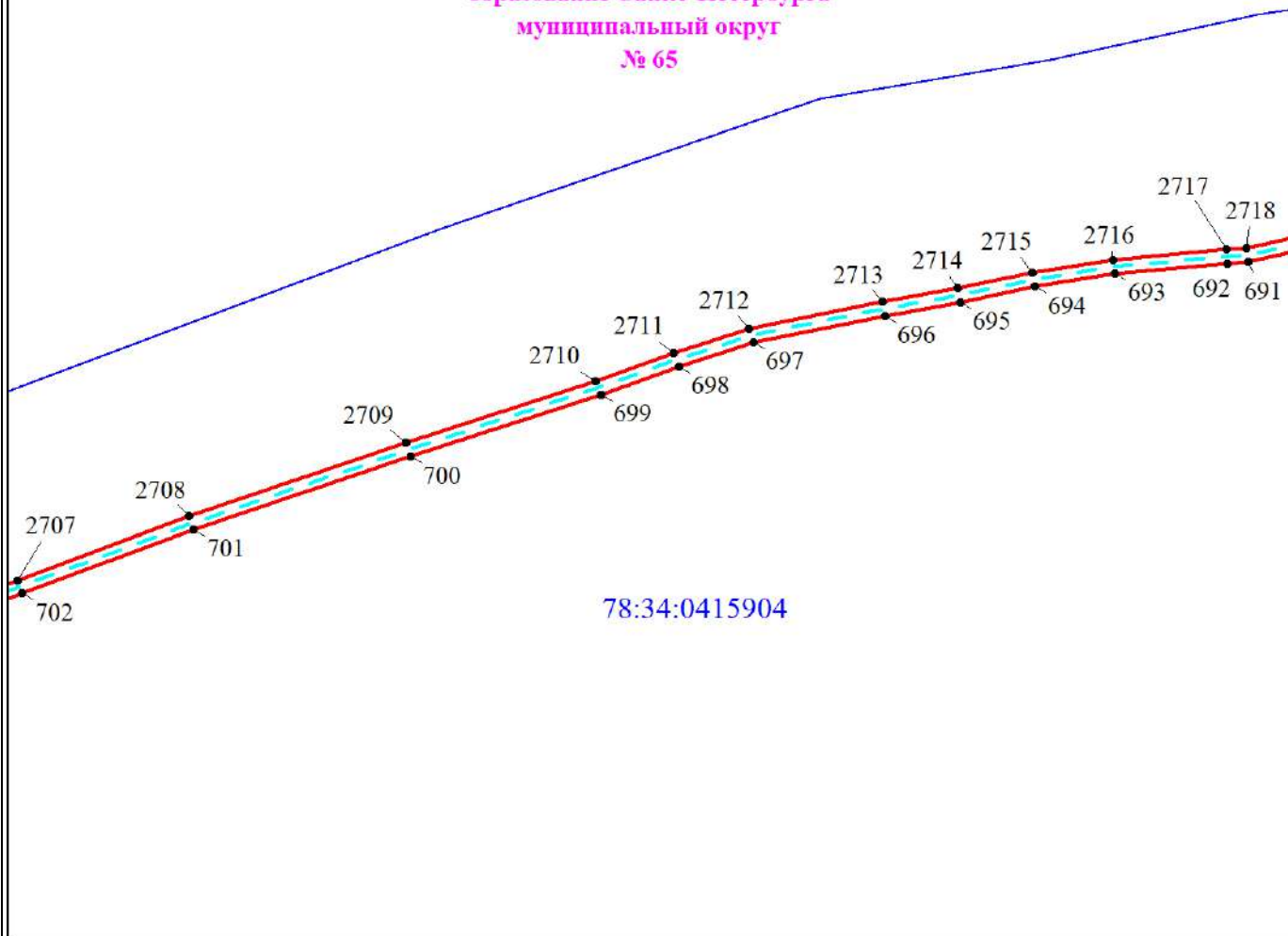
Григоренко И. В.



Дата 20 марта 2025 г.




г. Санкт-Петербург
Внутригородское муниципальное
образование Санкт-Петербурга
муниципальный округ
№ 65



Масштаб 1:1000

Используемые условные знаки и обозначения:



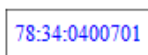
Обозначение характерной точки границы публичного сервитута



Граница публичного сервитута



Граница кадастрового квартала



Номер кадастрового квартала



КЛ 35 кВ Завод Ильич - Юнтолово
с отпайкой на ПП Удельный

Подпись

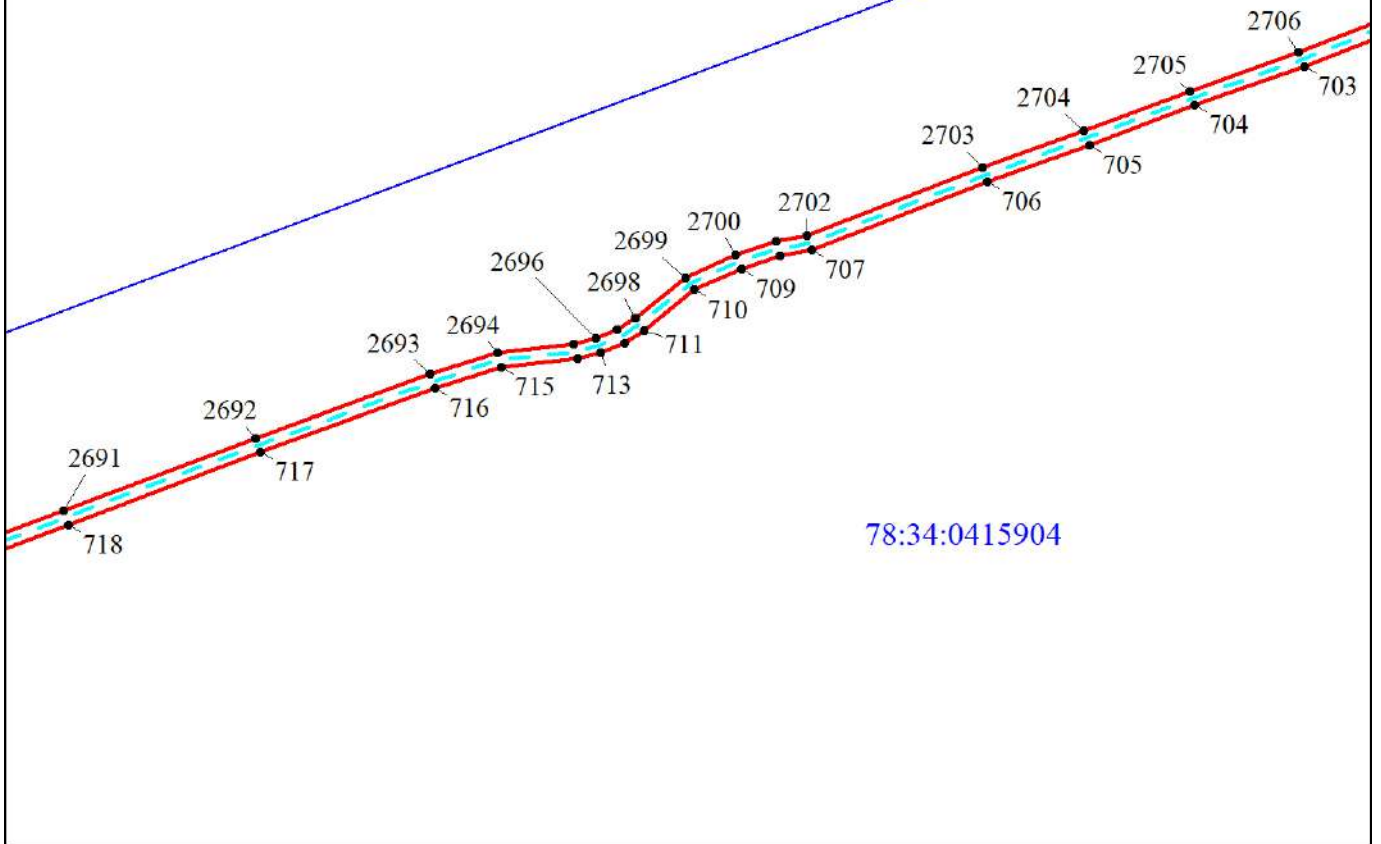


Гришанина И. В.

Дата 20 марта 2025 г.



г. Санкт-Петербург
Внутригородское муниципальное
образование Санкт-Петербурга
муниципальный округ
№ 65



Масштаб 1:1000

Используемые условные знаки и обозначения:



● 1 Обозначение характерной точки границы публичного сервитута
Граница публичного сервитута
Граница кадастрового квартала

78:34:0400701

Номер кадастрового квартала



КЛ 35 кВ Завод Ильич - Юнтолово
с отпайкой на ПП Удельный

Подпись




Григоренко И. В.

Дата 20 марта 2025 г.




г. Санкт-Петербург
Внутригородское муниципальное
образование Санкт-Петербурга
муниципальный округ
№ 65



78:34:0415904

Масштаб 1:1000

Используемые условные знаки и обозначения:



Обозначение характерной точки границы публичного сервитута



Граница публичного сервитута



Граница кадастрового квартала

78:34:0400701

Номер кадастрового квартала



КЛ 35 кВ Завод Ильич - Юнтолово
с отпайкой на ПП Удельный

Подпись

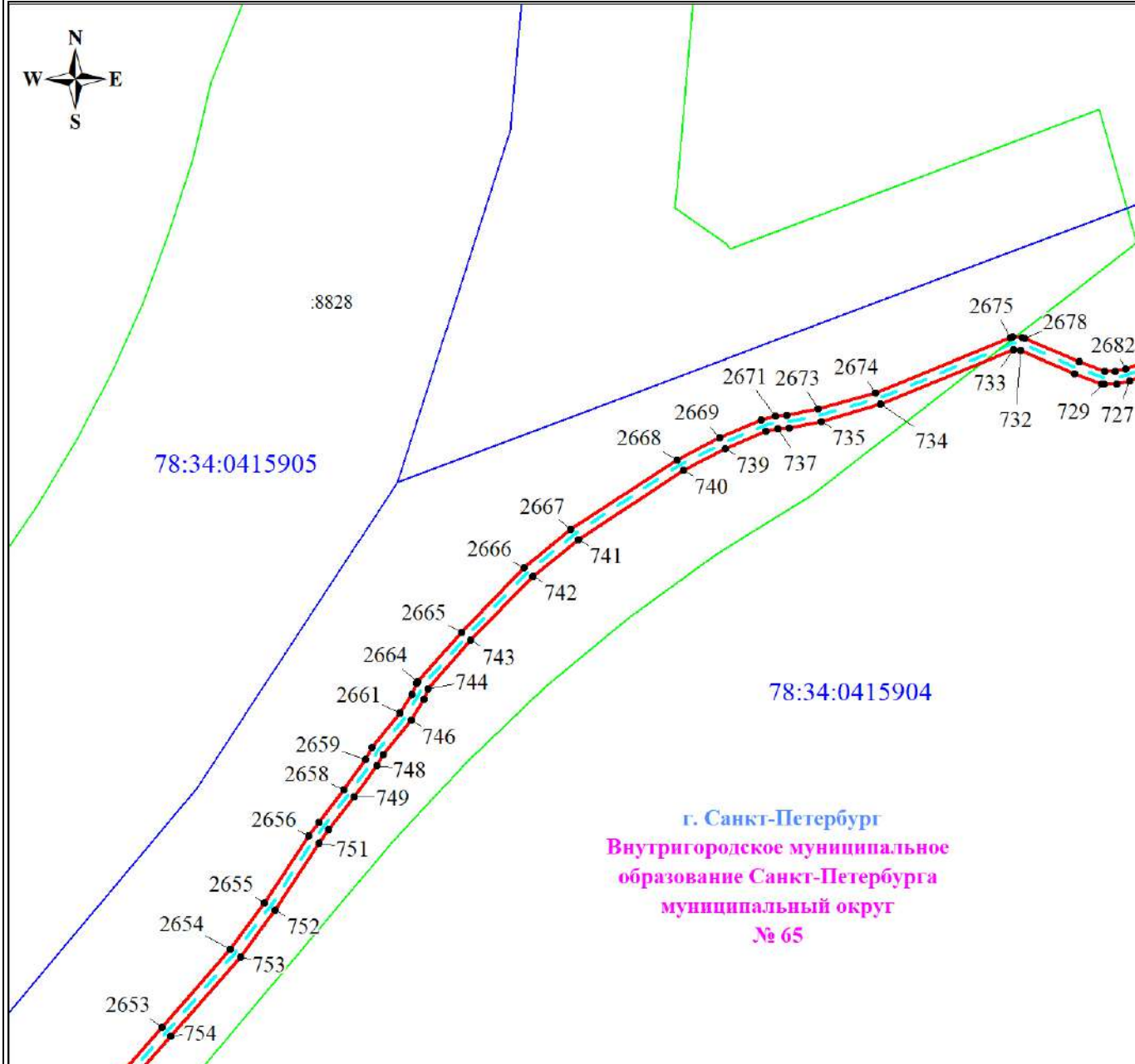
Гришанина И. В.



Дата 20 марта 2025 г.

План границ объекта

Выносной лист № 54



г. Санкт-Петербург
Внутригородское муниципальное
образование Санкт-Петербурга
муниципальный округ
№ 65

Масштаб 1:1000

Используемые условные знаки и обозначения:

- 1. Обозначение характерной точки границы публичного сервитута
- Граница публичного сервитута
- Граница земельного участка, учтенного в ЕГРН
- 78:34:0410401 Номер кадастрового квартала
- КЛ 35 кВ Завод Ильич - Юнтолово с отпайкой на ППТ Удельный
- :1112 Номер земельного участка, учтенного в ЕГРН

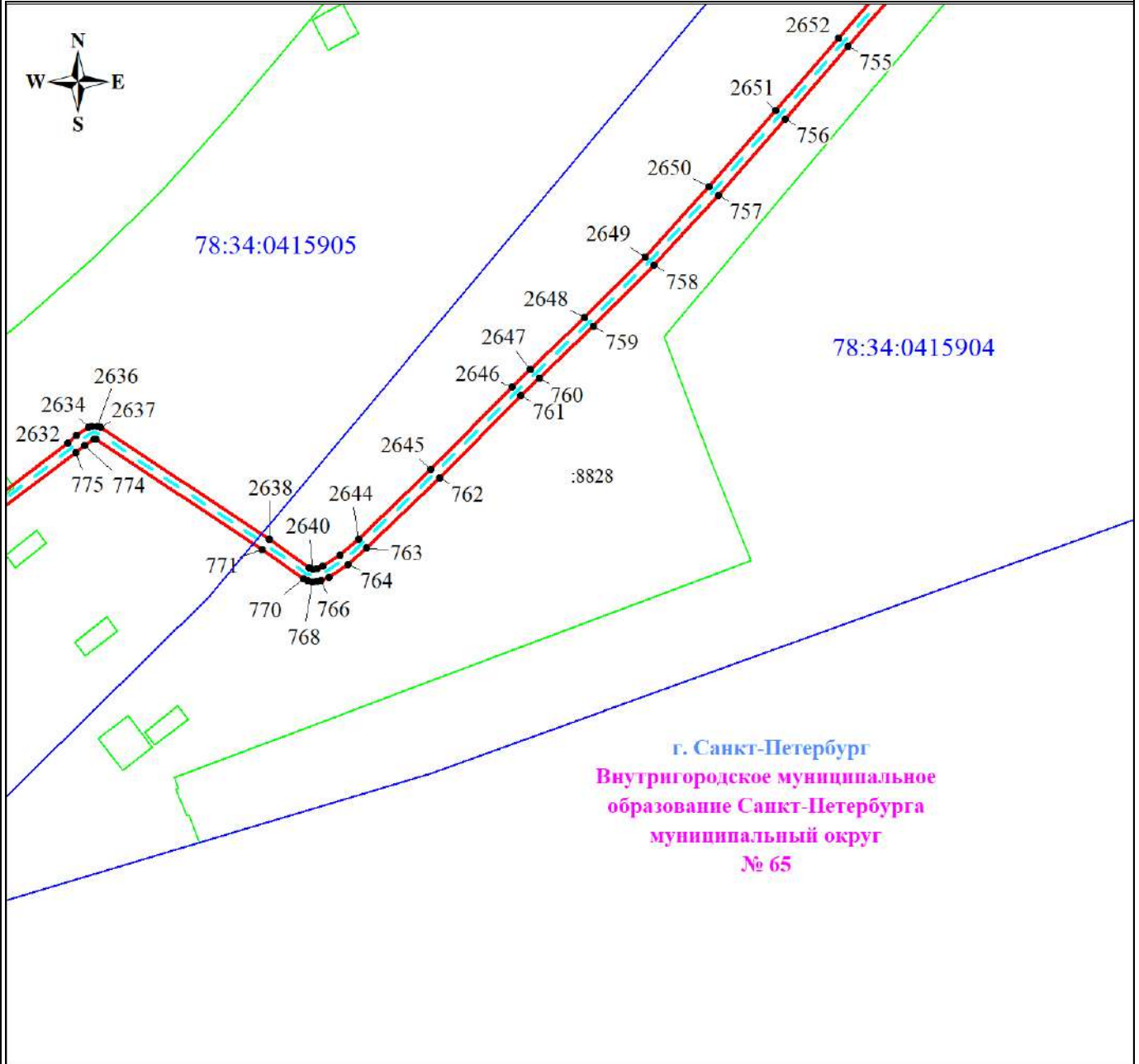
Подпись Гришанина И. В.

Дата 20 марта 2025 г.






План границ объекта

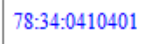

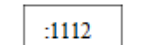
Выносной лист № 55



Масштаб 1:1000

Используемые условные знаки и обозначения:

-  Обозначение характерной точки границы публичного сервитута
-  Граница публичного сервитута
-  Граница земельного участка, учтенного в ЕГРН

-  78:34:0410401 Номер кадастрового квартала
-  КЛ 35 кВ Завод Ильич - Юнтолово с отпайкой на ППТ Удельный
-  :1112 Номер земельного участка, учтенного в ЕГРН

Подпись

Грицакина И. В.



Дата 20 марта 2025 г.



г. Санкт-Петербург
Внутригородское муниципальное
образование Санкт-Петербурга
муниципальный округ
№ 65

78:34:0415905

:8318(78:34:0000000:8)

2631

776

2630

777

2629

778

2628

779

2627

780

2626

781

2625


782

78:34:0415904

:8828

Масштаб 1:1000

Используемые условные знаки и обозначения:



Обозначение характерной точки границы публичного сервитута



Граница публичного сервитута



Граница земельного участка, учтенного в ЕГРН

78:34:0410401

Номер кадастрового квартала



КЛ 35 кВ Завод Ильич - Юнтолово
с отпайкой на ППТ Удельный

:1112

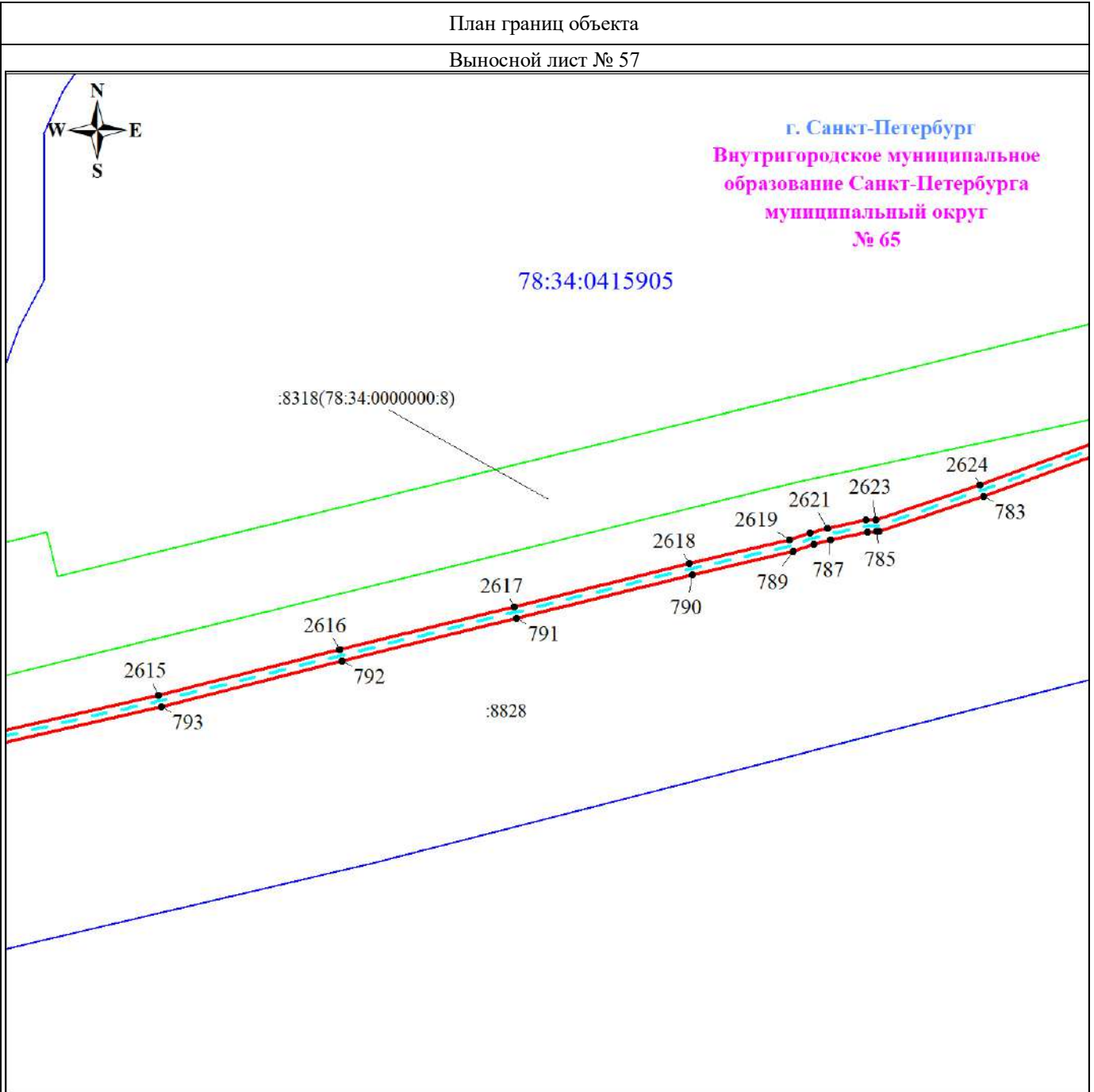
Номер земельного участка,
учтенного в ЕГРН

Подпись

Гришанина И. В.




Дата 20 марта 2025 г.








Масштаб 1:1000

Используемые условные знаки и обозначения:

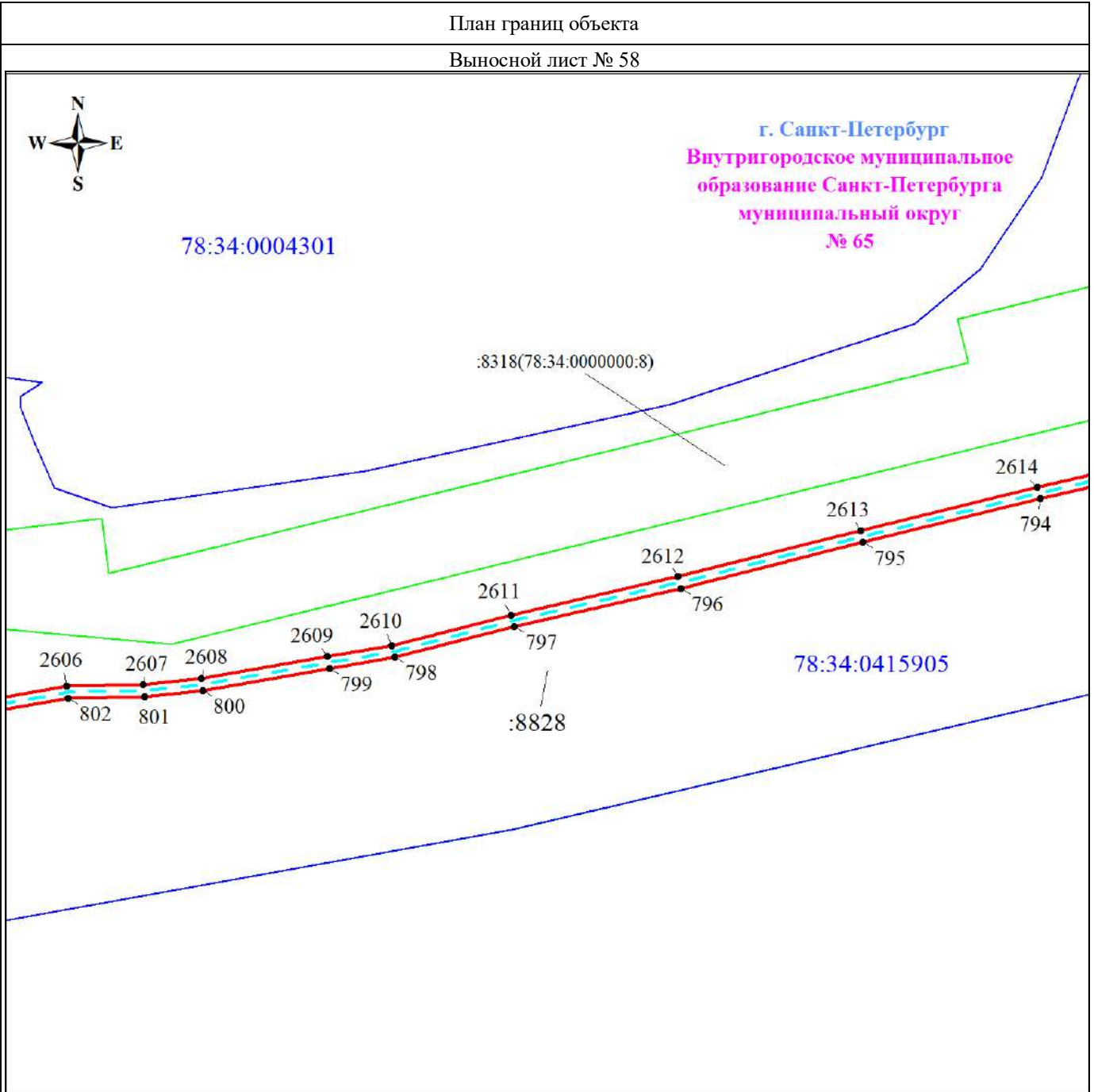
-  1. Обозначение характерной точки границы публичного сервитута
-  Граница публичного сервитута
-  Граница земельного участка, учтенного в ЕГРН

-  78:34:0410401 Номер кадастрового квартала
-  КЛ 35 кВ Завод Ильич - Юнтолово с отпайкой на ПП Удельный
-  :1112 Номер земельного участка, учтенного в ЕГРН

Подпись  Гришанина И. В.






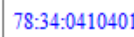


Дата 20 марта 2025 г.



Масштаб 1:1000

Используемые условные знаки и обозначения:

-  Обозначение характерной точки границы публичного сервитута
-  Граница публичного сервитута
-  Граница земельного участка, учтенного в ЕГРН

-  78:34:0410401 Номер кадастрового квартала
-  КЛ 35 кВ Завод Ильич - Юнтолово с отпайкой на ППТ Удельный
-  :1112 Номер земельного участка, учтенного в ЕГРН

Подпись

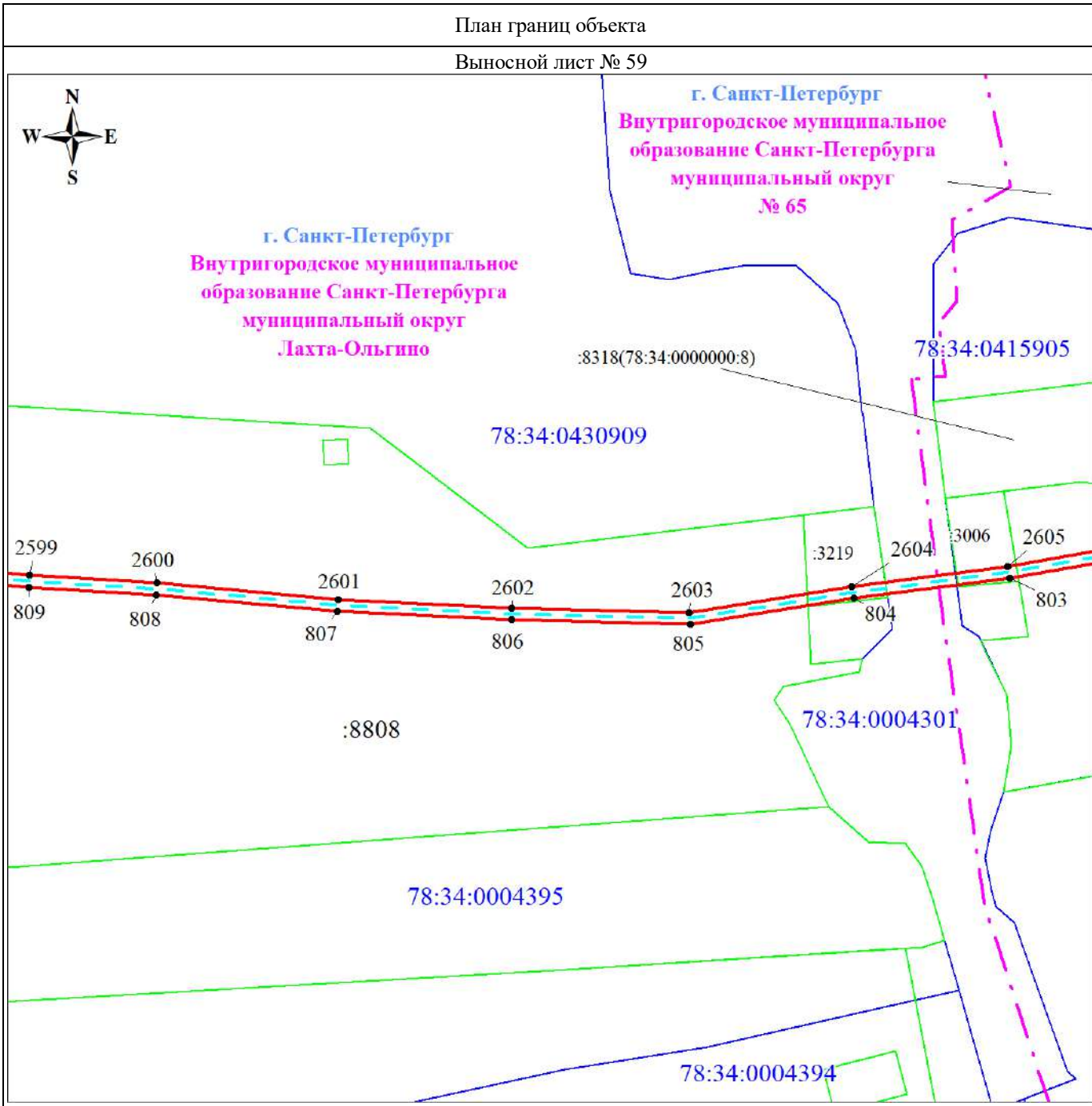
Григоренко И. В.



Дата 20 марта 2025 г.









План границ объекта

Выносной лист № 59



Масштаб 1:1000

Используемые условные знаки и обозначения:

- | | | | |
|---|--|---|--|
|  | Обозначение характерной точки границы публичного сервитута |  | 78:34:0004149 Номер кадастрового квартала |
|  | Граница публичного сервитута |  | КЛ 35 кВ Завод Ильич - Юнтолово с отпайкой на ППП Удельный |
|  | Граница земельного участка, учтенного в ЕГРН |  | :8851 Номер земельного участка, учтенного в ЕГРН |
|  | Граница кадастрового квартала |  | Граница внутригородского муниципального образования Санкт-Петербурга |

Подпись  Гришанина И. В.

Дата 20 марта 2025 г.

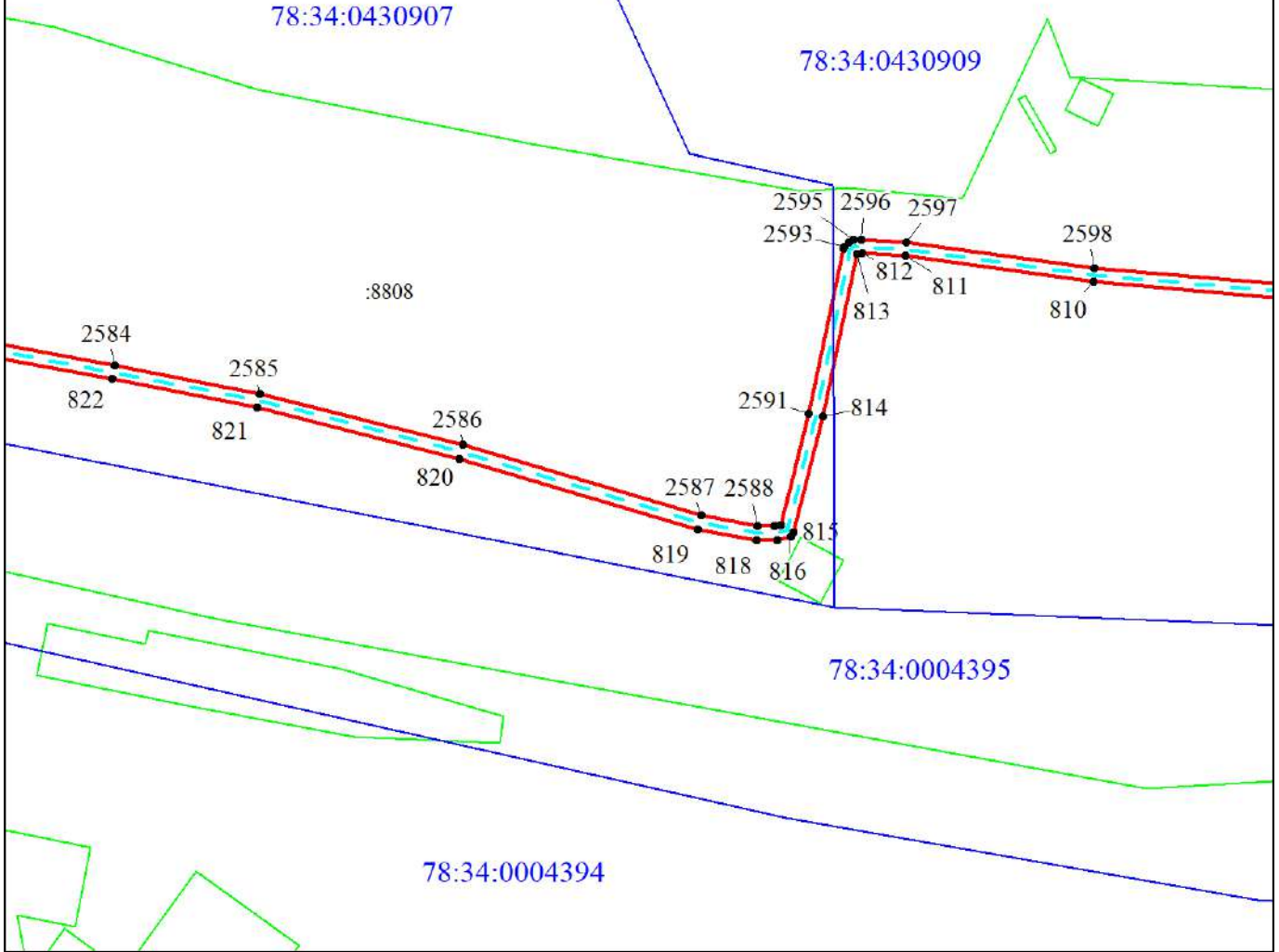


План границ объекта

Выносной лист № 60

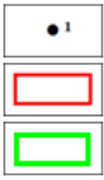


г. Санкт-Петербург
Внутригородское муниципальное образование Санкт-Петербурга
муниципальный округ
Лахта-Ольгино



Масштаб 1:1000

Используемые условные знаки и обозначения:



● 1 Обозначение характерной точки границы публичного сервитута
Граница публичного сервитута
Граница земельного участка, учтенного в ЕГРН

78:34:0410401 Номер кадастрового квартала
--- КЛ 35 кВ Завод Ильич - Юнтолово с отпайкой на ПП Удельный
:1112 Номер земельного участка, учтенного в ЕГРН

Подпись  Григорьева И. В.

Дата 20 марта 2025 г.



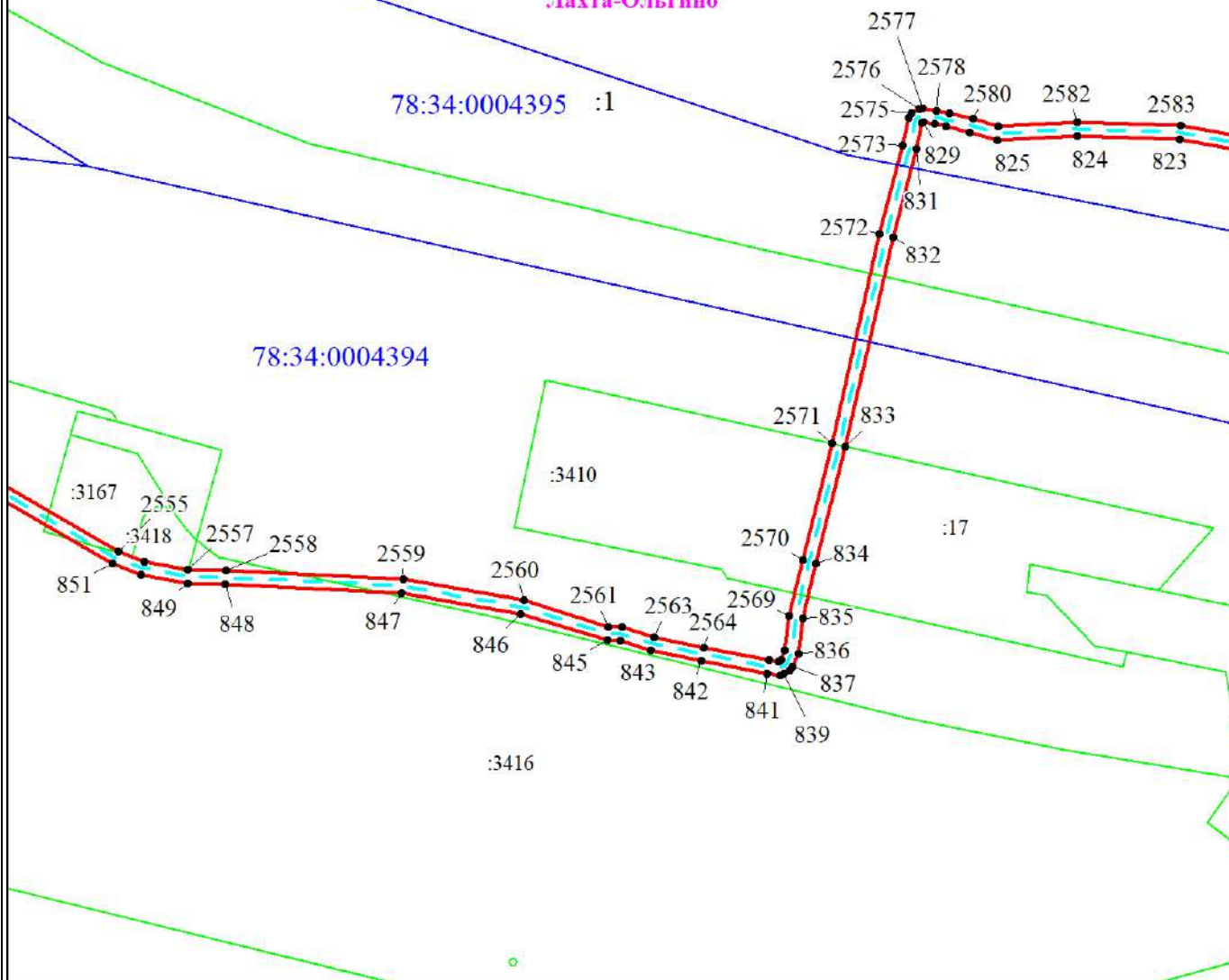
78:34:0430907

г. Санкт-Петербург
Внутригородское муниципальное
образование Санкт-Петербурга
муниципальный округ
Лахта-Ольгино




78:34:0004395 :1

78:34:0004394



Масштаб 1:1000

Используемые условные знаки и обозначения:



Обозначение характерной точки границы публичного сервитута



Граница публичного сервитута



Граница земельного участка, учтенного в ЕГРН

78:34:0410401

Номер кадастрового квартала



КЛ 35 кВ Завод Ильич - Юнтолово
с отпайкой на ППТ Удельный

:1112

Номер земельного участка,
учтенного в ЕГРН

Подпись

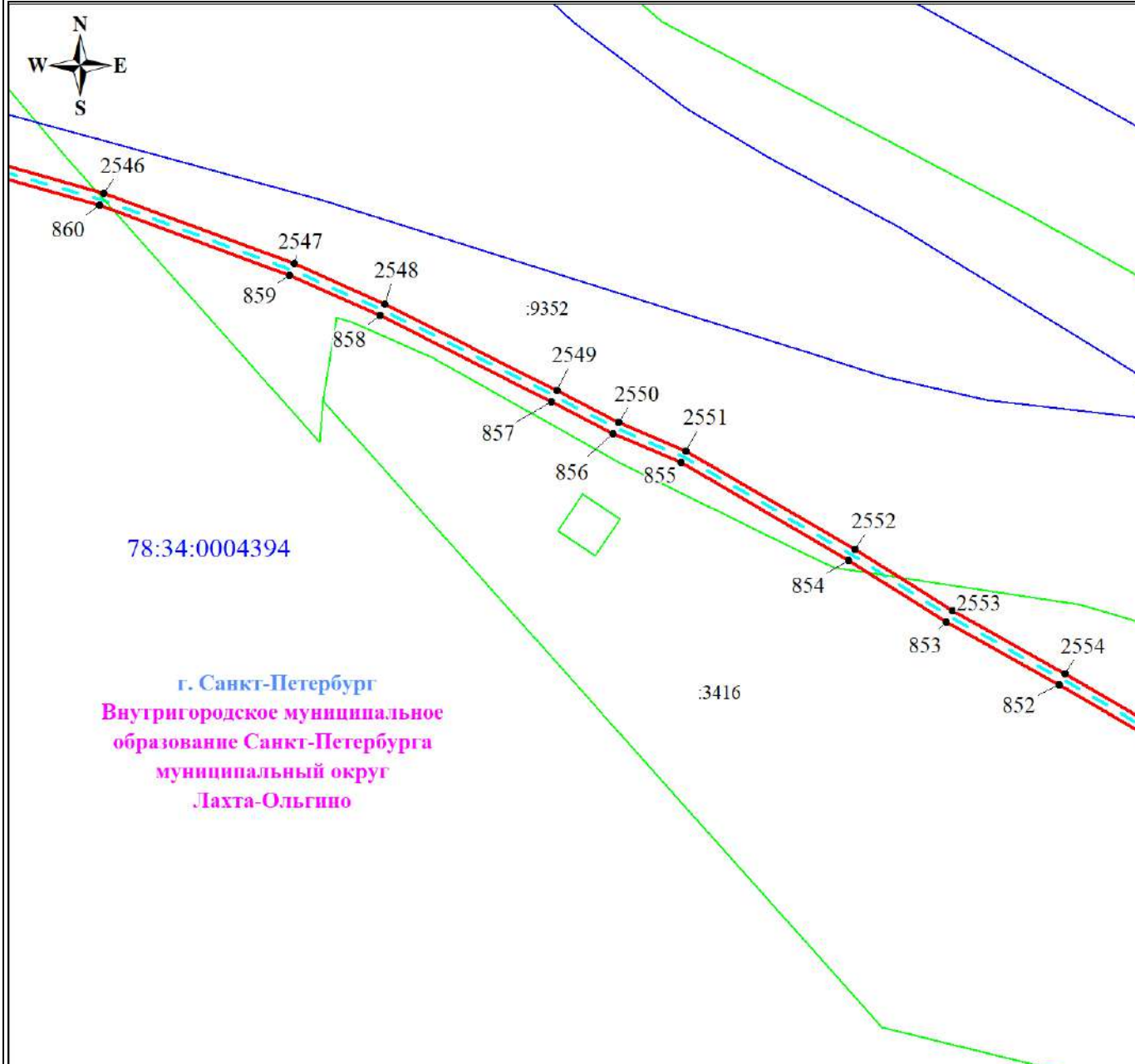


Гришанина И. В.

Дата 20 марта 2025 г.


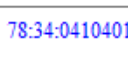



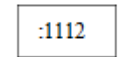
План границ объекта

Выносной лист № 62



Масштаб 1:1000

Используемые условные знаки и обозначения:

- | | | | |
|---|--|---|--|
|  1 | Обозначение характерной точки границы публичного сервитута |  | Номер кадастрового квартала |
|  | Граница публичного сервитута |  | КЛ 35 кВ Завод Ильич - Юнтолово с отпайкой на ППТ Удельный |
|  | Граница земельного участка, учтенного в ЕГРН |  | Номер земельного участка, учтенного в ЕГРН |

Подпись  Гришанина И. В.


Дата 20 марта 2025 г.





г. Санкт-Петербург
Внутригородское муниципальное
образование Санкт-Петербурга
муниципальный округ
Лахта-Ольгино

:9352




78:34:0439001

78:34:0004394

Масштаб 1:1000


Используемые условные знаки и обозначения:



Обозначение характерной точки границы публичного сервитута



Граница публичного сервитута



Граница земельного участка, учтенного в ЕГРН

78:34:0410401

Номер кадастрового квартала



КЛ 35 кВ Завод Ильич - Юнтолово
с отпайкой на ПП Удельный

:1112

Номер земельного участка,
учтенного в ЕГРН

Подпись

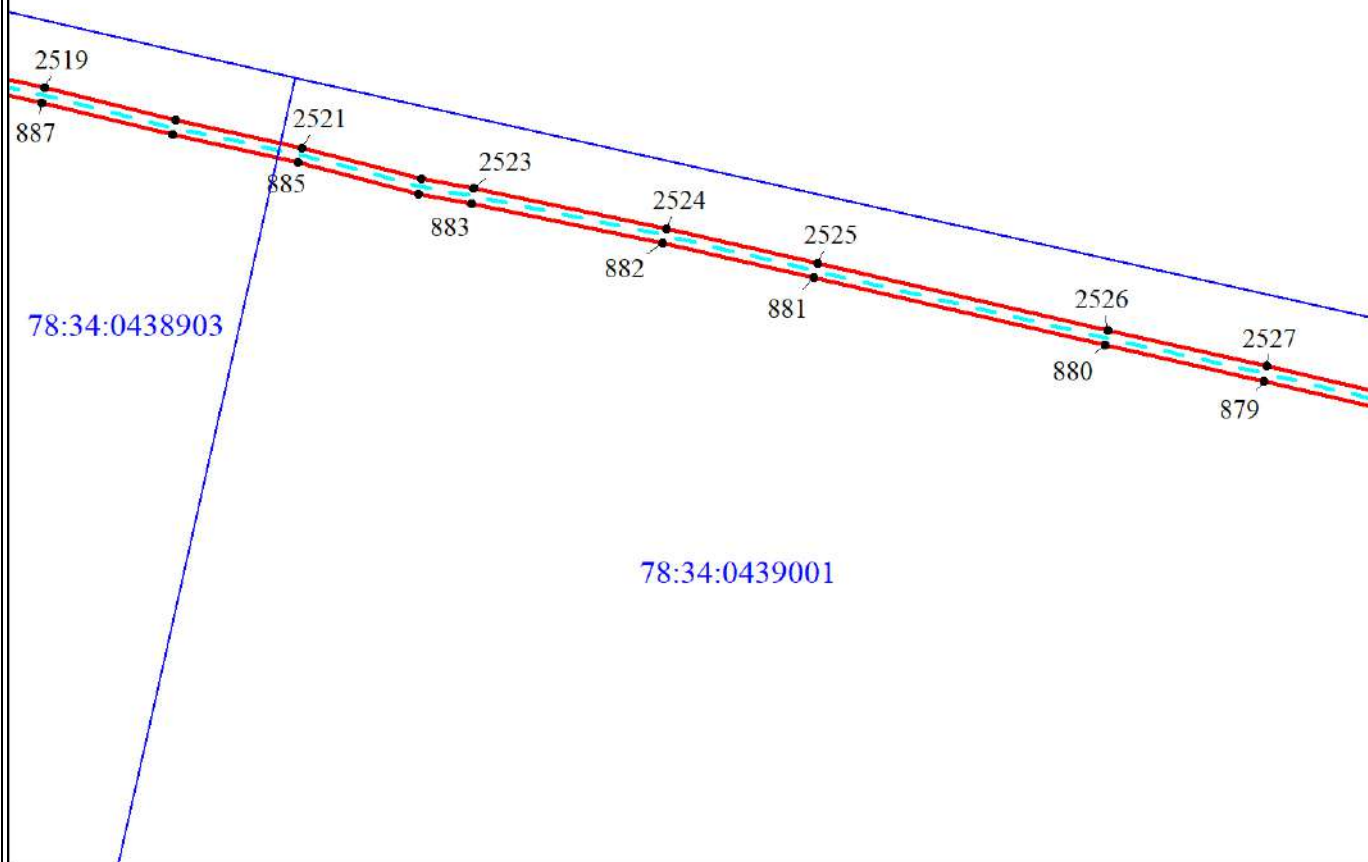
Гришанина И. В.

Дата 20 марта 2025 г.






г. Санкт-Петербург
Внутригородское муниципальное образование Санкт-Петербурга
муниципальный округ
Лахта-Ольгино



Масштаб 1:1000

Используемые условные знаки и обозначения:



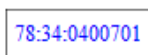
Обозначение характерной точки границы публичного сервитута



Граница публичного сервитута



Граница кадастрового квартала



Номер кадастрового квартала



КЛ 35 кВ Завод Ильич - Юнтолово с отпайкой на ПП Удельный

Подпись

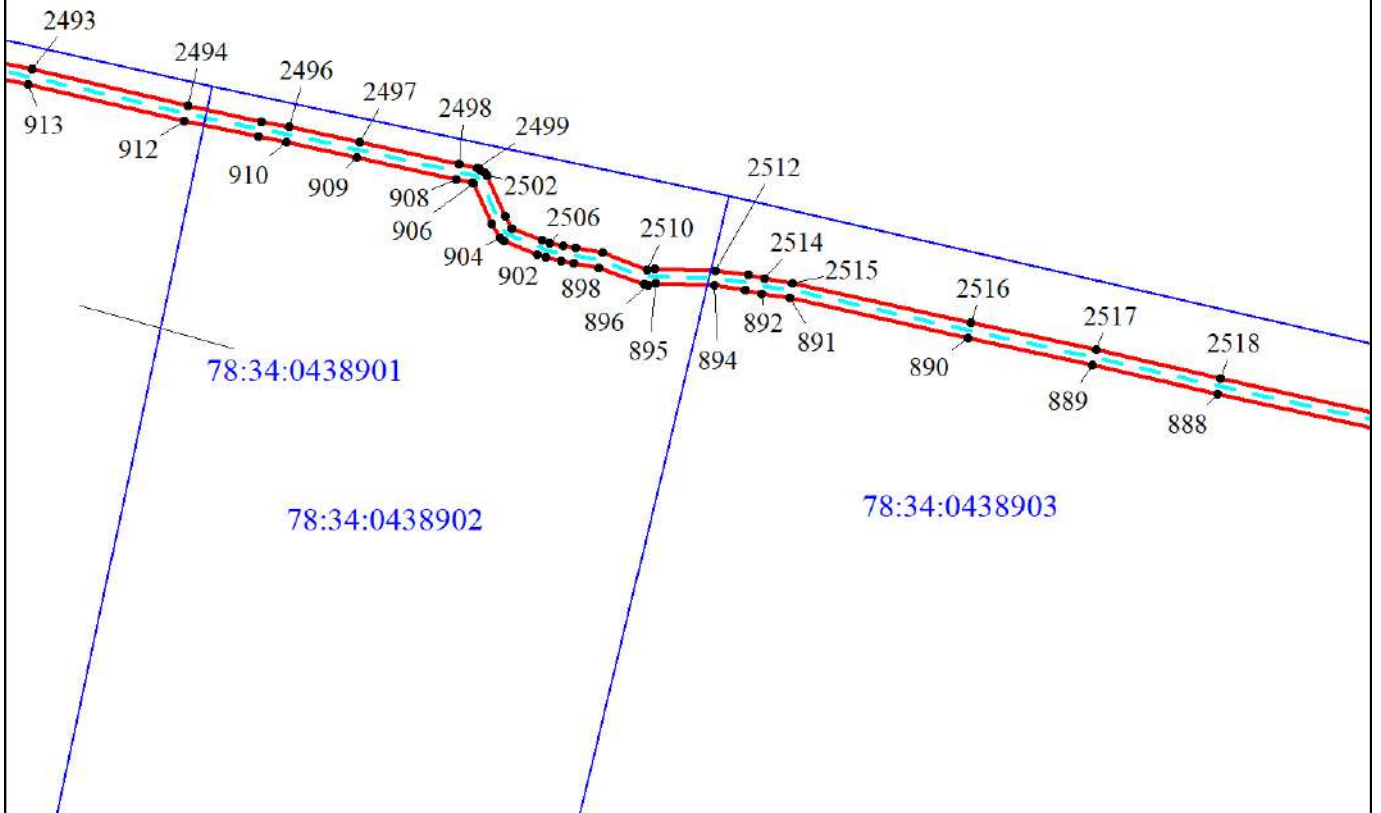
Грипанина И. В.



Дата 20 марта 2025 г.



г. Санкт-Петербург
Внутригородское муниципальное
образование Санкт-Петербурга
муниципальный округ
Лахта-Ольгино



Масштаб 1:1000

Используемые условные знаки и обозначения:



● 1 Обозначение характерной точки границы публичного сервитута
Граница публичного сервитута
Граница кадастрового квартала

78:34:0400701

Номер кадастрового квартала



КЛ 35 кВ Завод Ильич - Юнтолово
с отпайкой на ПП Удельный

Подпись

Грипанина И. В.



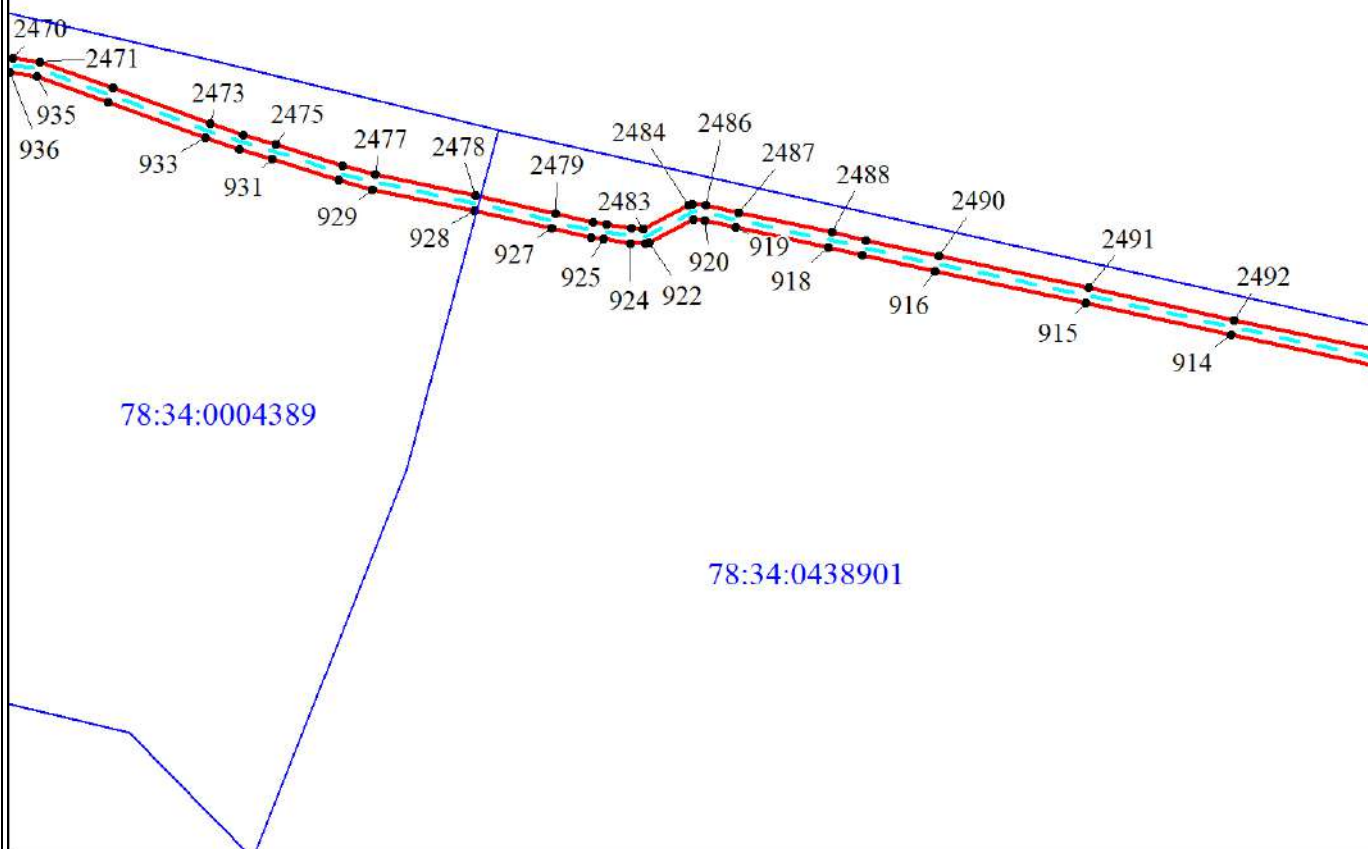
Дата 20 марта 2025 г.

План границ объекта

Выносной лист № 66



г. Санкт-Петербург
Внутригородское муниципальное
образование Санкт-Петербурга
муниципальный округ
Лахта-Ольгино



Масштаб 1:1000

Используемые условные знаки и обозначения:



● 1 Обозначение характерной точки границы публичного сервитута
Граница публичного сервитута
Граница кадастрового квартала

78:34:0400701

Номер кадастрового квартала



КЛ 35 кВ Завод Ильич - Юнтолово
с отпайкой на ПП Удельный

Подпись

Грипанина И. В.



Дата 20 марта 2025 г.

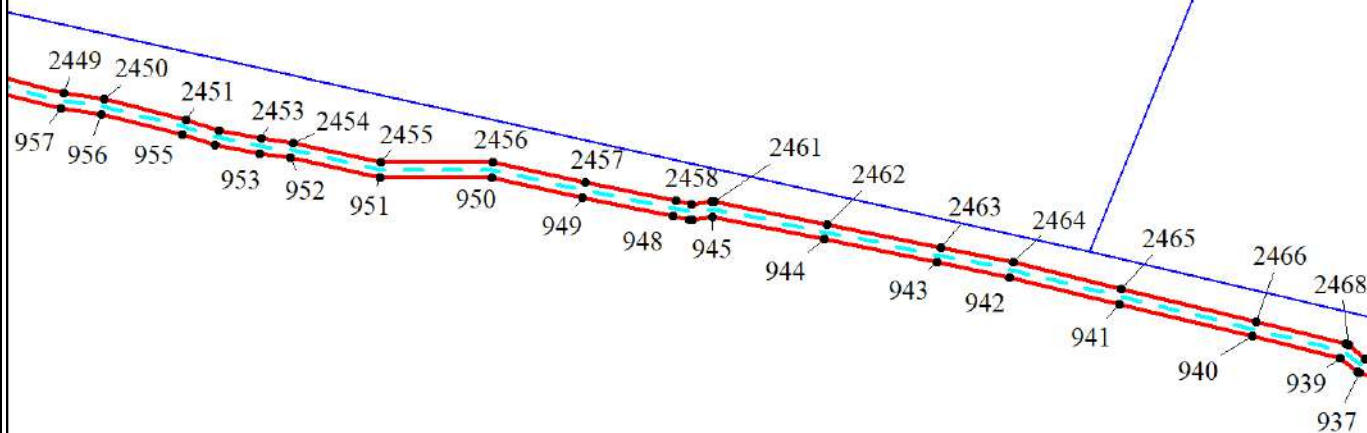
План границ объекта

Выносной лист № 67



г. Санкт-Петербург
Внутригородское муниципальное
образование Санкт-Петербурга
муниципальный округ
Лахта-Ольгино

78:34:0004387



78:34:0004389

Масштаб 1:1000

Используемые условные знаки и обозначения:



● 1 Обозначение характерной точки границы публичного сервитута
Граница публичного сервитута
Граница кадастрового квартала

78:34:0400701

Номер кадастрового квартала



КЛ 35 кВ Завод Ильич - Юнтолово
с отпайкой на ПП Удельный

Подпись

Гришанина И. В.

Дата 20 марта 2025 г.

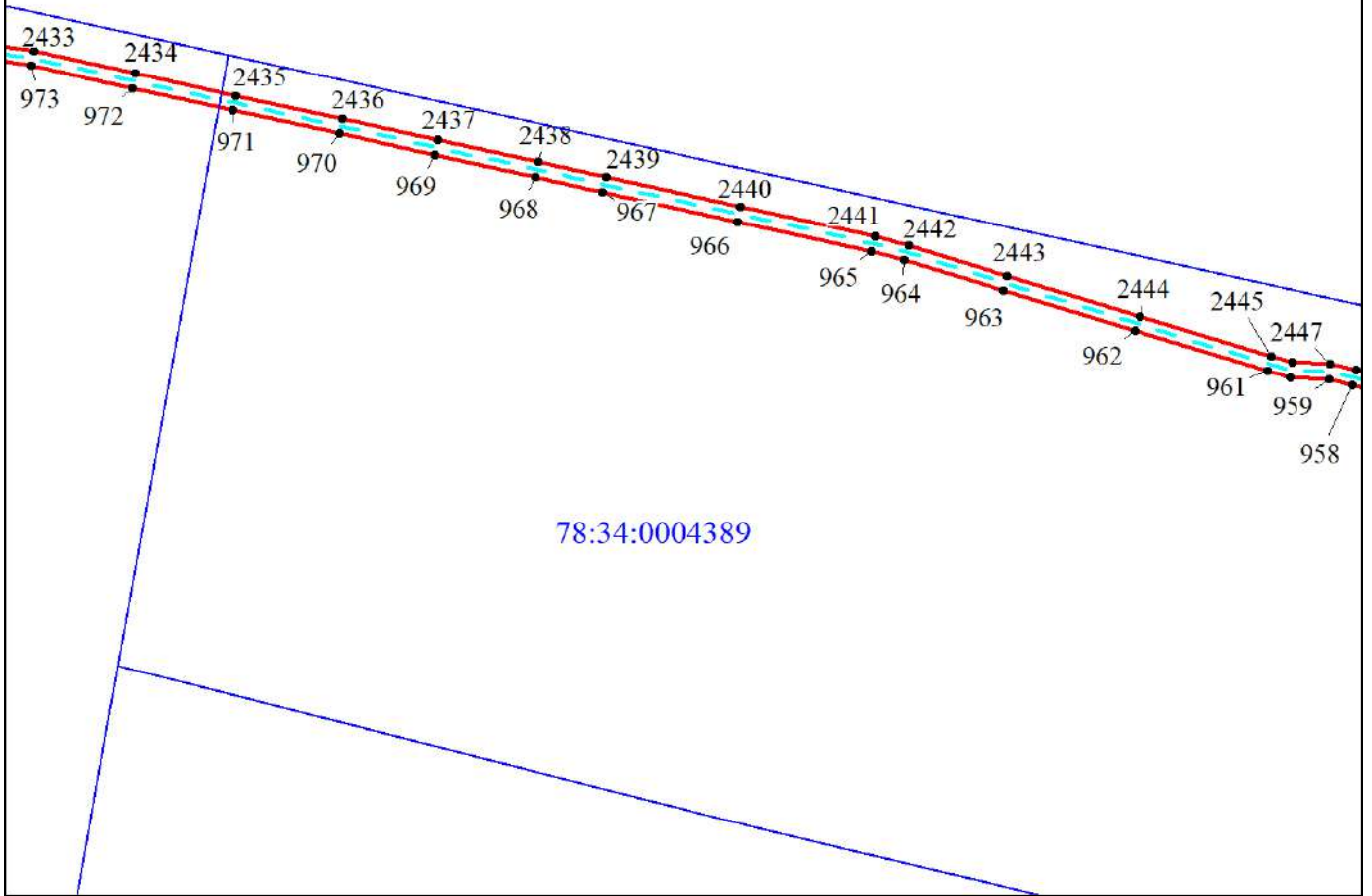




г. Санкт-Петербург
Внутригородское муниципальное
образование Санкт-Петербурга
муниципальный округ
Лахта-Ольгино

78:34:0004387

78:34:0004389



Масштаб 1:1000

Используемые условные знаки и обозначения:



● 1 Обозначение характерной точки границы публичного сервитута
Граница публичного сервитута
Граница кадастрового квартала

78:34:0400701

Номер кадастрового квартала



КЛ 35 кВ Завод Ильич - Юнтолово
с отпайкой на ПП Удельный

Подпись

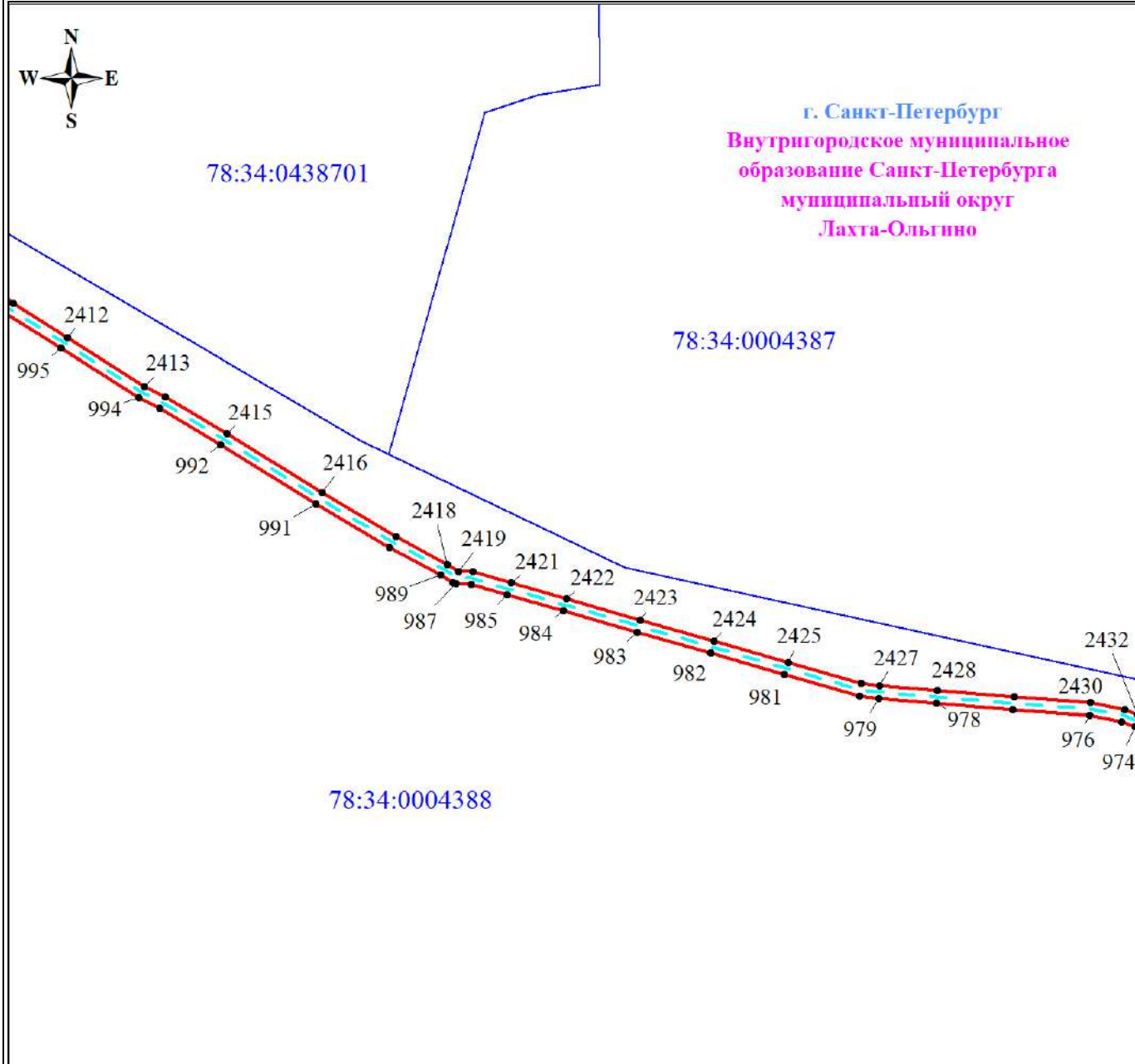
Грипанина И. В.



Дата 20 марта 2025 г.

План границ объекта

Выносной лист № 69



Масштаб 1:1000

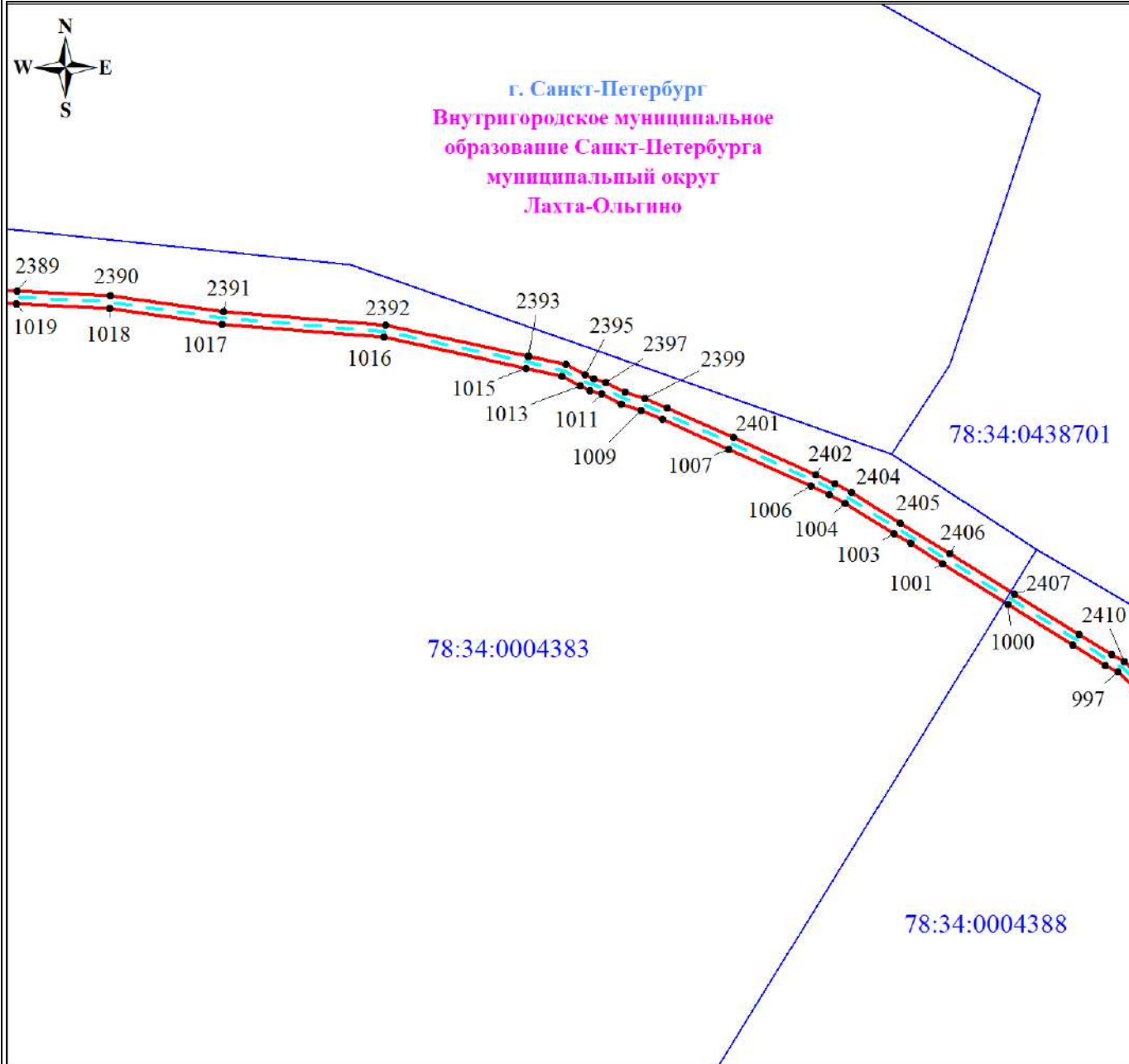
Используемые условные знаки и обозначения:

- 1. Обозначение характерной точки границы публичного сервитута
- Граница публичного сервитута
- Граница кадастрового квартала
- КЛ 35 кВ Завод Ильич - Юнтолово с отпайкой на ПП Удельный
- 78:34:0400701 Номер кадастрового квартала

Подпись Григоренко И. В.

Дата 20 марта 2025 г.





Масштаб 1:1000

Используемые условные знаки и обозначения:



● 1 Обозначение характерной точки границы публичного сервитута
Граница публичного сервитута
Граница кадастрового квартала

78:34:0400701

Номер кадастрового квартала



КЛ 35 кВ Завод Ильич - Юнтолово с отпайкой на ПП Удельный

Подпись

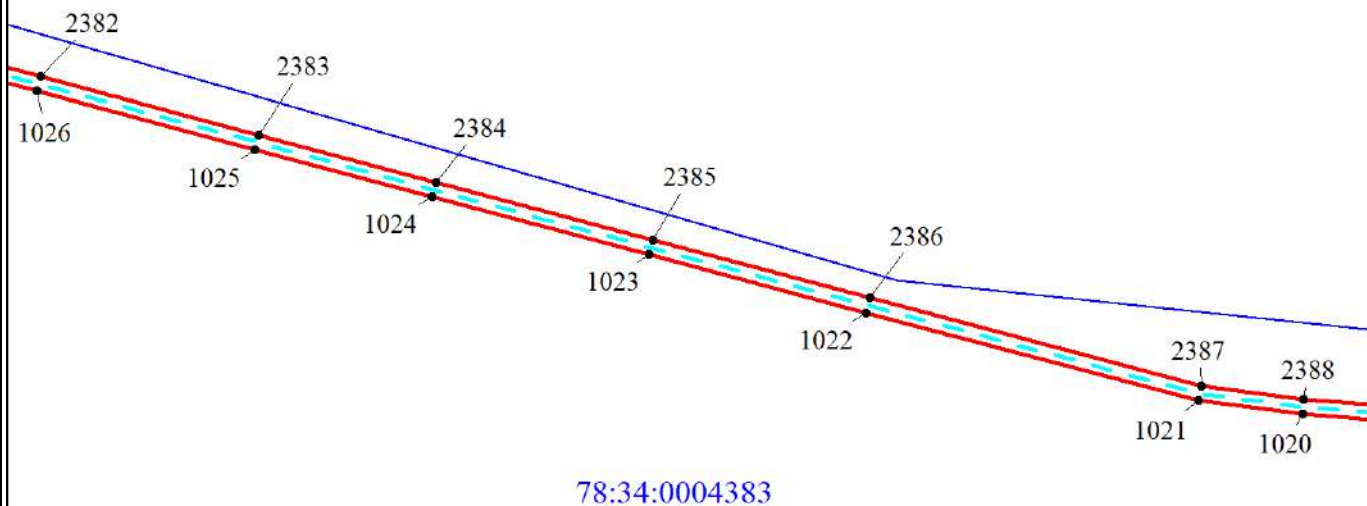


Григоренко И. В.

Дата 20 марта 2025 г.




г. Санкт-Петербург
Внутригородское муниципальное
образование Санкт-Петербурга
муниципальный округ
Лахта-Ольгино



Масштаб 1:1000

Используемые условные знаки и обозначения:



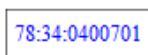
Обозначение характерной точки границы публичного сервитута



Граница публичного сервитута



Граница кадастрового квартала



Номер кадастрового квартала



КЛ 35 кВ Завод Ильич - Юнтолово
с отпайкой на ПП Удельный

Подпись

Гришина И. В.




Дата 20 марта 2025 г.

г. Санкт-Петербург
Внутригородское муниципальное образование Санкт-Петербурга
муниципальный округ
Лахта-Ольгино



78:34:0438703



78:34:0004383

Масштаб 1:1000

Используемые условные знаки и обозначения:



● 1 Обозначение характерной точки границы публичного сервитута
Граница публичного сервитута
Граница кадастрового квартала

78:34:0400701

Номер кадастрового квартала



КЛ 35 кВ Завод Ильич - Юнтолово с отпайкой на ПП Удельный

Подпись

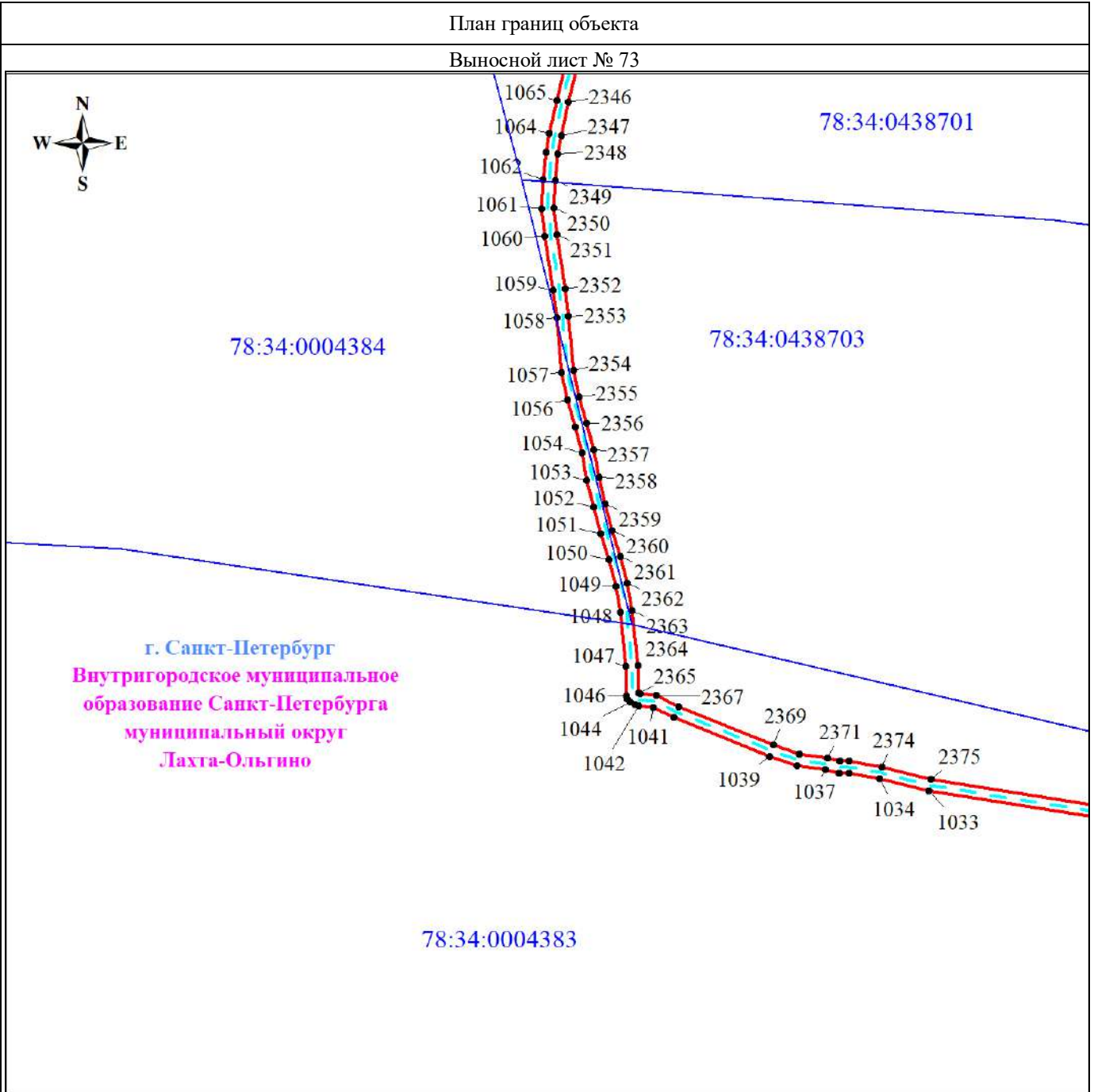


Гришанина И. В.

Дата 20 марта 2025 г.

План границ объекта

Выносной лист № 73



Масштаб 1:1000

Используемые условные знаки и обозначения:



- 1 Обозначение характерной точки границы публичного сервитута
- Граница публичного сервитута
- Граница кадастрового квартала

78:34:0400701

Номер кадастрового квартала



КЛ 35 кВ Завод Ильич - Юнтолово с отпайкой на ПП Удельный

Подпись

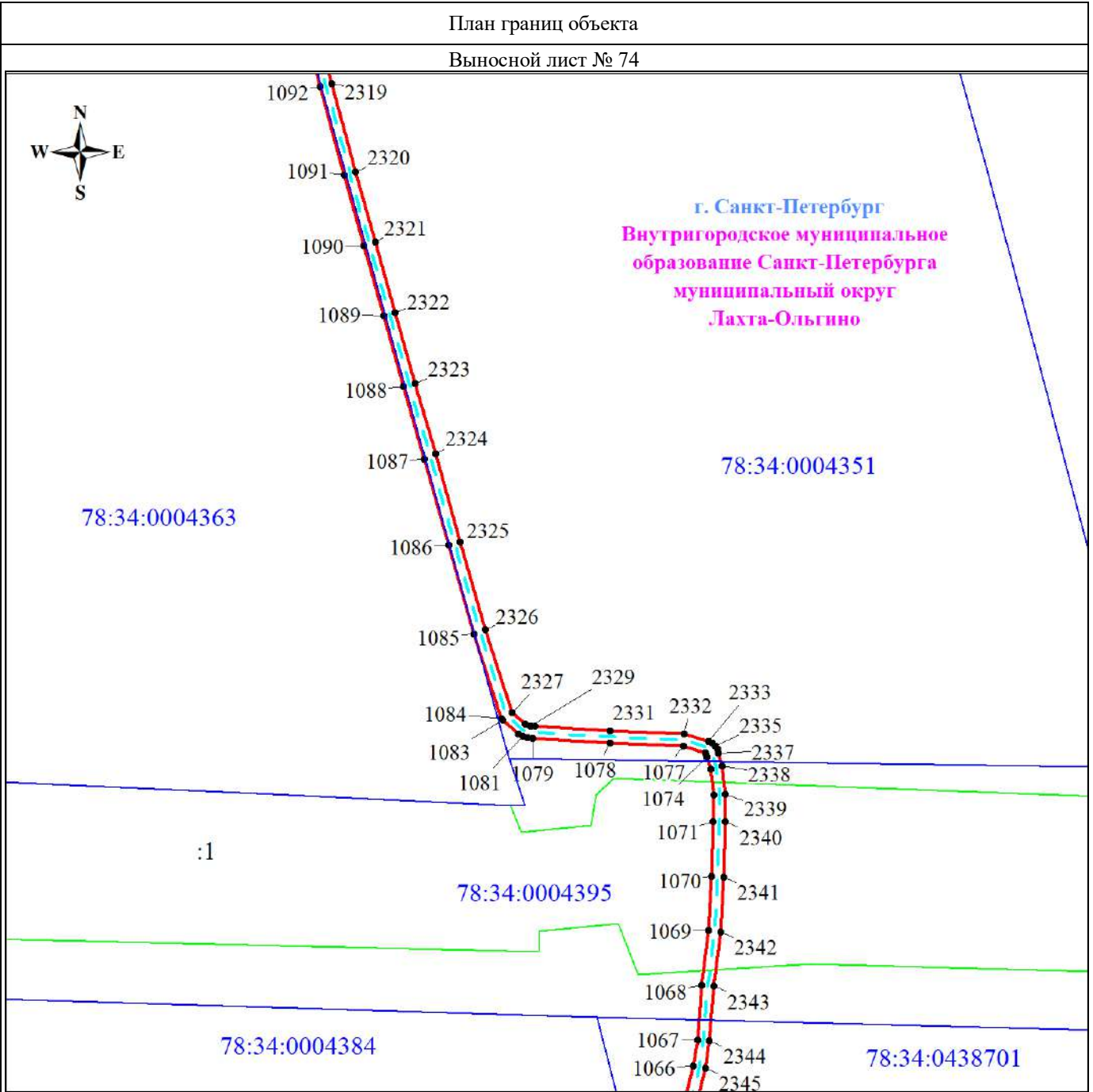
Гришанина И. В.



Дата 20 марта 2025 г.

План границ объекта

Выносной лист № 74



Масштаб 1:1000

Используемые условные знаки и обозначения:

- 1 Обозначение характерной точки границы публичного сервитута
- Граница публичного сервитута
- Граница земельного участка, учтенного в ЕГРН

- 78:34:0410401 Номер кадастрового квартала
- КЛ 35 кВ Завод Ильич - Юнтолово с отпайкой на ППТ Удельный
- :1112 Номер земельного участка, учтенного в ЕГРН

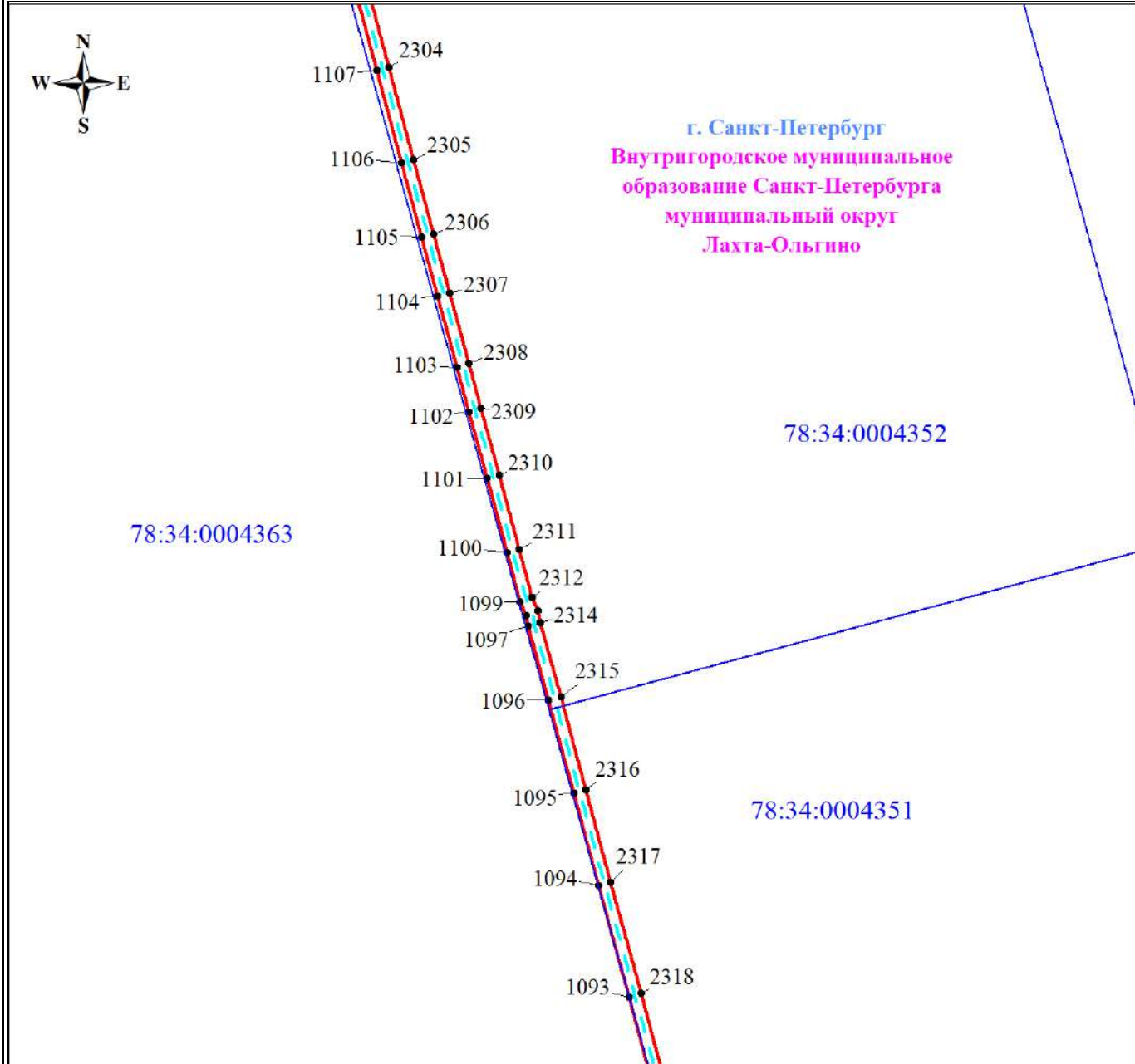
Подпись Гришанина И. В.



Дата 20 марта 2025 г.

План границ объекта

Выносной лист № 75



Масштаб 1:1000

Используемые условные знаки и обозначения:



- Обозначение характерной точки границы публичного сервитута
- Граница публичного сервитута
- Граница кадастрового квартала

78:34:0400701

Номер кадастрового квартала



КЛ 35 кВ Завод Ильич - Юнтолово с отпайкой на ПП Удельный

Подпись

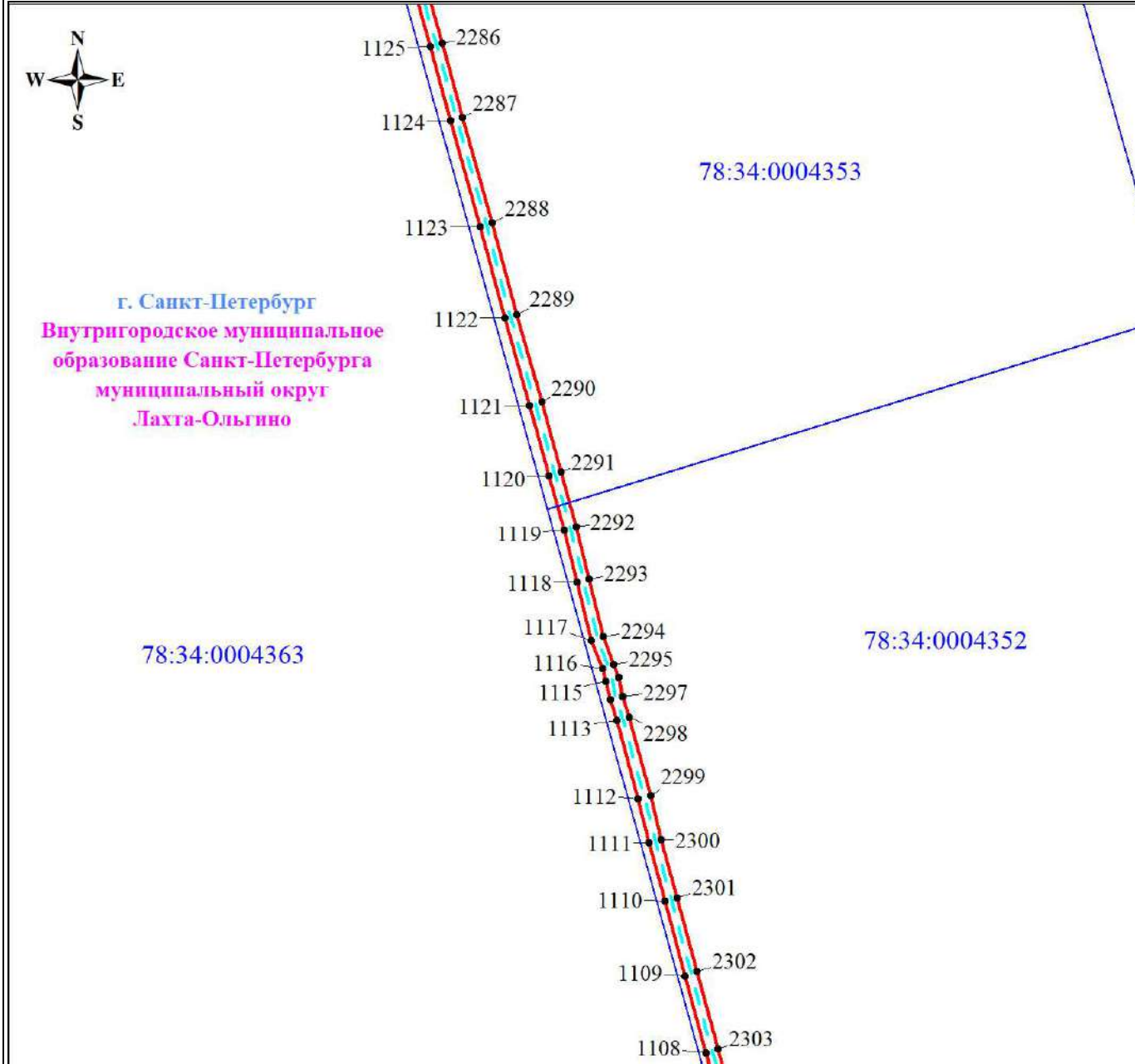
Григоренко И. В.



Дата 20 марта 2025 г.




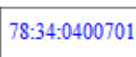

План границ объекта

Выносной лист № 76



Масштаб 1:1000

Используемые условные знаки и обозначения:

-  Обозначение характерной точки границы публичного сервитута
-  Граница публичного сервитута
-  Граница кадастрового квартала
-  Номер кадастрового квартала 78:34:0400701
-  КЛ 35 кВ Завод Ильич - Юнтолово с отпайкой на ПП Удельный


Подпись  Гришанина И. В.




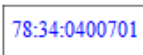



Дата 20 марта 2025 г.

План границ объекта

Выносной лист № 77



Используемые условные знаки и обозначения:

- | | | | |
|---|--|---|---|
|  | Обозначение характерной точки границы публичного сервитута |  | 78:34:0400701 Номер кадастрового квартала |
|  | Граница публичного сервитута |  | КЛ 35 кВ Завод Ильич - Юнтолово с отпайкой на ПП Удельный |
|  | Граница кадастрового квартала | | |

Подпись

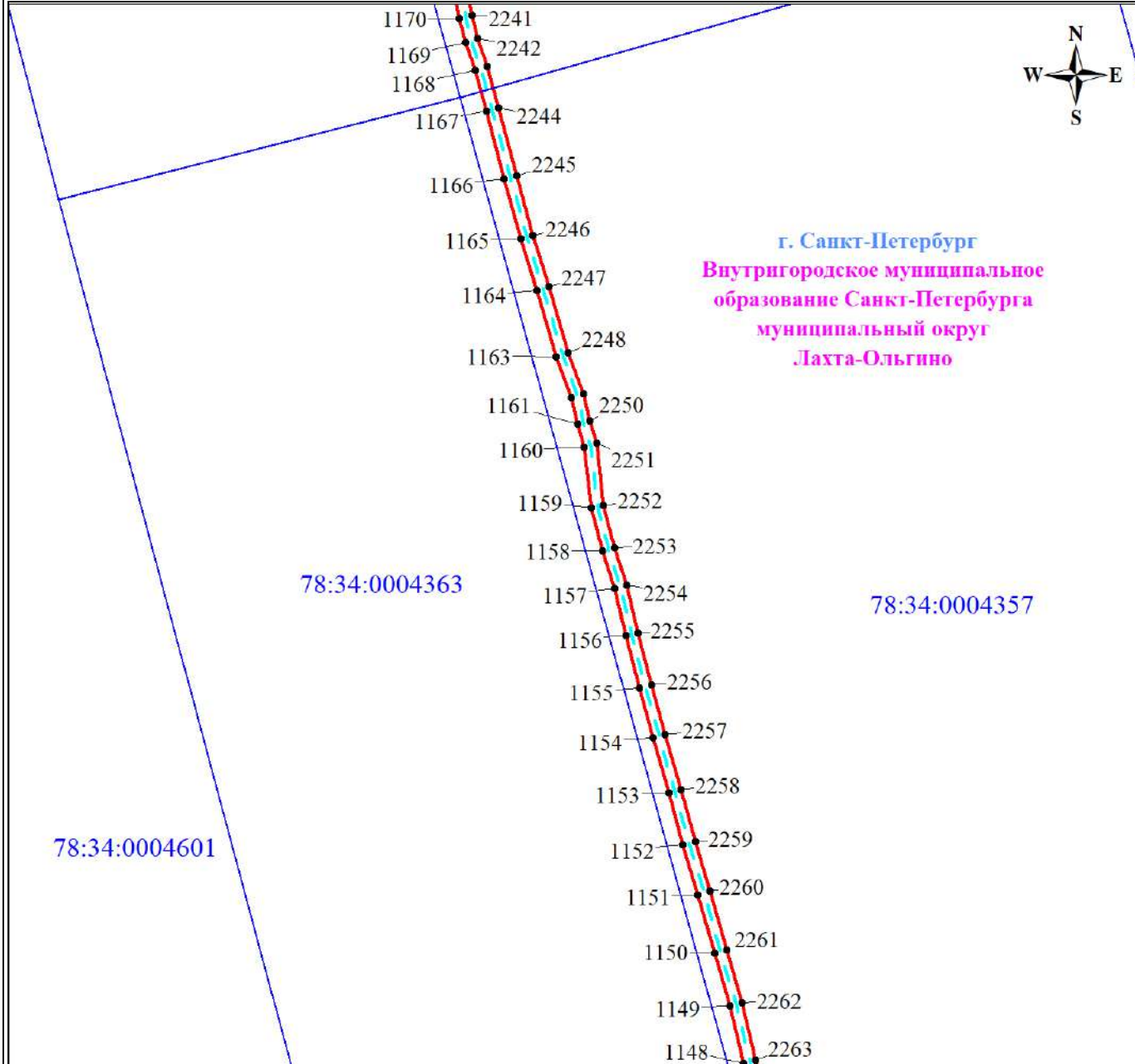

Гришанина И. В.

Квалификационный
№ 24-15-857
Аттестат

Дата 20 марта 2025 г.

План границ объекта





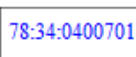
Выносной лист № 78



г. Санкт-Петербург
Внутригородское муниципальное
образование Санкт-Петербурга
муниципальный округ
Лахта-Ольгино

Масштаб 1:1000

Используемые условные знаки и обозначения:

-  Обозначение характерной точки границы публичного сервитута
-  Граница публичного сервитута
-  Граница кадастрового квартала
-  КЛ 35 кВ Завод Ильич - Юнтолово с отпайкой на ПП Удельный
-  Номер кадастрового квартала

Подпись

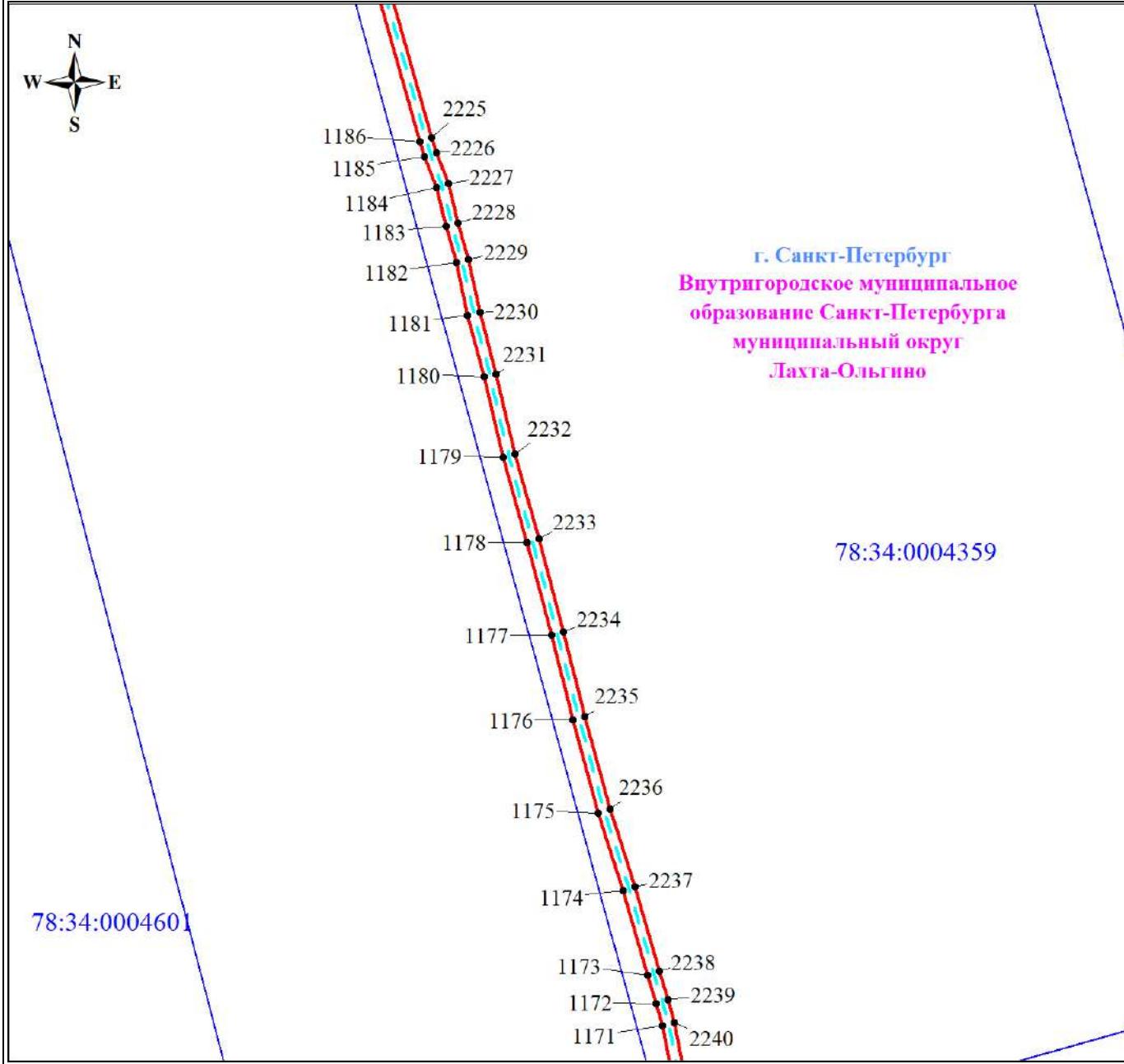


Григоренко И. В.

Дата 20 марта 2025 г.

План границ объекта

Выносной лист № 79







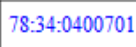
г. Санкт-Петербург
Внутригородское муниципальное
образование Санкт-Петербурга
муниципальный округ
Лахта-Ольгино

78:34:0004359

78:34:0004601

Масштаб 1:1000

Используемые условные знаки и обозначения:

-  Обозначение характерной точки границы публичного сервитута
-  Граница публичного сервитута
-  Граница кадастрового квартала
-  КЛ 35 кВ Завод Ильич - Юнтолово с отпайкой на ПП Удельный
-  78:34:0400701 Номер кадастрового квартала

Подпись

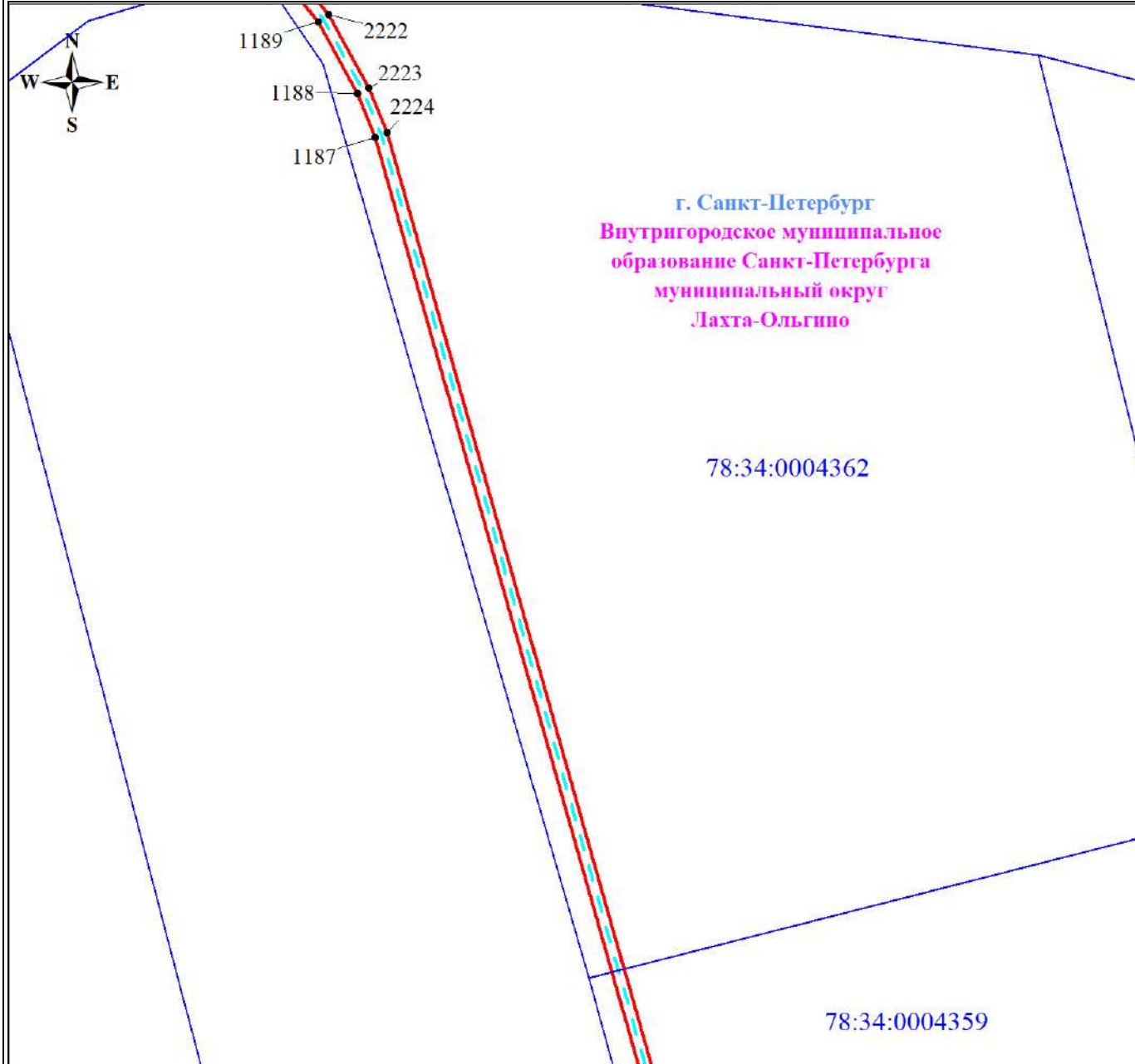
Гришанина И. В.

Дата 20 марта 2025 г.




План границ объекта

Выносной лист № 80



Масштаб 1:1000

Используемые условные знаки и обозначения:



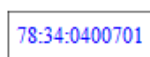
Обозначение характерной точки границы публичного сервитута



Граница публичного сервитута



Граница кадастрового квартала



Номер кадастрового квартала



КЛ 35 кВ Завод Ильич - Юнтолово с отпайкой на ПП Удельный

Подпись

Грипанина И. В.




Дата 20 марта 2025 г.



г. Санкт-Петербург
Внутригородское муниципальное
образование Санкт-Петербурга
муниципальный округ
Лахта-Ольгино

78:34:0436501



Масштаб 1:1000

Используемые условные знаки и обозначения:



● 1 Обозначение характерной точки границы публичного сервитута
Граница публичного сервитута
Граница кадастрового квартала

78:34:0400701

Номер кадастрового квартала



КЛ 35 кВ Завод Ильич - Юнтолово
с отпайкой на ПП Удельный

Подпись


Григоренко И. В.

Дата 20 марта 2025 г.



План границ объекта

Выносной лист № 82



Масштаб 1:1000

Используемые условные знаки и обозначения:



- 1 Обозначение характерной точки границы публичного сервитута
- Граница публичного сервитута
- Граница кадастрового квартала

78:34:0400701

Номер кадастрового квартала



КЛ 35 кВ Завод Ильич - Юнтолово с отпайкой на ПП Удельный

Подпись

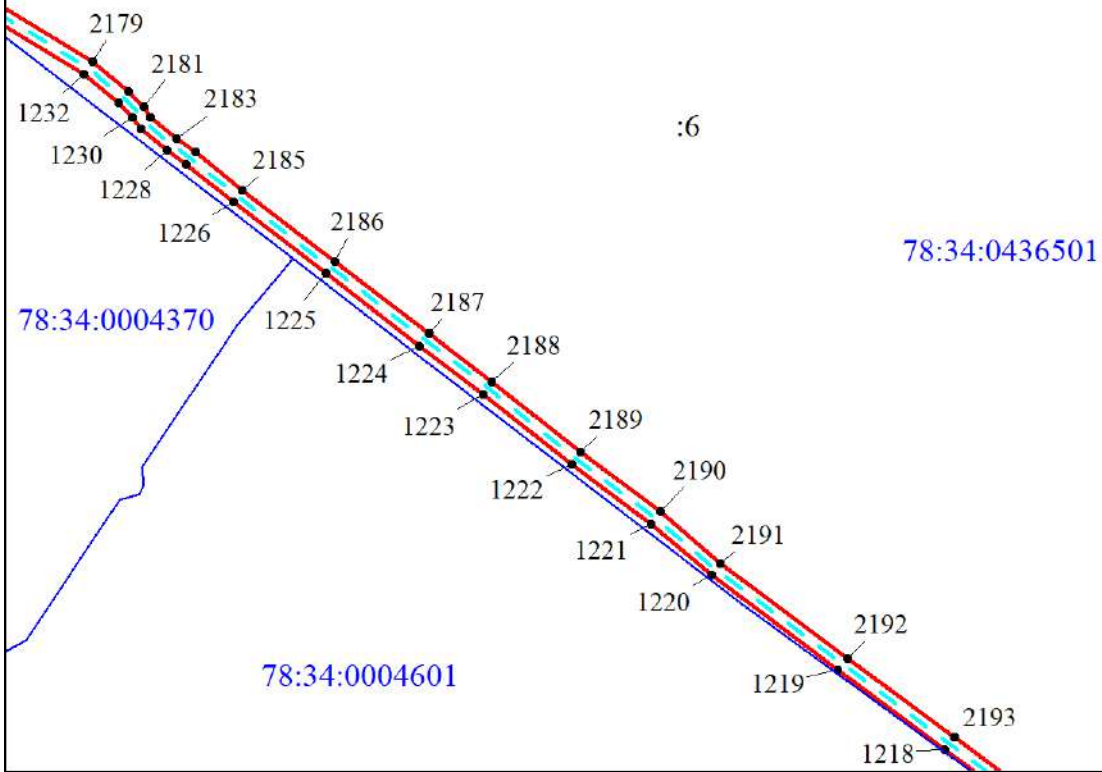
Григоренко И. В.



Дата 20 марта 2025 г.



г. Санкт-Петербург
Внутригородское муниципальное
образование Санкт-Петербурга
муниципальный округ
Лахта-Ольгино



Масштаб 1:1000

Используемые условные знаки и обозначения:



● 1 Обозначение характерной точки границы публичного сервитута
Граница публичного сервитута
Граница кадастрового квартала

78:34:0400701

Номер кадастрового квартала



КЛ 35 кВ Завод Ильич - Юнтолово
с отпайкой на ПП Удельный

Подпись

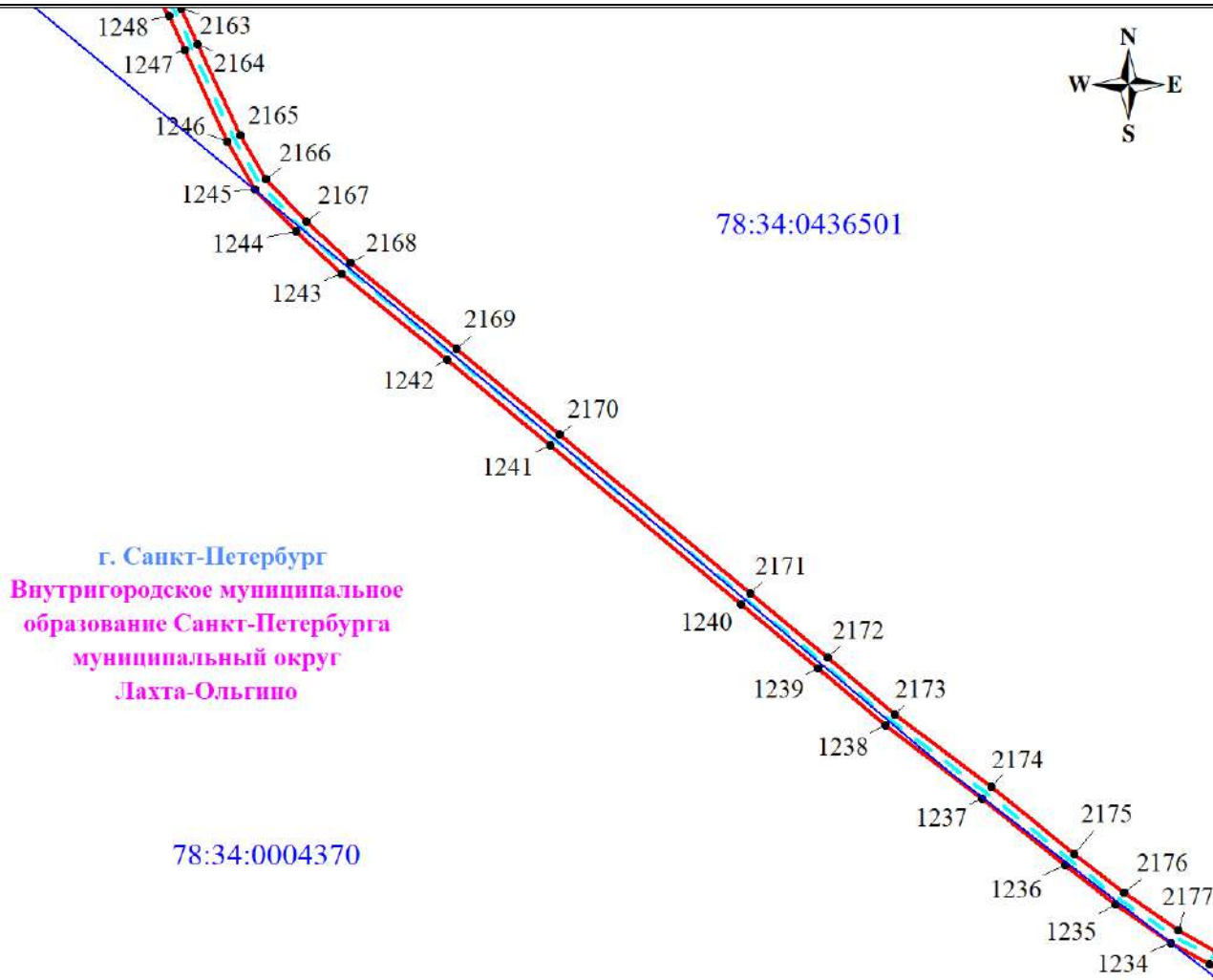


Гришина И. В.

Дата 20 марта 2025 г.


План границ объекта

Выносной лист № 84



Масштаб 1:1000

Используемые условные знаки и обозначения:



Обозначение характерной точки границы публичного сервитута



Граница публичного сервитута



Граница кадастрового квартала

78:34:0400701

Номер кадастрового квартала



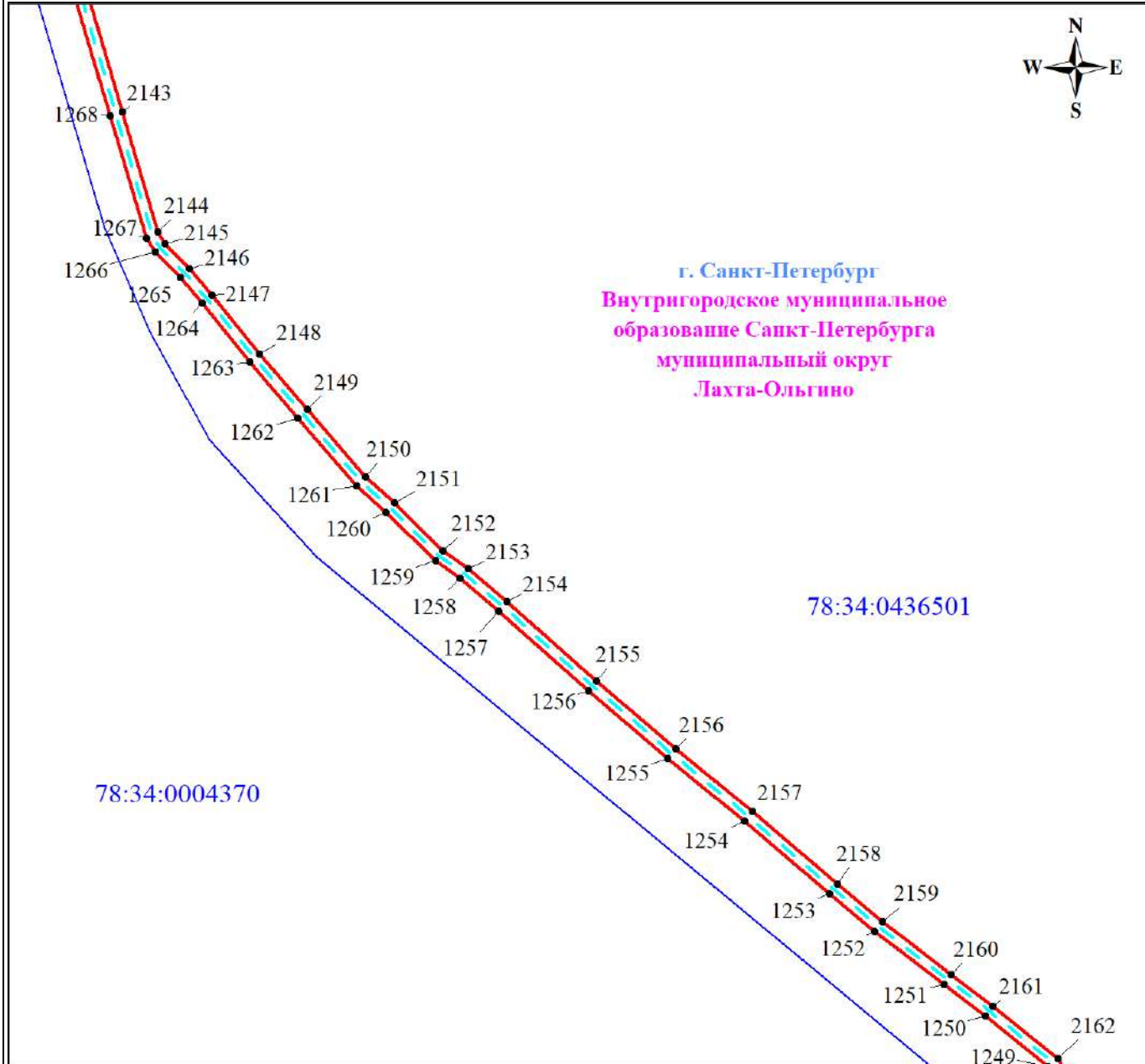
КЛ 35 кВ Завод Ильич - Юнтолово с отпайкой на ПП Удельный

Подпись



Грипанина И. В.

Дата 20 марта 2025 г.



Масштаб 1:1000

Используемые условные знаки и обозначения:



● 1 Обозначение характерной точки границы публичного сервитута
Граница публичного сервитута
Граница кадастрового квартала

78:34:0400701

Номер кадастрового квартала



КЛ 35 кВ Завод Ильич - Юнтолово с отпайкой на ПП Удельный

Подпись

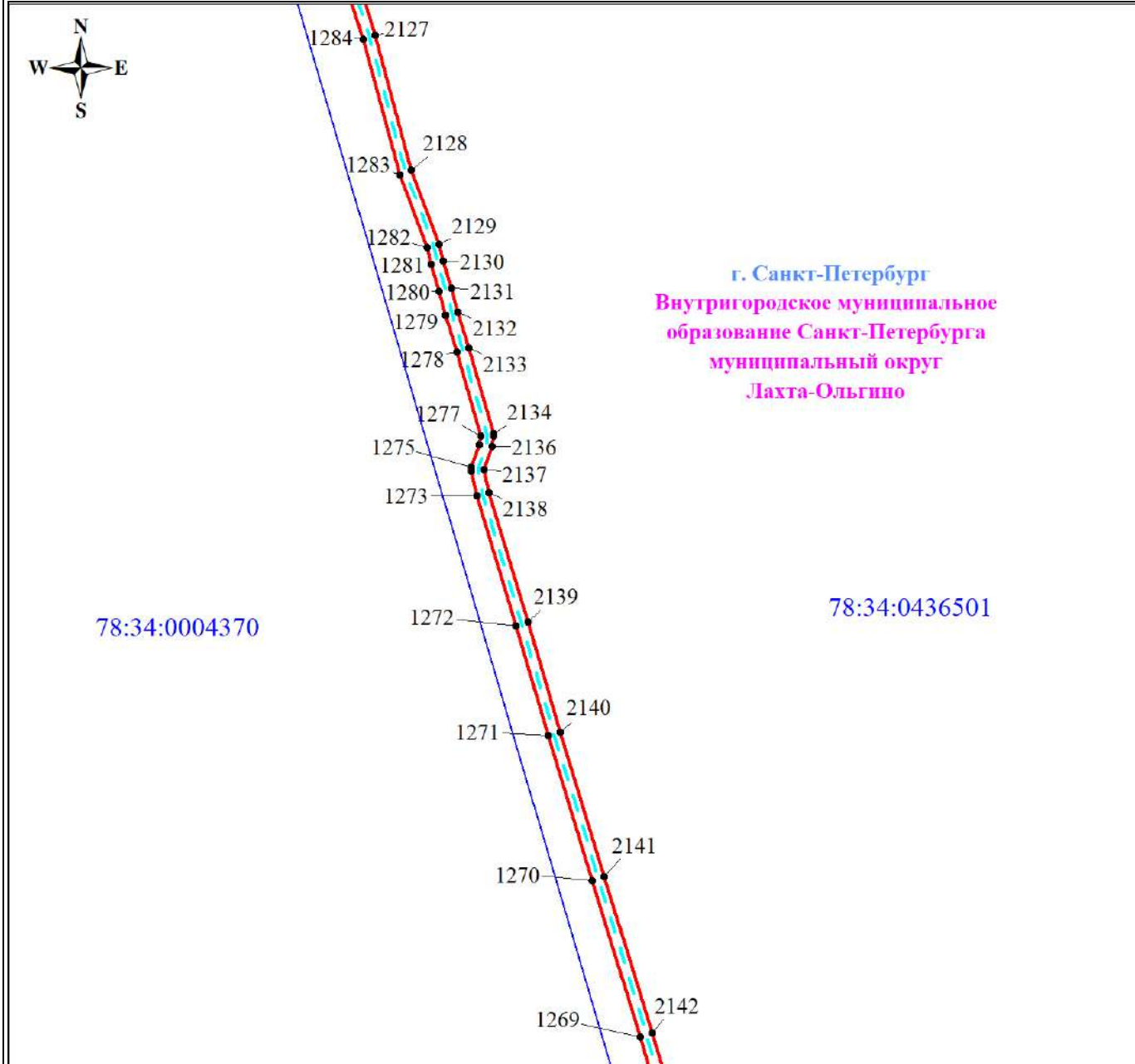
Гришанина И. В.

Дата 20 марта 2025 г.



План границ объекта

Выносной лист № 86



г. Санкт-Петербург
Внутригородское муниципальное
образование Санкт-Петербурга
муниципальный округ
Лахта-Ольгино

Масштаб 1:1000

Используемые условные знаки и обозначения:

- 1
- ▭ (red)
- ▭ (blue)

- Обозначение характерной точки границы публичного сервитута
- Граница публичного сервитута
- Граница кадастрового квартала

78:34:0400701

Номер кадастрового квартала



КЛ 35 кВ Завод Ильич - Юнтолово
с отпайкой на ПП Удельный

Подпись

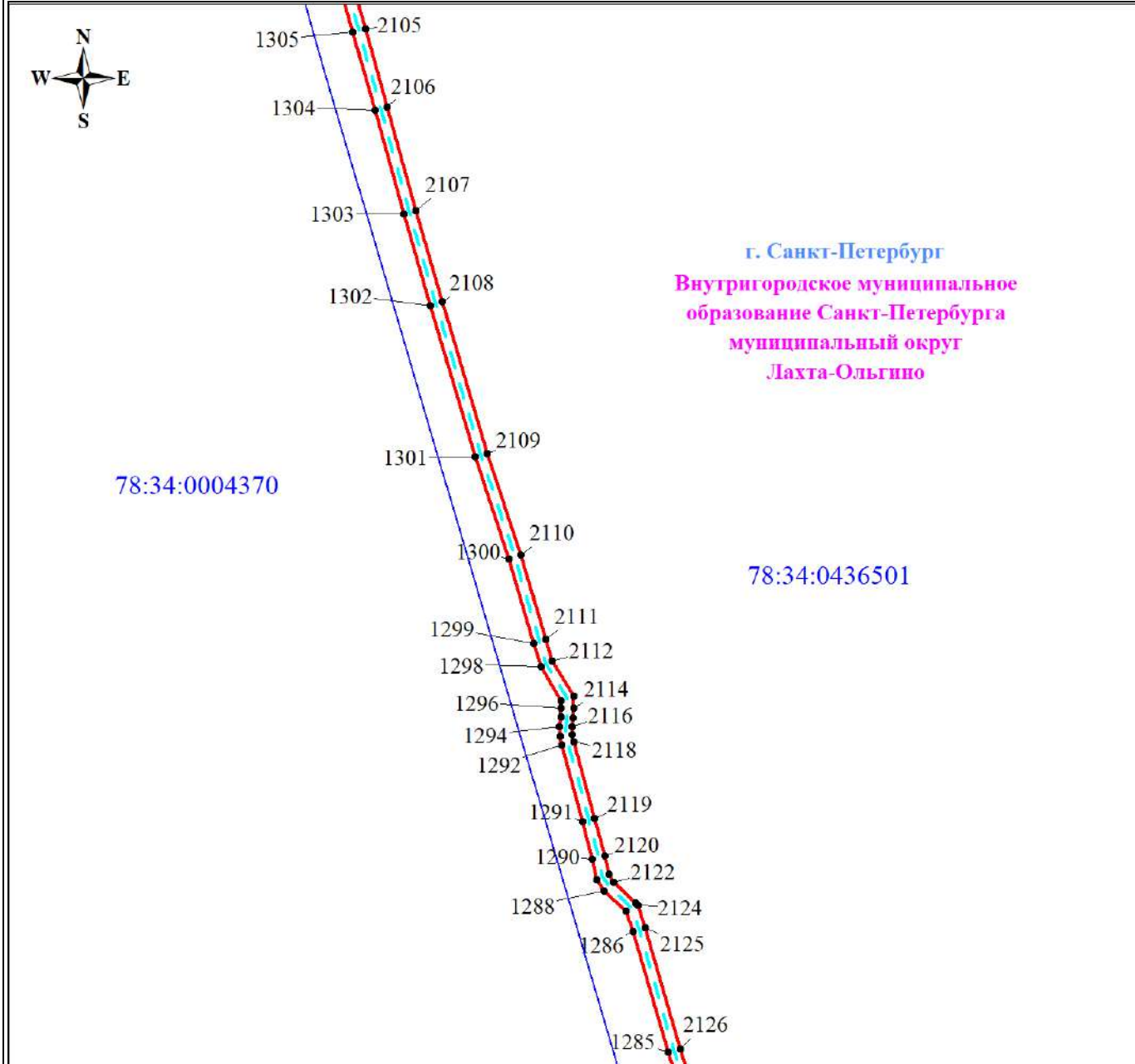
Гришанина И. В.

Дата 20 марта 2025 г.



План границ объекта

Выносной лист № 87







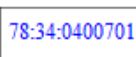
г. Санкт-Петербург
Внутригородское муниципальное образование Санкт-Петербурга
муниципальный округ
Лахта-Ольгино

78:34:0004370

78:34:0436501

Масштаб 1:1000

Используемые условные знаки и обозначения:

-  Обозначение характерной точки границы публичного сервитута
-  Граница публичного сервитута
-  Граница кадастрового квартала
-  КЛ 35 кВ Завод Ильич - Юнтолово с отпайкой на ПП Удельный
-  78:34:0400701 Номер кадастрового квартала

Подпись  Гришанина И. В.

Дата 20 марта 2025 г.



План границ объекта

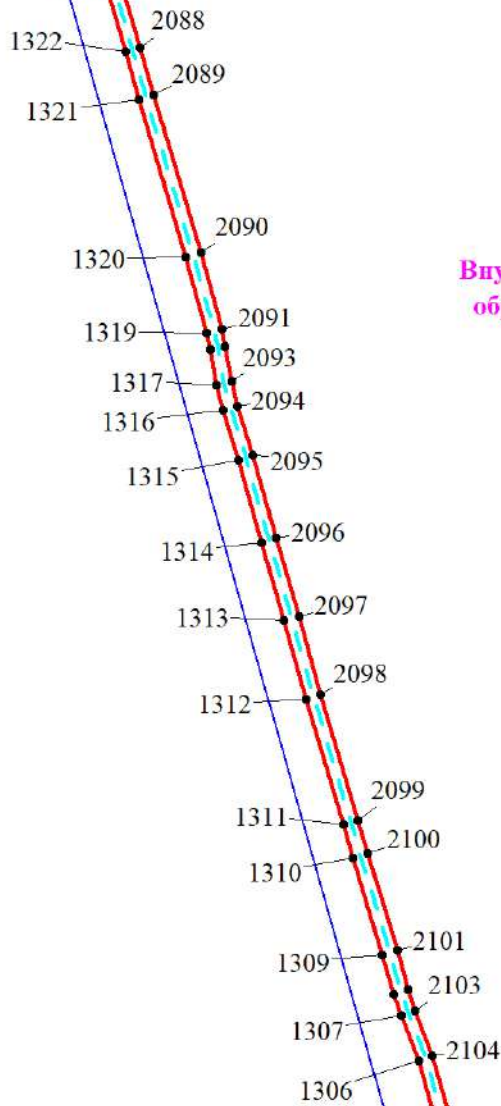
Выносной лист № 88



78:34:0004370

78:34:0436501

г. Санкт-Петербург
Внутригородское муниципальное
образование Санкт-Петербурга
муниципальный округ
Лахта-Ольгино



Масштаб 1:1000

Используемые условные знаки и обозначения:



● 1 Обозначение характерной точки границы публичного сервитута
Граница публичного сервитута
Граница кадастрового квартала

78:34:0400701

Номер кадастрового квартала



КЛ 35 кВ Завод Ильич - Юнтолово
с отпайкой на ПП Удельный

Подпись

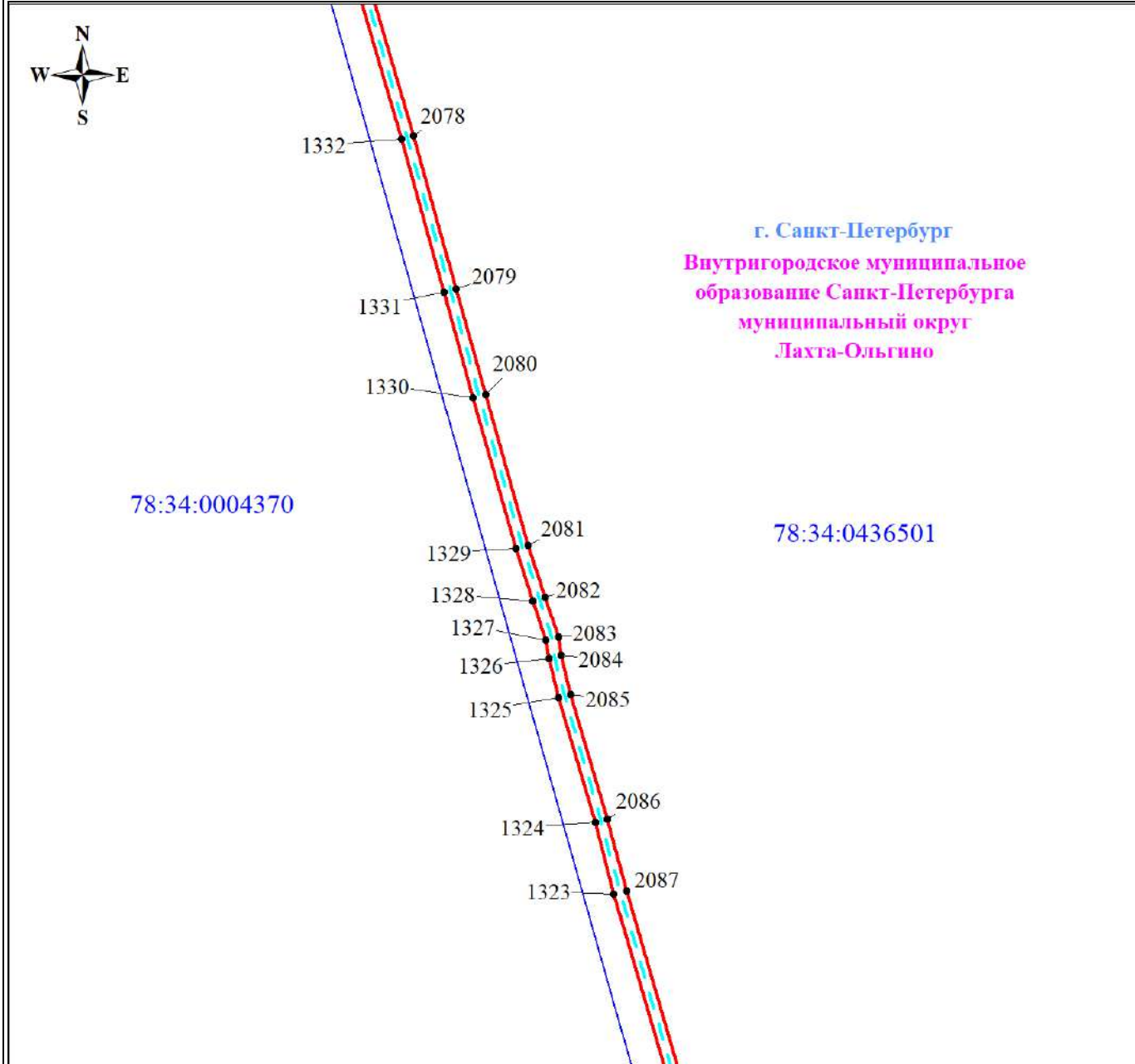
Гришанина И. В.



Дата 20 марта 2025 г.

План границ объекта

Выносной лист № 89



Масштаб 1:1000

Используемые условные знаки и обозначения:

- Обозначение характерной точки границы публичного сервитута
- Граница публичного сервитута
- Граница кадастрового квартала
- Номер кадастрового квартала
- КЛ 35 кВ Завод Ильич - Юнтолово с отпайкой на ПП Удельный

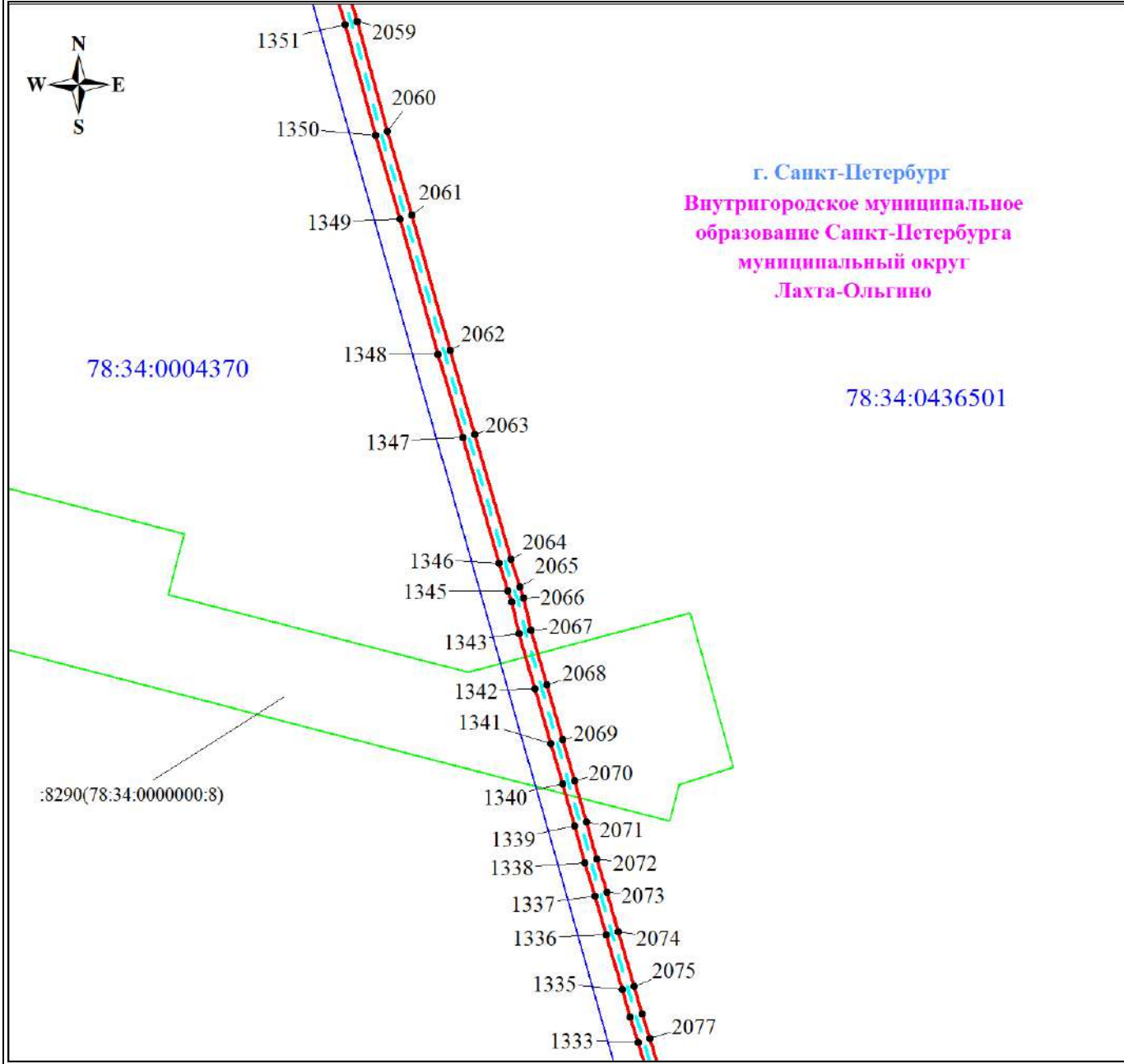
Подпись Гришанина И. В.

Дата 20 марта 2025 г.




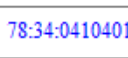



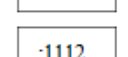
План границ объекта

Выносной лист № 90



Масштаб 1:1000

Используемые условные знаки и обозначения:

- | | | | |
|---|--|---|---|
|  | Обозначение характерной точки границы публичного сервитута |  | Номер кадастрового квартала |
|  | Граница публичного сервитута |  | КЛ 35 кВ Завод Ильич - Юнтолово с отпайкой на ПП Удельный |
|  | Граница земельного участка, учтенного в ЕГРН |  | Номер земельного участка, учтенного в ЕГРН |

Подпись  Гришанина И. В.



Дата 20 марта 2025 г.

План границ объекта

Выносной лист № 91



78:34:0004369

2042
1368
2043
1367
2044
1366
2045
1365
2047
1364
2048
1363
1362

г. Санкт-Петербург
Внутригородское муниципальное образование Санкт-Петербурга
муниципальный округ
Лахта-Ольгино


78:34:0436501

78:34:0004370

2049
1361
2050
1360
2051
1359
2052
1358
2053
1357
2054
1356
2055
1355
2056
1354
2057
1353
2058
1352

Масштаб 1:1000

Используемые условные знаки и обозначения:



Обозначение характерной точки границы публичного сервитута



Граница публичного сервитута



Граница кадастрового квартала

78:34:0400701

Номер кадастрового квартала



КЛ 35 кВ Завод Ильич - Юнтолово с отпайкой на ПП Удельный

Подпись


Григоренко И. В.



Дата 20 марта 2025 г.

План границ объекта

Выносной лист № 92



Масштаб 1:1000

Используемые условные знаки и обозначения:

- Обозначение характерной точки границы публичного сервитута
- Граница публичного сервитута
- Граница кадастрового квартала
- КЛ 35 кВ Завод Ильич - Юнтолово с отпайкой на ПП Удельный
- Номер кадастрового квартала

Подпись  Грипанина И. В.

Дата 20 марта 2025 г.






г. Санкт-Петербург
Внутригородское муниципальное образование Санкт-Петербурга
муниципальный округ
Лахта-Ольгино

78:34:0004367

78:34:0004369



78:34:0436501

Масштаб 1:1000

Используемые условные знаки и обозначения:



● 1 Обозначение характерной точки границы публичного сервитута
Граница публичного сервитута
Граница кадастрового квартала

78:34:0400701

Номер кадастрового квартала



КЛ 35 кВ Завод Ильич - Юнтолово с отпайкой на ПП Удельный

Подпись



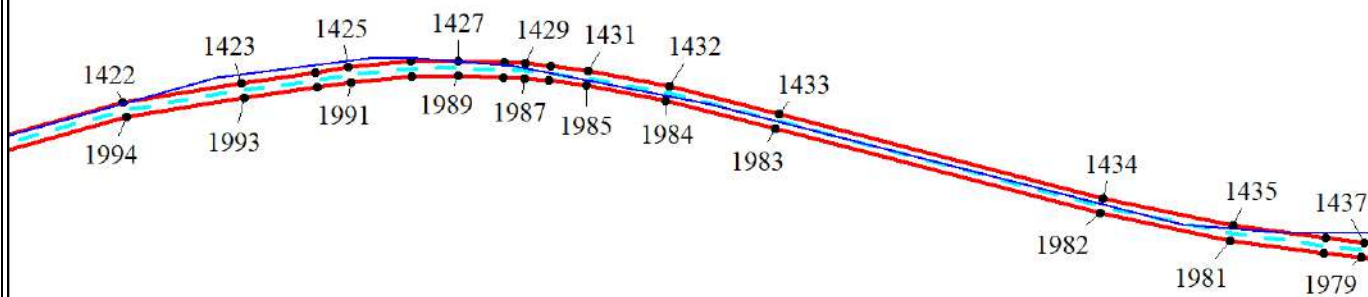
Гришанина И. В.

Дата 20 марта 2025 г.



78:34:0004367


г. Санкт-Петербург
Внутригородское муниципальное образование Санкт-Петербурга
муниципальный округ
Лахта-Ольгино



78:34:0436501

Масштаб 1:1000

Используемые условные знаки и обозначения:



Обозначение характерной точки границы публичного сервитута



Граница публичного сервитута



Граница кадастрового квартала

78:34:0400701

Номер кадастрового квартала



КЛ 35 кВ Завод Ильич - Юнтолово с отпайкой на ПП Удельный

Подпись

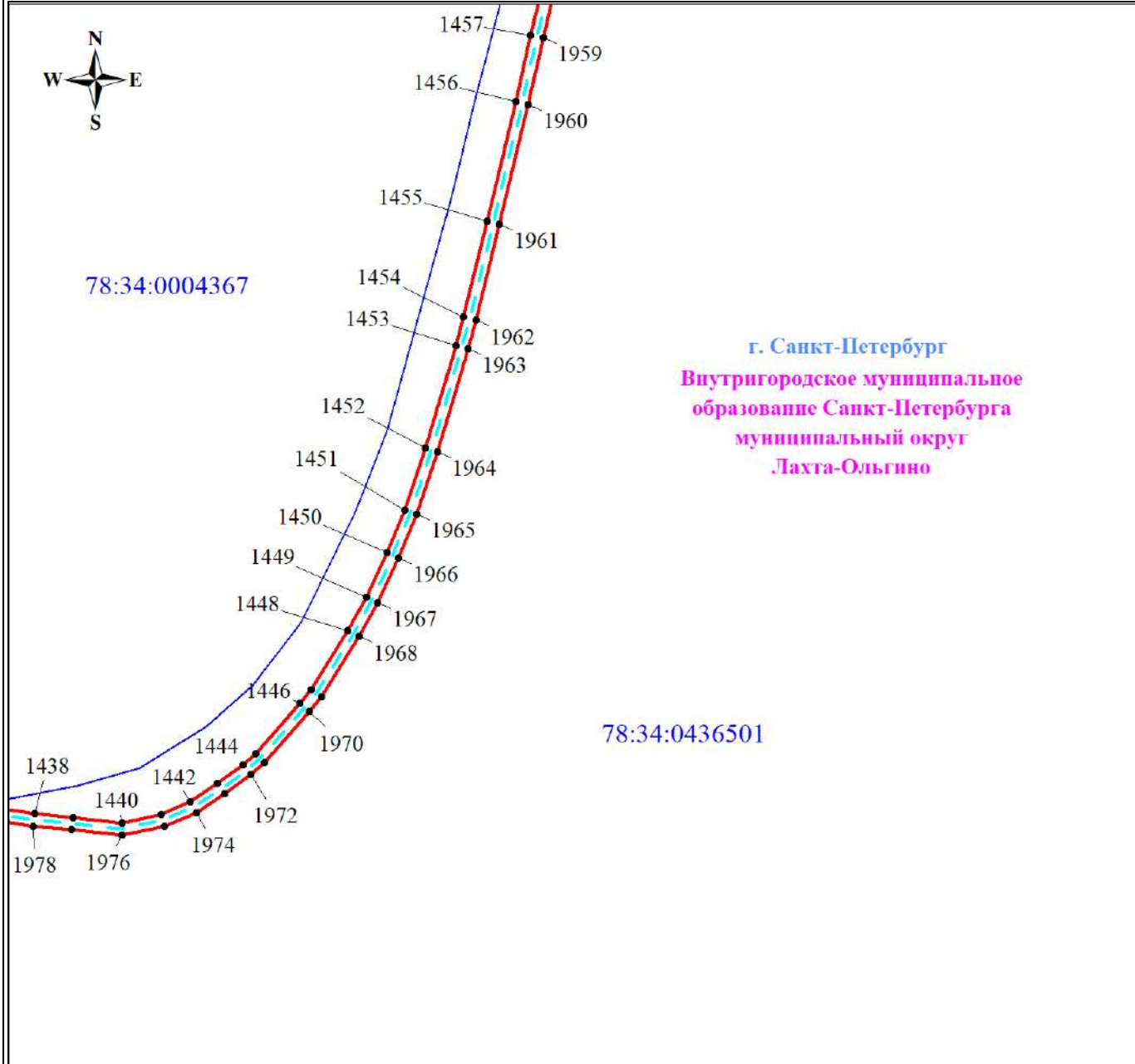
Григантова И. В.



Дата 20 марта 2025 г.

План границ объекта

Выносной лист № 95



г. Санкт-Петербург
Внутригородское муниципальное образование Санкт-Петербурга
муниципальный округ
Лахта-Ольгино

Масштаб 1:1000

Используемые условные знаки и обозначения:

- Обозначение характерной точки границы публичного сервитута
- Граница публичного сервитута
- Граница кадастрового квартала
- Номер кадастрового квартала
- КЛ 35 кВ Завод Ильич - Юнтолово с отпайкой на ПП Удельный

Подпись Григоренко И. В.

Дата 20 марта 2025 г.



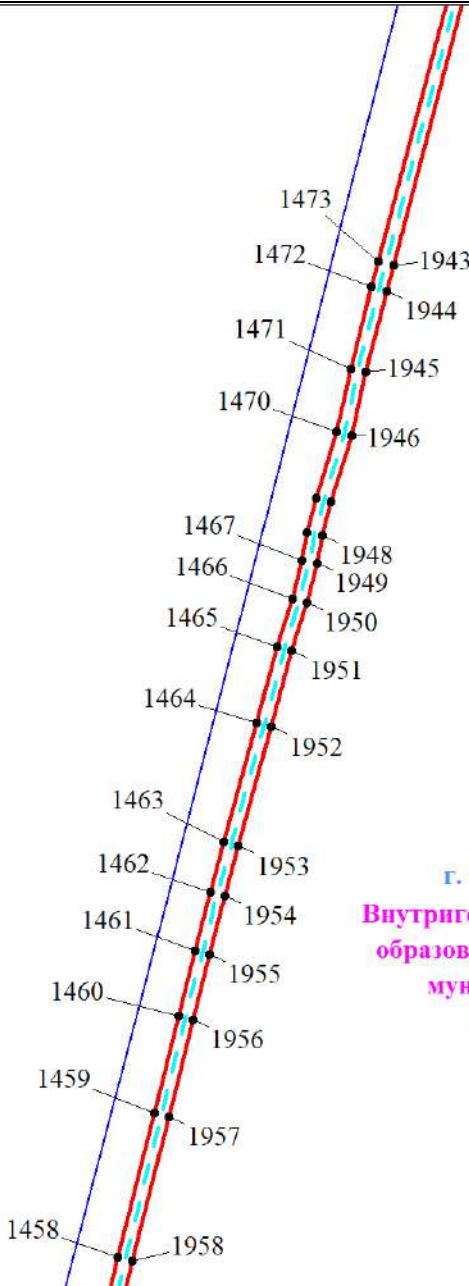
План границ объекта

Выносной лист № 96



78:34:0004367

78:34:0436501



г. Санкт-Петербург
Внутригородское муниципальное образование Санкт-Петербурга
муниципальный округ
Лахта-Ольгино

Масштаб 1:1000

Используемые условные знаки и обозначения:



- 1 Обозначение характерной точки границы публичного сервитута
- Граница публичного сервитута
- Граница кадастрового квартала

78:34:0400701

Номер кадастрового квартала



КЛ 35 кВ Завод Ильич - Юнтолово с отпайкой на ПП Удельный

Подпись

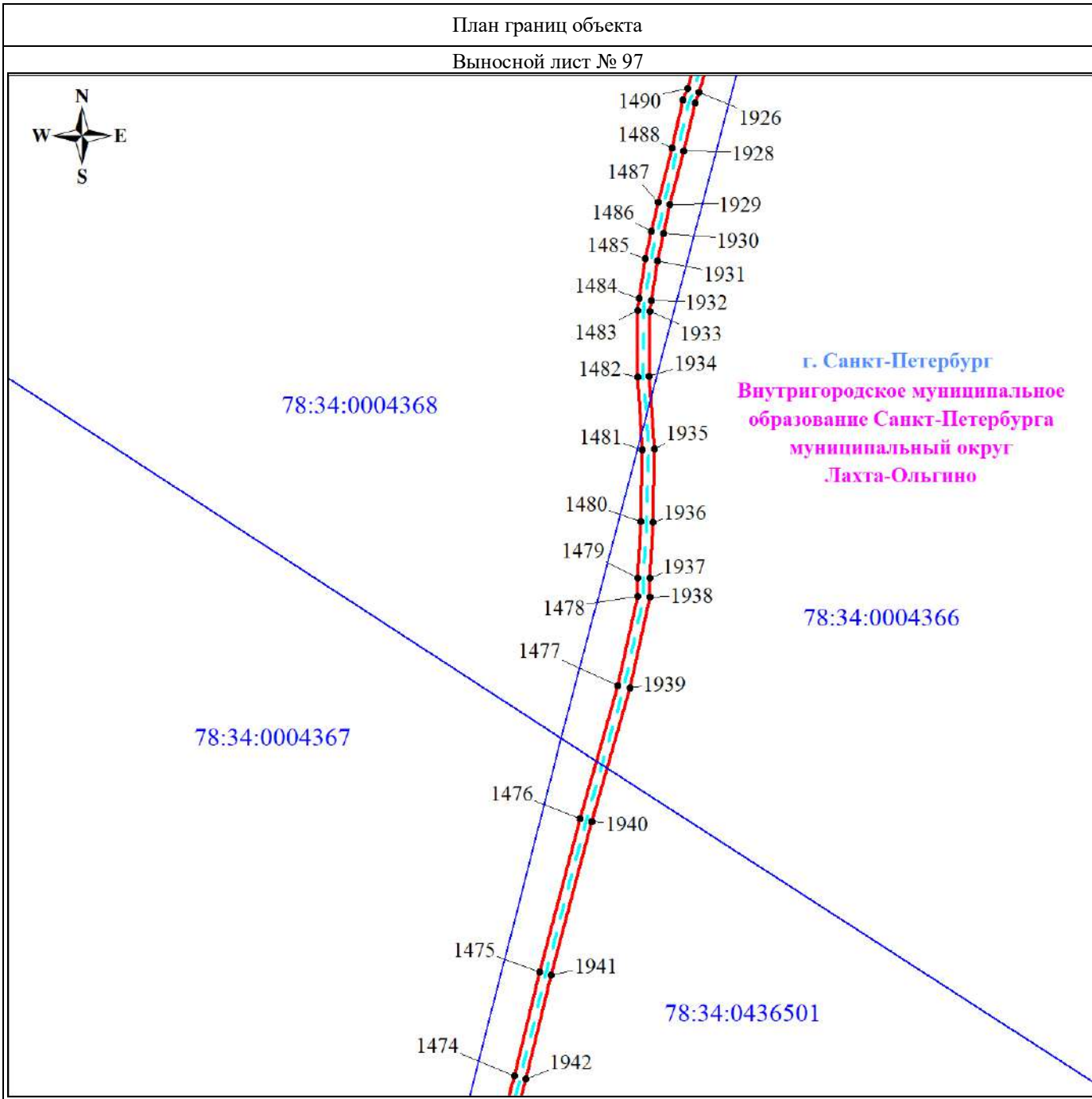
Григоренко И. В.



Дата 20 марта 2025 г.





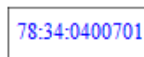
План границ объекта

Выносной лист № 97



Масштаб 1:1000

Используемые условные знаки и обозначения:

-  Обозначение характерной точки границы публичного сервитута
-  Граница публичного сервитута
-  Граница кадастрового квартала
-  КЛ 35 кВ Завод Ильич - Юнтолово с отпайкой на ПП Удельный
-  78:34:0400701 Номер кадастрового квартала

Подпись  Грицадица И. В.

Дата 20 марта 2025 г.



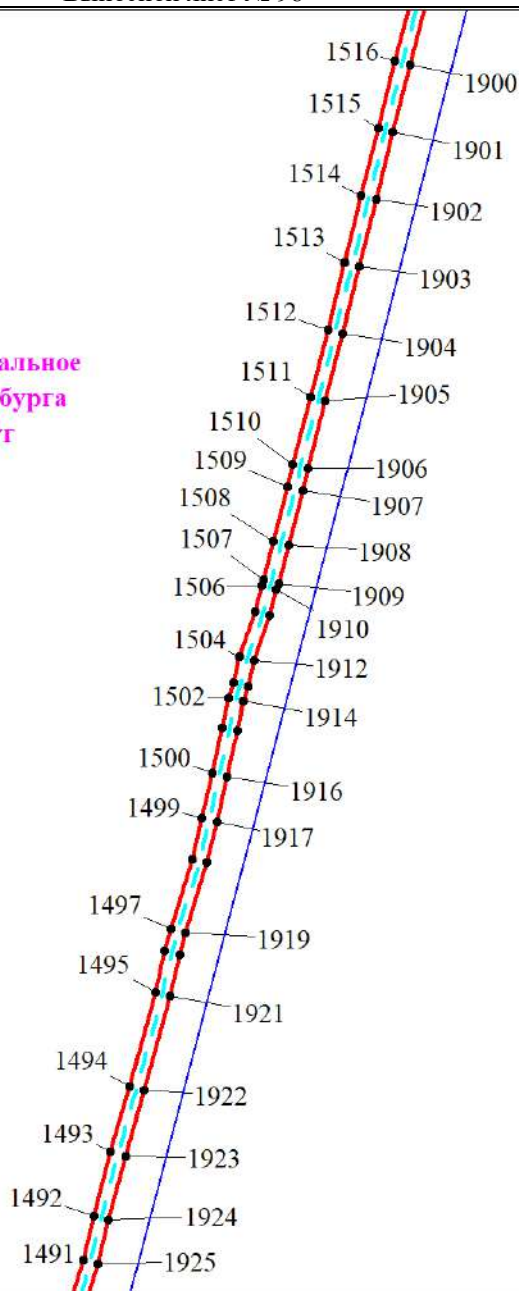
План границ объекта

Выносной лист № 98



г. Санкт-Петербург
Внутригородское муниципальное
образование Санкт-Петербурга
муниципальный округ
Лахта-Ольгино

78:34:0004368



78:34:0004366

Масштаб 1:1000

Используемые условные знаки и обозначения:



- Обозначение характерной точки границы публичного сервитута
- Граница публичного сервитута
- Граница кадастрового квартала

78:34:0400701

Номер кадастрового квартала



КЛ 35 кВ Завод Ильич - Юнтолово
с отпайкой на ПП Удельный

Подпись

Грипанина И. В.



Дата 20 марта 2025 г.

План границ объекта


Выносной лист № 99



г. Санкт-Петербург
Внутригородское муниципальное
образование Санкт-Петербурга
муниципальный округ
Лахта-Ольгино


78:34:0004368

78:34:0004366



Масштаб 1:1000

Используемые условные знаки и обозначения:



Обозначение характерной точки границы публичного сервитута



Граница публичного сервитута



Граница кадастрового квартала

78:34:0400701

Номер кадастрового квартала



КЛ 35 кВ Завод Ильич - Юнтолово
с отпайкой на ПП Удельный

Подпись

Гришанина И. В.

Дата 20 марта 2025 г.



План границ объекта

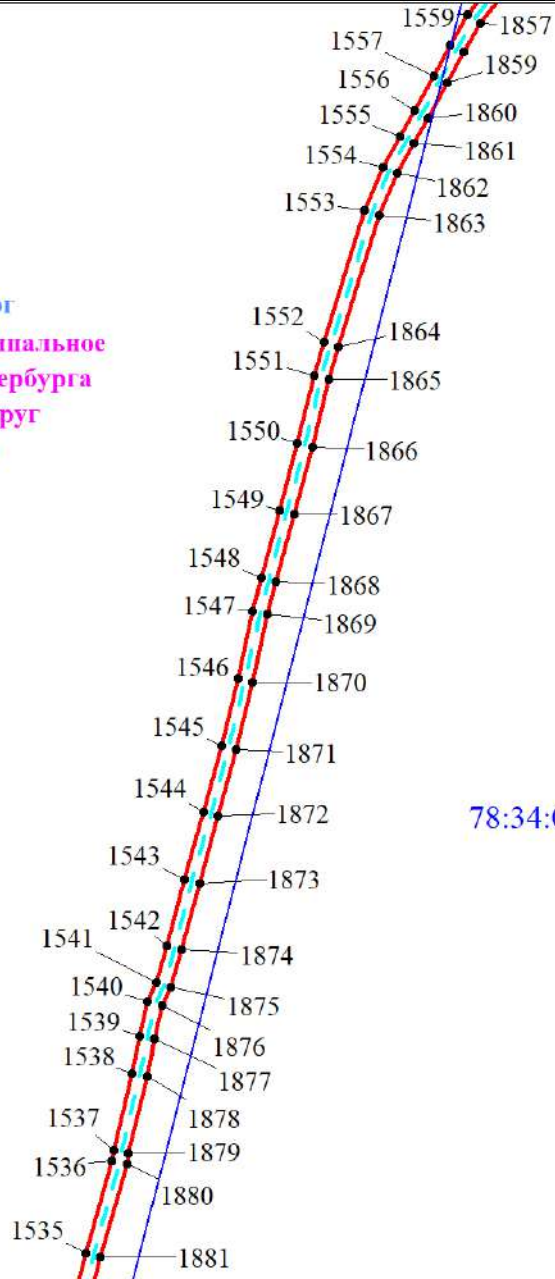
Выносной лист № 100



г. Санкт-Петербург
Внутригородское муниципальное
образование Санкт-Петербурга
муниципальный округ
Лахта-Ольгино

78:34:0004368

78:34:0004366



Масштаб 1:1000

Используемые условные знаки и обозначения:



- 1 Обозначение характерной точки границы публичного сервитута
- Граница публичного сервитута
- Граница кадастрового квартала

78:34:0400701

Номер кадастрового квартала



КЛ 35 кВ Завод Ильич - Юнтолово
с отпайкой на ПП Удельный

Подпись

Грнцаница И. В.




Дата 20 марта 2025 г.



78:34:0004368


г. Санкт-Петербург
Внутригородское муниципальное
образование Санкт-Петербурга
муниципальный округ
Лахта-Ольгино

78:34:0004366



Масштаб 1:1000

Используемые условные знаки и обозначения:



Обозначение характерной точки границы публичного сервитута



Граница публичного сервитута



Граница кадастрового квартала

78:34:0400701

Номер кадастрового квартала



КЛ 35 кВ Завод Ильич - Юнтолово
с отпайкой на ПП Удельный

Подпись




Гришанина И. В.

Дата 20 марта 2025 г.



г. Санкт-Петербург
Внутригородское муниципальное
образование Санкт-Петербурга
муниципальный округ
Лахта-Ольгино

78:34:0004366



Масштаб 1:1000

Используемые условные знаки и обозначения:



● 1 Обозначение характерной точки границы публичного сервитута
Граница публичного сервитута
Граница кадастрового квартала

78:34:0400701

Номер кадастрового квартала



КЛ 35 кВ Завод Ильич - Юнтолово
с отпайкой на ПП Удельный

Подпись

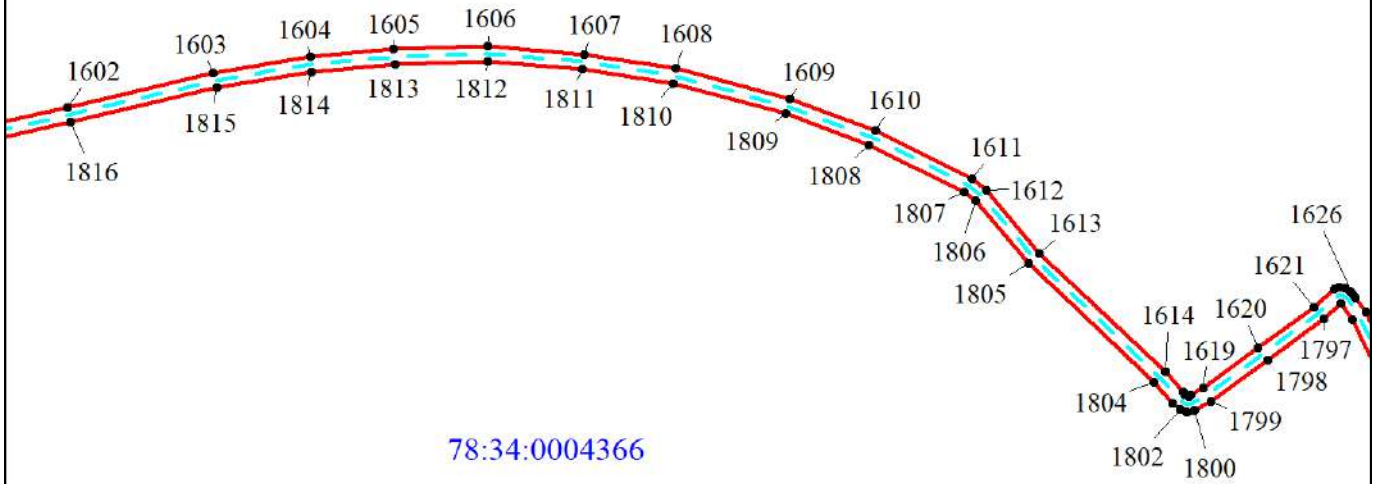
Гришанина И. В.



Дата 20 марта 2025 г.



г. Санкт-Петербург
Внутригородское муниципальное
образование Санкт-Петербурга
муниципальный округ
Лахта-Ольгино



Масштаб 1:1000

Используемые условные знаки и обозначения:



● 1 Обозначение характерной точки границы публичного сервитута
Граница публичного сервитута
Граница кадастрового квартала

78:34:0400701

Номер кадастрового квартала



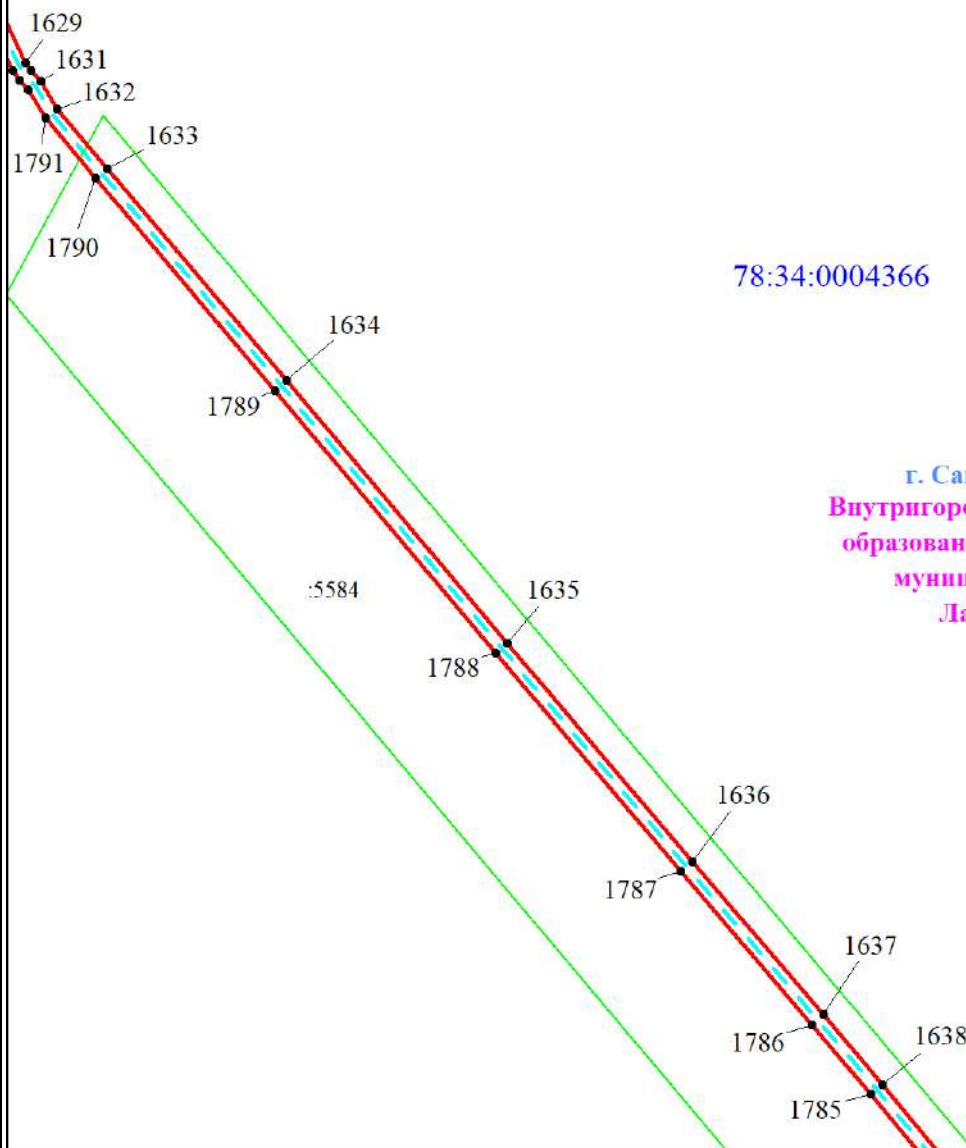
КЛ 35 кВ Завод Ильич - Юнтолово
с отпайкой на ППП Удельный

Подпись

Григоренко И. В.






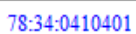
Дата 20 марта 2025 г.




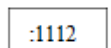
Масштаб 1:1000

Используемые условные знаки и обозначения:

-  1 Обозначение характерной точки границы публичного сервитута
-  Граница публичного сервитута
-  Граница земельного участка, учтенного в ЕГРН

 78:34:0410401 Номер кадастрового квартала

 КЛ 35 кВ Завод Ильич - Юнтолово с отпайкой на ППТ Удельный

 :1112 Номер земельного участка, учтенного в ЕГРН

Подпись

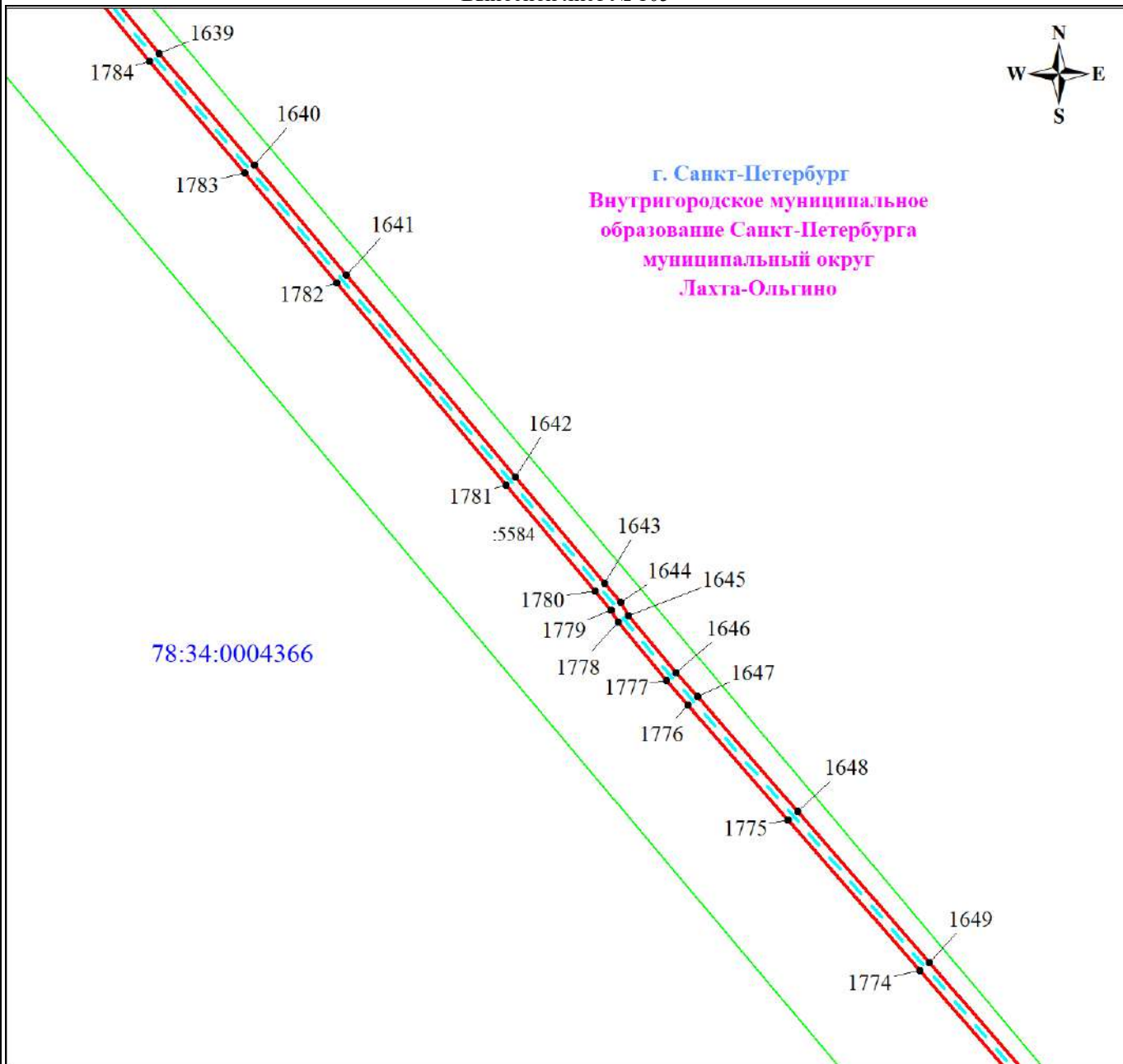
Григоренко И. В.



Дата 20 марта 2025 г.



г. Санкт-Петербург
Внутригородское муниципальное образование Санкт-Петербурга
муниципальный округ
Лахта-Ольгино



Масштаб 1:1000

Используемые условные знаки и обозначения:



Обозначение характерной точки границы публичного сервитута

Граница публичного сервитута

Граница земельного участка, учтенного в ЕГРН

78:34:0410401

Номер кадастрового квартала



КЛ 35 кВ Завод Ильич - Юнтолово с отпайкой на ППТ Удельный

:1112

Номер земельного участка, учтенного в ЕГРН

Подпись



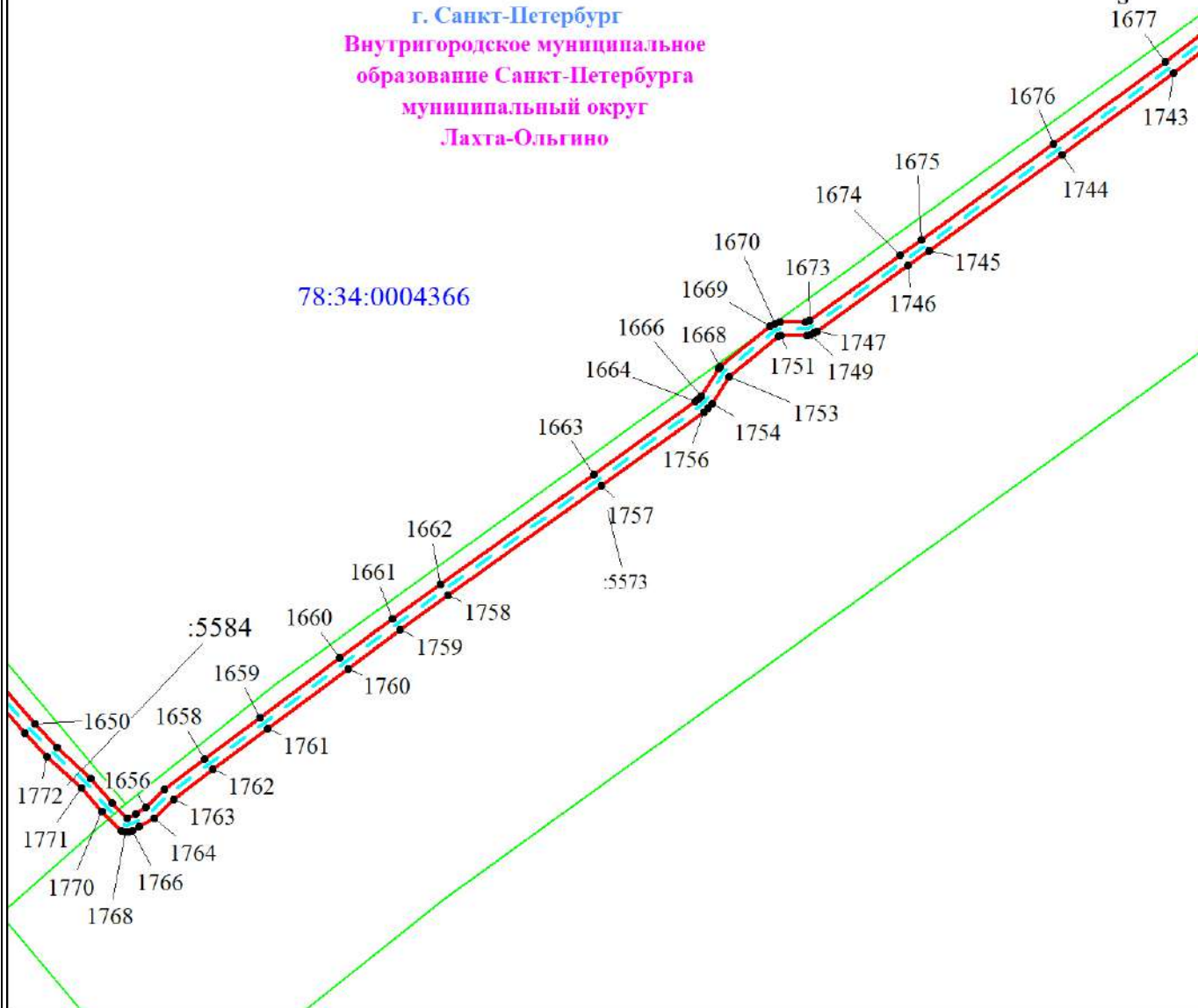
Гришанина И. В.

Дата 20 марта 2025 г.

г. Санкт-Петербург
Внутригородское муниципальное
образование Санкт-Петербурга
муниципальный округ
Лахта-Ольгино




78:34:0004366



Масштаб 1:1000

Используемые условные знаки и обозначения:



Обозначение характерной точки границы публичного сервитута



Граница публичного сервитута



Граница земельного участка, учтенного в ЕГРН

78:34:0410401

Номер кадастрового квартала



КЛ 35 кВ Завод Ильич - Юнтолово
с отпайкой на ППТ Удельный

:1112

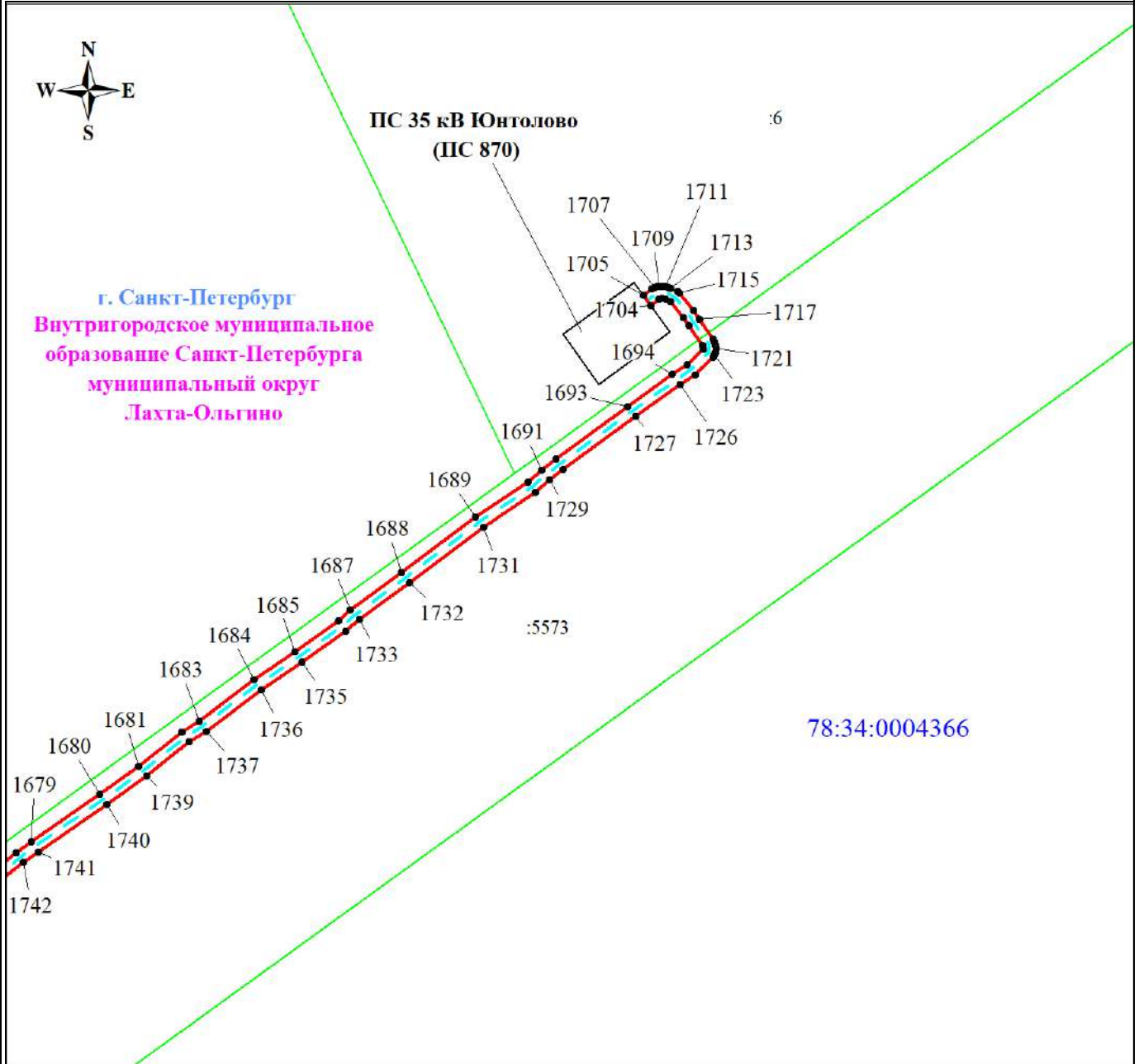
Номер земельного участка,
учтенного в ЕГРН

Подпись

Гришанина И. В.







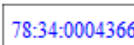


Дата 20 марта 2025 г.



Масштаб 1:1000

Используемые условные знаки и обозначения:

-  Обозначение характерной точки границы публичного сервитута
-  Граница публичного сервитута
-  Граница земельного участка, учтенного в ЕГРН
-  Граница подстанции

-  Номер кадастрового квартала
-  КЛ 35 кВ Завод Ильич - Юнтолово с отпайкой на ПП Удельный
-  Номер земельного участка, учтенного в ЕГРН

Подпись


Гришанина И. В.


Дата 20 марта 2025 г.